



NUSANTARA
BARU
INDONESIA
MAJU

Katalog/Catalogue: 1102001.3572020
ISSN 2548 1967

KECAMATAN KEPANJENKIDUL DALAM ANGKA

KEPANJENKIDUL DISTRICT IN FIGURES

2024

Volume 22, 2024



BADAN PUSAT STATISTIK
KOTA BLITAR
BPS-STATISTICS BLITAR MUNICIPALITY

Katalog/*Catalogue*: 1102001.3572020
ISSN 2548 1967

KECAMATAN KEPANJENKIDUL DALAM ANGKA

KEPANJENKIDUL DISTRICT IN FIGURES

2024

Volume 22, 2024



**BADAN PUSAT STATISTIK
KOTA BLITAR
BPS-STATISTICS BLITAR MUNICIPALITY**

KECAMATAN KEPANJENKIDUL DALAM ANGKA
Kepanjenkidul District in Figures
2024

Volume 22, 2024

Katalog/Catalogue: 1102001.3572020

ISSN: 2548-1967

Nomor Publikasi/Publication Number: 35720.2405

Ukuran Buku/Book Size: 14,8 cm x 21 cm

Jumlah Halaman/Number of Pages : xxx + 128 hal/pages

Penyusun Naskah/Manuscript Drafter:

BPS Kota Blitar

BPS-Statistics of Blitar Municipality

Penyunting/Editor:

BPS Kota Blitar

BPS-Statistics of Blitar Municipality

Pembuat Kover/Cover Designer:

Seksi Integrasi Pengolahan dan Diseminasi Statistik

Section of Integration Processing and Statistics Dissemination

Penerbit/Publisher:

©BPS Kota Blitar/*BPS-Statistics of Blitar Municipality*

Sumber Ilustrasi/Illustration Source:

[freepik.com/freepik.com](https://www.freepik.com)

Dilarang mereproduksi dan/atau menggandakan sebagian atau seluruh isi buku ini untuk tujuan komersial tanpa izin tertulis dari Badan Pusat Statistik Kota Blitar.
It is prohibited to reproduce and/or duplicate part or all of this book for commercial purpose without permission from BPS-Statistics of Blitar Municipality.

TIM PENYUSUN/COMPILERS
KECAMATAN KEPANJENKIDUL DALAM ANGKA
Kepanjenkidul District in Figures
2024

Volume 22, 2024

Pengarah/Director

Bambang Indarto

Penanggung Jawab/Persons in Charge

Bambang Indarto

Penyunting/Editors

Debby Natalia Veronika • Hendra Eka Wahyudianto • Viola Rachma Safitri

Pengolah Data dan Penulis Naskah/Data Processor and Writers

Tio Angga Agasi

Penata Letak/Layout Designers

Nur Khoiron

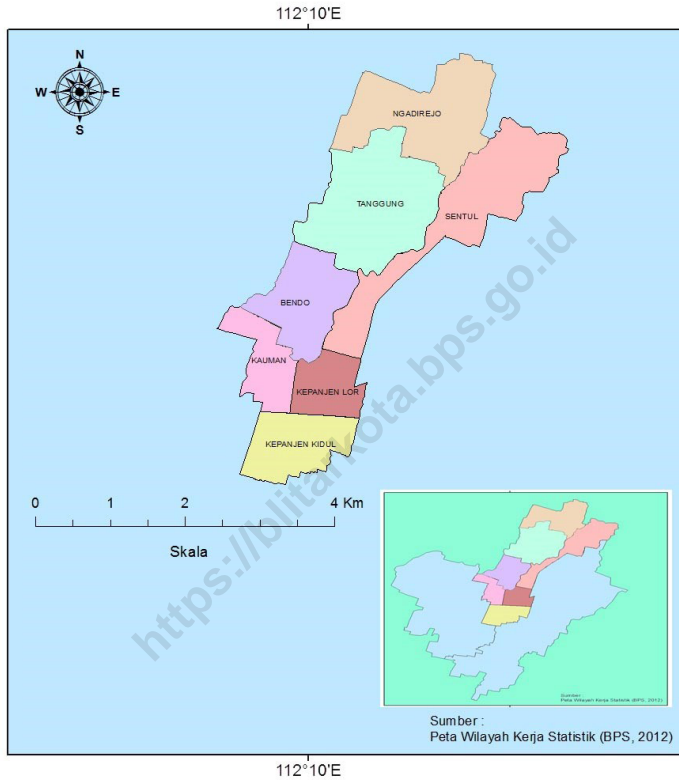
Penerjemah/Translators

Tio Angga Agasi

KONTRIBUTOR DATA/DATA CONTRIBUTORS

1. Badan Pusat Statistik/*BPS-Statistics Indonesia*
2. Badan Pendapatan Daerah Provinsi Jatim UPT Blitar / *Regional Revenue Agency of East Java Province, Technical Unit of Blitar*
3. Bagian Pemerintahan Sekretaris Daerah Kota Blitar/*Governance Section in Regional Secretariat of Blitar Municipality Government*
4. Dinas Kependudukan dan Catatan Sipil Kota Blitar/*Population and Civil Registration Office of Blitar Municipality*
5. Dinas Ketahanan Pangan dan Pertanian Kota Blitar/*Food Security and Agriculture Agency of Blitar Municipality*
6. Dinas Koperasi dan Usaha Mikro Kota Blitar / *Cooperatives and Micro Enterprises Agency of Blitar Municipality*
7. Dinas Kebudayaan dan Pariwisata Kota Blitar /*Tourism and Culture Agency of Blitar Municipality*
8. Dinas Pendidikan Kota Blitar/*Education Agency of Blitar Municipality*
9. Dinas Perdagangan dan Perindustrian Kota Blitar/*Agency of Industry and Trade of Blitar Municipality*
10. Dinas Pemberdayaan Perempuan, Perlindungan Anak, Pengendalian Penduduk dan Keluarga Berencana Kota Blitar/*Women's Empowerment, Child Protection, Population Control and Family Planning Agency of Blitar Municipality*
11. Dinas Sosial Kota Blitar/*Social Affairs Agency of Blitar Municipality*
12. Kantor Pos Blitar 66100 / *Post Office of Blitar 66100*
13. Kementerian Agama Kota Blitar/*Religion Ministry of Blitar Municipality*
14. Kementerian Pendidikan, Kebudayaan, Riset dan Teknologi/*Ministry of Education, Culture, Research and Technology*
15. PDAM Kota Blitar/*Regional Water Company of Blitar Municipality*
16. PT. PLN (Persero) UID Jawa Timur UP3 Kediri/ *SUPT Puskesmas Kepanjenkidul/Public Health Center of Kepanjenkidul District*

PETA WILAYAH KECAMATAN KEPANJENKIDUL MAP OF KEPANJENKIDUL DISTRICT



KEPALA BPS KOTA BLITAR
HEAD OF BPS-STATISTICS BLITAR MUNICIPALITY



BAMBANG INDARTO

KATA PENGANTAR

Kami panjatkan puji syukur kehadiran Allah SWT atas berkat rahmat dan nikmat-Nya, kami dapat menerbitkan buku “Kecamatan Kepanjenkidul Dalam Angka 2024”.

Buku ini merupakan publikasi pada level kecamatan dan memuat data yang sebagian besar berkesinambungan dari tahun ke tahun sehingga dapat terlihat tren datanya.

Kami menyadari sepenuhnya bahwa buku ini masih banyak kelemahan dan kekurangannya. Untuk itu, kami berharap kepada para pengguna data dapat memberikan kritik dan saran guna meningkat kualitas penerbitan di tahun-tahun mendatang.

Ucapan terimakasih kami sampaikan kepada semua pihak yang telah membantu terbitnya buku ini. Semoga kerjasama yang telah terjalin senantiasa berjalan dengan baik dan dapat terus ditingkatkan.

Blitar , September 2024
Kepala BPS
Kota Blitar



BAMBANG INDARTO

PREFACE

We express our gratitude to the presence of Allah SWT for His blessings and blessings, we were able to publish the book "Kepanjenkidul District in Figures 2024".

This book is a publication at the district level and contains mostly continuous data from year to year so that the trend of the data can be seen.

We are fully aware that this book still has many weaknesses and shortcomings. For this reason, we hope that data users can provide criticism and suggestions to improve the quality of publications in the coming years.

We would like to thank all those who have contributed to the publication of this book. Hopefully the cooperation that has been established will always go well and can continue to be improved.

Blitar, September 2024

Head of BPS-Statistics Blitar Municipality



BAMBANG INDARTO

DAFTAR ISI/CONTENTS
KECAMATAN KEPANJENKIDUL DALAM ANGKA
Kepanjenkidul District in Figures
2024
 Volume 22, 2024

	Halaman <i>Page</i>
Daftar Isi/ Preface	xi
Daftar Isi/ Contents	xiii
Daftar Tabel/ List of Tables	xv
Daftar Gambar/ List of Figures	xxv
Penjelasan Umum/ Explanatory Notes	xxvii
Daftar Singkatan/ List of Abbreviation	xxix
1. Geografi/ <i>Geography</i>	1
2. Pemerintahan/ <i>Government</i>	9
3. Penduduk/ <i>Population</i>	19
4. Sosial dan Kesejahteraan Rakyat/ <i>Social and Welfare</i>	31
5. Pertanian/ <i>Agriculture</i>	79
6. Pariwisata, Transportasi, dan Komunikasi/ <i>Tourism, Transportation, and Communication</i>	101
7. Perbankan, Koperasi, dan Perdagangan/ <i>Banking, Cooperative, and Trade</i> 115	115
Daftar Pustaka/ Bibliography	127

DAFTAR TABEL/LIST OF TABLES

Tabel Table		Halaman Page
1.	GEOGRAFI/GEOGRAPHY	
1.1	Luas Daerah Menurut Desa/Kelurahan di Kecamatan Kepanjenkidul, 2023 <i>Total Area by Villages/Kelurahan in Kepanjenkidul District, 2023</i>	6
1.2	Keadaan Geografi Kecamatan Kepanjenkidul, 2023 <i>Geography Condition in Kepanjenkidul District, 2023.....</i>	7
2.	PEMERINTAHAN/GOVERNMENT	
2.1	WILAYAH ADMINISTRATIF ADMINISTRATIVE AREA	
2.1.1	Jumlah Rukun Tetangga (RT) Menurut Kelurahan di Kecamatan Kepanjenkidul, 2023 <i>Number of Rukun Tetangga (RT) by Kelurahan in Kepanjenkidul District, 2023.....</i>	16
2.1.2	Jumlah Rukun Warga (RW) Menurut Kelurahan di Kecamatan Kepanjenkidul, 2023 <i>Number of Rukun Warga (RW) by Kelurahan in Kepanjenkidul District, 2023.....</i>	17
2.2	SUMBER DAYA MANUSIA HUMAN RESOURCES	
2.2.1	Jumlah Aparat Pemerintahan Menurut Kelurahan di Kecamatan Kepanjenkidul, 2023 <i>Number of Village Officer by Sex in Kepanjenkidul District, 2023</i>	18
3.	PENDUDUK/POPULATION	
3.1	Penduduk, Distribusi Persentase Penduduk, Kepadatan Penduduk, Rasio Jenis Kelamin Penduduk Menurut Desa/ Kelurahan di Kecamatan Kepanjenkidul, 2023 <i>Population, Percentage Distribution of Population, Population Density, and Population Sex Ratio by Villages/Kelurahan in Kepanjenkidul District, 2023.....</i>	26

Tabel Table	Halaman Page	
3.2	Jumlah Penduduk Menurut Kelompok Umur dan Jenis Kelamin di Kecamatan Kepanjenkidul, 2023 <i>Population by Age Groups and Sex in Kepanjenkidul District, 2023.....</i>	28
3.3	Jumlah KK Menurut Desa/Kelurahan di Kecamatan Kepanjenkidul, 2023 <i>Number of Household by Village/Kelurahan in Kepanjenkidul District, 2023.....</i>	29
4.	SOSIAL DAN KESEJAHTERAAN RAKYAT/SOCIAL AND WELFARE	
4.1	PENDIDIKAN EDUCATION	
4.1.1	Banyaknya Kelurahan yang Memiliki Fasilitas Sekolah Menurut Tingkat Pendidikan di Kecamatan Kepanjenkidul, 2021–2023 <i>Number of Kelurahan Having Educational Facilities by Educational Level in Kepanjenkidul District, 2021–2023</i>	40
4.1.2	Jumlah Sekolah Menurut Tingkat Pendidikan di Kecamatan Kepanjenkidul, 2022/2023 dan 2023/2024 <i>Number of Schools by Educational Level in Kepanjenkidul District, 2022/2023 and 2023/2024.....</i>	41
4.1.3	Jumlah Guru Menurut Tingkat Pendidikan di Kecamatan Kepanjenkidul, 2022/2023 dan 2023/2024 <i>Number of Teachers by Educational Level in Kepanjenkidul District, 2022/2023 and 2023/2024.....</i>	42
4.1.4	Jumlah Murid Menurut Tingkat Pendidikan di Kecamatan Kepanjenkidul, 2022/2023 dan 2023/2024 <i>Number of Pupils by Educational Level in Kepanjenkidul District, 2022/2023 and 2023/2024.....</i>	43
4.1.5	Banyaknya Taman Kanak-Kanak (TK) Menurut Kelurahan di Kecamatan Kepanjenkidul, 2023 <i>Number of Kindergarten by Kelurahan in Kepanjenkidul District, 2023</i>	44
4.1.6	Banyaknya Raudhatul Athfal (RA) Menurut Kelurahan di Kecamatan Kepanjenkidul, 2023 <i>Number of Raudhatul Athfal (RA) by Kelurahan in Kepanjenkidul District, 2023.....</i>	45

Tabel Table	Halaman Page	
4.1.7	Banyaknya Sekolah Dasar (SD) Menurut Kelurahan di Kecamatan Kepanjenkidul, 2023 <i>Number of Primary Schools by Kelurahan in Kepanjenkidul District, 2023</i>	46
4.1.8	Banyaknya Madrasah Ibtidaiyah (MI) Menurut Kelurahan di Kecamatan Kepanjenkidul, 2023 <i>Number of Madrasah Ibtidaiyah (MI) by Kelurahan in Kepanjenkidul District, 2023</i>	47
4.1.9	Banyaknya Sekolah Menengah Pertama (SMP) Menurut Kelurahan di Kecamatan Kepanjenkidul, 2023 <i>Number of Secondary Schools by Kelurahan in Kepanjenkidul District, 2023</i>	48
4.1.10	Banyaknya Madrasah Tsanawiyah (MTs) Menurut Kelurahan di Kecamatan Kepanjenkidul, 2023 <i>Number of Madrasah Tsanawiyah (MTs) by Kelurahan in Kepanjenkidul District, 2023</i>	49
4.1.11	Banyaknya Sekolah Menengah Atas (SMA) Menurut Kelurahan di Kecamatan Kepanjenkidul, 2023 <i>Number of High Schools by Kelurahan in Kepanjenkidul District, 2023</i>	50
4.1.12	Banyaknya Madrasah Aliyah (MA) Menurut Kelurahan di Kecamatan Kepanjenkidul, 2023 <i>Number of Madrasah Aliyah (MA) by Kelurahan in Kepanjenkidul District, 2023</i>	51
4.1.13	Banyaknya Sekolah Menengah Kejuruan (SMK) Menurut Kelurahan di Kecamatan Kepanjenkidul, 2023 <i>Number of Vocational High Schools by Kelurahan in Kepanjenkidul District, 2023</i>	52
4.2	KESEHATAN HEALTH	
4.2.1	Banyaknya Kelurahan yang Memiliki Sarana Kesehatan Menurut Jenis Sarana Kesehatan di Kecamatan Kepanjenkidul, 2019–2021 <i>Number of Kelurahan Health Facilities by Type of Health Facilities in Kepanjenkidul District, 2019–2021</i>	53

4.2.2	Banyaknya Ibu Hamil, Kunjungan K1, Kunjungan K4, Kurang Energi Kronis (KEK), dan mendapat Tablet Zat Besi (Fe) Menurut Kelurahan di Kecamatan Kepanjenkidul, 2023 <i>Number of Pregnant Women, One Visit, Four Visit, Chronic Energy Deficiency (CED) and Receiving Iron Supplement (Fe) by Kelurahan in Kepanjenkidul District, 2023</i>	54
4.2.3	Tenaga Kesehatan Menurut Jenisnya di Puskesmas Kepanjenkidul, 2023 <i>Health Human Resources by Its Kind in Kepanjenkidul District, 2023</i> 56	
4.2.4	Persalinan dan Bayi Lahir Hidup atau mati di Puskesmas Kepanjenkidul, 2023 <i>Childbirth and alive Baby Birth or Death Baby Birth in Kepanjenkidul Public Health Center, 2023</i>	57
4.2.5	Jumlah Bayi Berat Badan Lahir Rendah (BBLR) dan Bayi dengan Gizi Buruk di Puskesmas Kepanjenkidul, 2023 <i>Number of Baby with BBLR, and Baby with Malnutrition in Kepanjenkidul Public Health Center, 2023</i>	58
4.2.6	Pasien Menurut 10 Jenis Penyakit yang Paling Banyak Terjadi di Puskesmas Kepanjenkidul, 2023 <i>Patients by 10 Largest Kind of Diseases in Kepanjenkidul Public Health Center, 2023</i>	59
4.2.7	Banyaknya Kunjungan Pasien Puskesmas Menurut Jaminan Kesehatan di Kecamatan Kepanjenkidul, 2023 <i>Number of Visiting of Patients by Health Insurance in Kepanjenkidul Public Health Center, 2023</i>	60
4.2.8	Banyaknya Penderita Demam Berdarah Menurut Kelompok Umur di Kecamatan Kepanjenkidul, 2023 <i>Number of Patients with Dengue Fever by Age Groups in Kepanjenkidul Public Health Center, 2023</i>	61
4.2.9	Pendapatan di Puskesmas/Puskesmas Pembantu Menurut Jaminan Kesehatan di Kecamatan Kepanjenkidul, 2023 <i>Revenue of Public Health Center/Subsidiary Public Health Center by Health Insurance in Kepanjenkidul District, 2023</i>	62
4.2.10	Fasilitas Persalinan menurut Kelurahan di Kecamatan Kepanjenkidul, 2023 <i>Birth Facilities by Kelurahan in Kepanjenkidul District, 2023</i>	63

4.2.11	Jumlah Pelayanan Kesehatan Bayi dan Balita menurut Kelurahan di Kecamatan Kepanjenkidul, 2023 <i>Number of Infant and Toddler Health Services by Kelurahan in Kepanjenkidul District, 2023</i>	64
4.3	AGAMA RELIGION	
4.3.1	Jumlah Penduduk Menurut Agama di Kecamatan Kepanjenkidul, 2023 <i>Population by Religion in Kepanjenkidul District, 2023</i>	65
4.3.2	Banyaknya Tempat Peribadatan Menurut Kelurahan di Kecamatan Kepanjenkidul, 2023 <i>Number of Places of Worship by Kelurahan in Kepanjenkidul District, 2023</i>	67
4.4	KELUARGA BERENCANA (KB) FAMILY PLANNING	
4.4.1	PUS dan Pencapaian Peserta KB Aktif di Kecamatan Kepanjenkidul, 2023 <i>Fertile Couple and Achievements of Active Family Planning in Kepanjenkidul District, 2023</i>	69
4.4.2	Peserta KB Aktif Menurut Metode Kontrasepsi di Kecamatan Kepanjenkidul, 2023 <i>Participants of Active Family Planning by Contraception Methods in Kepanjenkidul District, 2023</i>	70
4.4.3	Target dan Pencapaian KB Aktif di Kecamatan Kepanjenkidul, 2023 <i>Target and Achievements of Active Family Planning in Kepanjenkidul District, 2023</i>	71
4.4.4	Target dan Pencapaian Metode Kontrasepsi Efektif (MKE) di Kecamatan Kepanjenkidul, 2023 <i>Target and Achievements of Effective Contraception Methods (MKE) in Kepanjenkidul District, 2023</i>	72
4.4.5	PPKBD, Sub PPKBD dan Kelompok Akseptor di Kecamatan Kepanjenkidul, 2023	

Tabel Table	Halaman Page
<i>PPKBD, Sub PPKBD and Group of Acceptor in Kepanjenkidul District, 2023</i>	73
4.5 SOSIAL LAINNYA DAN BENCANA ALAM OTHER SOCIALS AND NATURAL DISASTER	
4.5.1 Masalah Sosial Anak di Kecamatan Kepanjenkidul, 2023 <i>Children Social Problem in Kepanjenkidul District, 2023</i>	74
4.5.2 Penyandang Masalah Sosial di Kecamatan Kepanjenkidul, 2023 <i>Having Social Problem in Kepanjenkidul District, 2023</i>	76
5. PERTANIAN/AGRICULTURE	
5.1 Luas Baku Lahan Sawah di Kecamatan Kepanjenkidul (ha), 2023 <i>Paddy Field Area in Kepanjenkidul District (ha), 2023</i>	89
5.2 Luas Panen Tanaman Sayuran dan Buah- buahan Semusim Menurut Jenis Tanaman di Kecamatan Kepanjenkidul (ha), 2020–2023 <i>Harvested Area of Seasonal Vegetables and Fruits by Kind of Plant in Kepanjenkidul District (ha), 2020–2023</i>	90
5.3 Produksi Tanaman Sayuran dan Buah-buahan Semusim Menurut Jenis Tanaman di Kecamatan Kepanjenkidul (kuintal), 2020–2023 <i>Production of Seasonal Vegetables and Fruits by Kind of Plant in Kepanjenkidul District (quintal), 2020–2023</i>	91
5.4 Luas Panen Tanaman Biofarmaka Menurut Jenis Tanaman di Kecamatan Kepanjenkidul (m ²), 2020-2023 <i>Harvested Area of Medicinal Plants by Kind of Plant in Kepanjenkidul District (m²), 2020-2023</i>	92
5.5 Produksi Tanaman Biofarmaka Menurut Jenis Tanaman di Kecamatan Kepanjenkidul (Kg), 2020-2023 <i>Production of Medicinal Plants by Kind of Plant in Kepanjenkidul District (Kg), 2020-2023</i>	93
5.6 Luas Panen Tanaman Hias Menurut Jenis Tanaman di Kecamatan Kepanjenkidul (m ²), 2020-2023 <i>Harvested Area of Ornamental Plants by Kind of Plant in Kepanjenkidul District (m²), 2020-2023</i>	94

Tabel Table		Halaman Page
5.7	Produksi Tanaman Hias Menurut Jenis Tanaman di Kecamatan Kepanjenkidul (tangkai), 2020-2023 <i>Production of Ornamental Plants by Kind of Plant in Kepanjenkidul District (stalks), 2020-2023</i>	95
5.8	Produksi Tanaman Sayuran dan Buah-buahan Tahunan Menurut Jenis Tanaman di Kecamatan Kepanjenkidul (kuintal), 2020-2023 <i>Production of Annual Vegetables and Fruits by Kind of Plant in Kepanjenkidul District (quintal), 2020-2023</i>	96
5.9	Populasi Ternak Menurut Jenis (Ekor) di Kecamatan Kepanjenkidul, 2022-2023 <i>Population of Livestock by Its Kind (tail) in Kepanjenkidul District, 2022-2023</i>	97
5.10	Populasi Unggas Menurut Jenis (Ekor) di Kecamatan Kepanjenkidul, 2022-2023 <i>Population of Poultry by Its Kind (tail) in Kepanjenkidul District, 2022-2023</i>	98
5.11	Ternak Yang Dipotong Menurut Jenis (Ekor) di Kecamatan Kepanjenkidul, 2022-2023 <i>Slaughtered Livestock by Its Kind (tail) in Kepanjenkidul District, 2022-2023</i>	99
5.12	Produksi Daging, Susu, dan Telur di Kecamatan Kepanjenkidul, 2022-2023 <i>Production of Meats, Milk and Eggs in Kepanjenkidul District, 2022-2023</i>	100
6.	PARIWISATA, TRANSPORTASI, DAN KOMUNIKASI/TOURISM, TRANSPORTATION, AND COMMUNICATION	
6.1	PARIWISATA TOURISM	
6.1.1	Nama Akomodasi dan Alamat di Kecamatan Kepanjenkidul, 2023 <i>Name and Address of Accomodation in Kepanjenkidul District, 2023</i> 108	
6.1.2	Banyaknya Pengunjung Tempat Wisata Menurut Tempat Wisata di Kecamatan Kepanjenkidul, 2023 <i>Number of Tourism Visitor in Kepanjenkidul District, 2023</i>	109

6.2	TRANSPORTASI DAN KOMUNIKASI TRANSPORTATION AND COMMUNICATION	
6.2.1	Jumlah Kendaraan Bermotor Menurut Jenis Kendaraan di Kecamatan Kepanjenkidul, 2021-2023 <i>Number of Motor Vehicles by Category in Kepanjenkidul District, 2021-2023</i>	110
6.2.2	Jumlah Kantor Pos/Pos Pembantu di Kecamatan Kepanjenkidul, 2023 <i>Number of Post Offices/ Post Subsidiaries in Kepanjenkidul District, 2023</i>	111
6.3	ENERGI ENERGY	
6.3.1	Daya Terpasang, Produksi dan Distribusi Listrik PT. PLN (Persero) pada Cabang/Ranting PLN di Kecamatan Kepanjenkidul, 2023 <i>Installed Electricity Power, Production, and Distribution of PT. PLN (Persero) at PLN Branch in Kepanjenkidul District, 2023</i>	112
6.3.2	Jumlah Pelanggan, Daya dan Pemakaian Listrik di Kecamatan Kepanjenkidul, 2021-2023 <i>Number of Customers, Capacity and Used of Electricity in Kepanjenkidul District, 2021-2023</i>	113
6.3.3	Jumlah Pelanggan Aktif dan Air yang Disalurkan di Kecamatan Kepanjenkidul, 2021-2023 <i>Number of Customers and Distributed Water in Kepanjenkidul District, 2021-2023</i>	114
7.	PERBANKAN, KOPERASI, DAN PERDAGANGAN/BANKING, COOPERATIVE, AND TRADE	
7.1	Jumlah Koperasi Menurut Jenis Koperasi di Kecamatan Kepanjenkidul, 2023 <i>Number of Cooperative by Kind Type in Kepanjenkidul District, 2023.</i>	121
7.2	Jumlah Usaha Mikro menurut Kategori Usaha di Kecamatan Kepanjenkidul, 2023 <i>Number of Micro Enterprises by Business Category in Kepanjenkidul District, 2023</i>	122

Tabel Table		Halaman Page
7.3	Jumlah Omset Usaha Mikro menurut Kategori Usaha di Kecamatan Kepanjenkidul, 2023 <i>Number of Micro Enterprises Turnover by Business Category in Kepanjenkidul District, 2023</i>	123
7.4	Industri Komoditi Andalan di Kecamatan Kepanjenkidul, 2021-2023 <i>Primary Commodity of Industry in Kepanjenkidul District, 2021-2023</i>	124
7.5	Profil Industri Formal dan Non Formal di Kecamatan Kepanjenkidul, 2023 <i>Profile of Formal and Non-Formal Industry in Kepanjenkidul District, 2023</i>	125

<https://blitarkota.bps.go.id>

DAFTAR GAMBAR/LIST OF FIGURES

Gambar Figure	Halaman Page
1.1 Luas Daerah menurut Desa/Kelurahan (%), 2023 <i>Total Area by Village/Kelurahan (%), 2023.....</i>	5
2.1 Jumlah Rukun Tetangga (RT) Menurut Kelurahan di Kecamatan Kepanjenkidul, 2023 <i>Number of Rukun Tetangga (RT) by Kelurahan in Kepanjenkidul District, 2023.....</i>	14
2.2 Jumlah Rukun Warga (RW) Menurut Kelurahan di Kecamatan Kepanjenkidul, 2023 <i>Number of Rukun Warga (RW) by Kelurahan in Kepanjenkidul District, 2023.....</i>	15
3.1 Jumlah Penduduk Menurut Kelurahan di Kecamatan Kepanjenkidul, 2023 <i>Population by Kelurahan in Kepanjenkidul District, 2023.....</i>	24
3.2 Distribusi Penduduk Menurut Kelurahan di Kecamatan Kepanjenkidul, 2023 <i>Population Distribution by Kelurahan in Kepanjenkidul District, 2023</i>	25
4.1 Jumlah Murid, Guru, dan Sekolah Menurut Tingkat Pendidikan di Kecamatan Kepanjenkidul, 2023/2024 <i>Number of Pupils, Teachers, and Schools by Educational Level in Kepanjenkidul District, 2023/2024.....</i>	38
4.2 Jumlah Penduduk Menurut Agama di Kecamatan Kepanjenkidul, 2023 <i>Population by Religion in Kepanjenkidul District, 2023.....</i>	39
5.1 Luas Baku Lahan Sawah di Kecamatan Kepanjenkidul (ha), 2023 <i>Paddy Field Area in Kepanjenkidul District (ha), 2023.....</i>	87
5.2 Produksi Cabai Keriting di Kecamatan Kepanjenkidul (kuintal), 2020–2023 <i>Production of Curly Chili in Kepanjenkidul District (quintal), 2020– 2023</i>	88
6.1 Banyaknya Pengunjung Tempat Wisata Menurut Tempat Wisata di Kecamatan Kepanjenkidul, 2023 <i>Number of Tourism Visitor in Kepanjenkidul District, 2023.....</i>	106

Gambar Figure		Halaman Page
6.2	Jumlah Kendaraan Bermotor Menurut Jenis Kendaraan di Kecamatan Kepanjenkidul, 2021-2023 <i>Number of Motor Vehicles by Category in Kepanjenkidul District, 2021-2023</i>	107
7.1	Jumlah Usaha Mikro menurut Kategori Usaha di Kecamatan Kepanjenkidul, 2023 <i>Number of Micro Enterprises by Business Category in Kepanjenkidul District, 2023</i>	119
7.2	Jumlah Koperasi Menurut Jenis Koperasi di Kecamatan Kepanjenkidul, 2023 <i>Number of Cooperative by Kind Type in Kepanjenkidul District, 2023.</i>	120

PENJELASAN UMUM/EXPLANATORY NOTES

Tanda-tanda, satuan-satuan, dan lain-lainnya yang digunakan dalam publikasi ini adalah sebagai berikut:

Symbols, measurement units, and acronyms which are used in this publication, are as follows:

1. TANDA-TANDA/SYMBOLS

Data tidak tersedia/ <i>Data not available</i>	: ...
Tidak ada atau nol / <i>Null or zero</i>	: -
Data dapat diabaikan/ <i>Data negligible</i>	: ~0
Tanda decimal/ <i>Decimal point</i>	: ,
Data tidak dapat ditampilkan/ <i>Not applicable</i>	: NA
Angka estimasi/ <i>Estimated figures</i>	: e
Angka diperbaiki/ <i>Revised figures</i>	: r
Angka sementara/ <i>Preliminary figures</i>	: *
Angka sangat sementara/ <i>Very preliminary figures</i>	: **
Angka sangat sangat sementara/ <i>Very very preliminary figures</i>	: ***

2. SATUAN/UNITS

barel/ <i>barrel</i>	: 158,99 liter/ <i>litres</i> = 1/6,2898 m ³
hektare (ha)/ <i>hectare (ha)</i>	: 10.000 m ²
kilometer (km)/ <i>kilometres (km)</i>	: 1.000 meter/ <i>meters (m)</i>
knot/ <i>knot</i>	: 1,8523 km/jam (<i>km/hour</i>)
kuintal/ <i>quintal</i>	: 100 kg
KWh	: 1.000 Watt hour
MWh	: 1.000 KWh
liter (untuk beras)/ <i>litre (for rice)</i>	: 0,80 kg
MMSCF	: 1/35,3 m ³
metrik ton (m.ton)/ <i>metric ton (m. ton)</i>	: 0,98421 long ton = 1.000 kg
ons/ <i>ounce</i>	: 28,31 gram/ <i>grams</i>
ton	: 1.000 kg

Satuan lain: buah, dus, butir, helai/lembar, kaleng, batang, pulsa, ton kilometer (ton-km), jam, menit, persen (%).

Other units: unit, pack, pieces, sheet, tin, pulse, ton-kilometres(ton-km), hour, minute, percent (%).

Perbedaan angka di belakang koma disebabkan oleh pembulatan angka.

The difference in decimal numbers is caused by rounding.

DAFTAR SINGKATAN/LIST OF ABBREVIATION

Pustu	:	Puskesmas pembantu/ <i>Auxiliary Public Health Center</i>
BP	:	Balai Pengobatan/ <i>Polyclinic</i>
TPS	:	Tempat Pembuangan Sampah Sementara / <i>landfill</i>
Jamkesmas	:	Jaminan kesehatan masyarakat miskin/ <i>Poor public health insurance</i>

<https://blitarkota.bps.go.id>

01

GEOGRAFI GEOGRAPHY

10,43
km²

Luas Wilayah Kec. Kepanjenkidul 2023
Total Area of Kepanjenkidul District 2023

Sumber/Source: Bagian Pemerintahan Setda Kota Blitar
Governance Section in Regional Secretariat of Blitar Municipality



2,45 km²
Kel. Tanggung

Kelurahan Terluas di Kec. Kepanjenkidul
The Largest Village Area in Kepanjenkidul District 2023

Sumber/Source: Bagian Pemerintahan Setda Kota Blitar
Governance Section in Regional Secretariat of Blitar Municipality

0,70 km²
Kel. Kepanjenlor

Kelurahan Terkecil di Kec. Kepanjenkidul
The Smallest Village Area in Kepanjenkidul District 2023

Sumber/Source: Bagian Pemerintahan Setda Kota Blitar
Governance Section in Regional Secretariat of Blitar Municipality



PENJELASAN TEKNIS

1. **Tinggi Wilayah** kantor kepala desa/lurah dari permukaan laut adalah ketinggian kantor kepala desa/lurah dari permukaan air laut dalam satuan meter dpal yang diukur menggunakan altimeter.

TECHNICAL NOTES

1. **Altitude** of the office of the head of the village above sea level is the height of the office of the head of the village above sea level in meters dpal measured using an altimeter.

<https://blitarkota.bps.go.id>

ULASAN**DESCRIPTION****1. Geografi**

Dengan luas wilayah yang hanya 10,43 km², Kecamatan Kepanjenkidul menjadi kecamatan terkecil kedua di Kota Blitar. Secara administratif Kecamatan Kepanjenkidul terbagi kedalam 7 (tujuh) kelurahan. Kelurahan terluas adalah Kelurahan Tanggung dengan luas 2,45 km² dan kelurahan terkecil adalah Kelurahan Kepanjenlor dengan luas 0,70 km².

Secara umum, keadaan topografi Kecamatan Kepanjenkidul merupakan dataran rendah dengan rata-rata ketinggian 169 meter dpal. Batas-batas Kecamatan Kepanjenkidul adalah sebagai berikut:

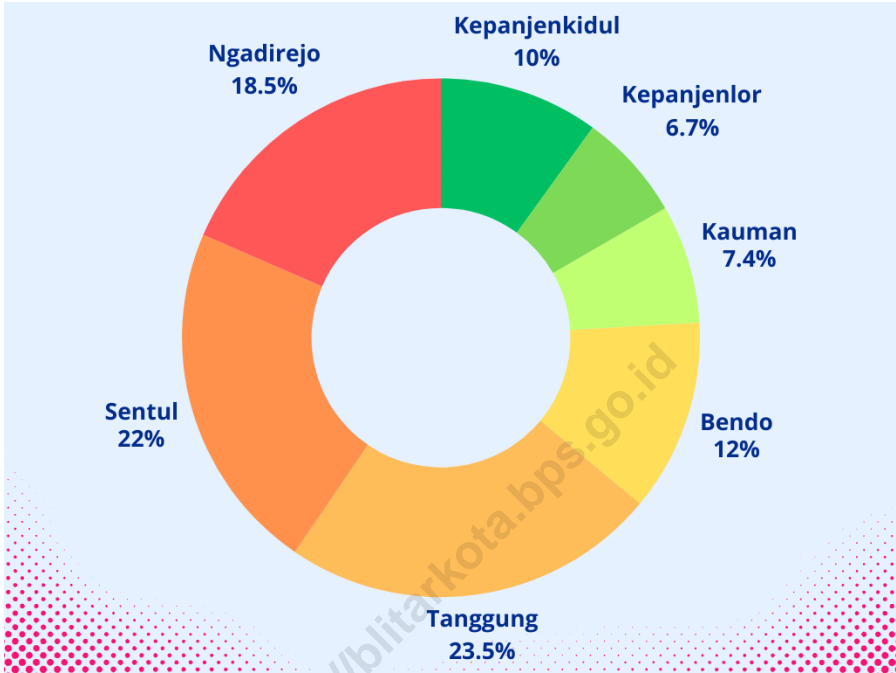
- Sebelah Utara berbatasan dengan Kecamatan Nglegok Kabupaten Blitar
- Sebelah Selatan berbatasan dengan Kecamatan Sukorejo
- Sebelah Timur berbatasan dengan Kecamatan Sananwetan
- Sebelah Barat berbatasan dengan Kecamatan Sukorejo

1. Geography

With area only 10,43 km² Kepanjenkidul District becomes the smallest district in Blitar Municipality. Administratively Kepanjenkidul District was divided into 7 (seven) kelurahan. The widest kelurahan is Kelurahan Tanggung with the area 2.45 km² and the smallest is Kelurahan Kepanjenlor with area 0.70 km².

In general, the topography of Kepanjenkidul District is lowland with height average 169 meters above sea level. The boundaries of the Kepanjenkidul District are as follows:

- To the north, it is bordered by Nglegok District, Blitar Regency
- To the south, it is bordered by Sukorejo District
- In the east, it is bordered by Sananwetan
- West side is bordered by Sukorejo District



Sumber/Source: Bagian Pemerintahan Sekretariat Daerah Kota Blitar/Governance Section in Regional Secretariat of Blitar Municipality Government

Gambar 1.1 Luas Daerah menurut Desa/Kelurahan (%), 2023
Figures Total Area by Village/Kelurahan (%), 2023

Tabel 1.1
Table

**Luas Daerah Menurut Desa/Kelurahan di Kecamatan
Kepanjenkidul, 2023**
**Total Area by Villages/Kelurahan in Kepanjenkidul District,
2023**

Desa/Kelurahan Village/Kelurahan	Luas Total Area (km²/sq.km)	Persentase terhadap Luas Kecamatan Percentage to District Area
(1)	(2)	(3)
Kepanjenkidul	1,04	9,97
Kepanjenlor	0,70	6,71
Kauman	0,77	7,38
Bendo	1,25	11,98
Tanggung	2,45	23,49
Sentul	2,29	21,96
Ngadirejo	1,93	18,50
Kepanjenkidul	10,43	100,00

Sumber/Source: Bagian Pemerintahan Sekretariat Daerah Kota Blitar/Governance Section in Regional Secretariat of Blitar Municipality Government

Tabel 1.2
Table

Keadaan Geografi Kecamatan Kepanjenkidul, 2023
Geography Condition in Kepanjenkidul District, 2023

Uraian <i>Description</i>	Penjelasan <i>Explanation</i>
(1)	(2)
1. Luas Wilayah Kecamatan	10,43 Km ²
2. Jumlah kelurahan	7 Kelurahan
3. Jumlah Penduduk	45.734 jiwa
4. Kepadatan Penduduk	4.385 jiwa/km ²
5. Jumlah Keluarga	15.597 KK
6. Ketinggian dari permukaan laut	169 m
7. Batas Wilayah	
- Sebelah Utara	Kec. Nglegok, Kab. Blitar
- Sebelah Timur	Kec. Sananwetan, Kota Blitar
- Sebelah selatan	Kec. Sukorejo, Kota Blitar
- Sebelah barat	Kec. Sukorejo, Kab. Blitar

Sumber/Source: Bagian Pemerintahan Sekretariat Daerah Kota Blitar/Govenance Section in Regional Secretariat of Blitar Municipality Government

02

PEMERINTAHAN GOVERNMENT

35
orang

Jumlah Aparat Kelurahan Kec. Kepanjenkidul 2023
Number of Village Officer in Kepanjenkidul District 2023

Sumber/Source: Bagian Pemerintahan Setda Kota Blitar
Governance Section in Regional Secretariat of Blitar Municipality



64 RW

Jumlah RW di Kec. Kepanjenkidul 2023

Number of RW in Kepanjenkidul District 2023

Sumber/Source: Bagian Pemerintahan Setda Kota Blitar
Governance Section in Regional Secretariat of Blitar Municipality

216 RT

Jumlah RT di Kec. Kepanjenkidul 2023

Number of RT in Kepanjenkidul District 2023

Sumber/Source: Bagian Pemerintahan Setda Kota Blitar
Governance Section in Regional Secretariat of Blitar Municipality



PENJELASAN TEKNIS

1. **Kecamatan** adalah pembagian wilayah administratif di Indonesia di bawah kabupaten atau kota. Kecamatan terdiri atas desa-desa atau kelurahan-kelurahan.
2. **Kelurahan** adalah pembagian wilayah administratif di Indonesia di bawah kecamatan. Dalam konteks otonomi daerah di Indonesia, Kelurahan merupakan wilayah kerja Lurah sebagai Perangkat Daerah Kabupaten atau kota. Kelurahan dipimpin oleh seorang Lurah yang berstatus sebagai Pegawai Negeri Sipil.
3. **Kepala desa/lurah** adalah pejabat pemerintah desa yang mempunyai wewenang, tugas, dan kewajiban untuk menyelenggarakan rumah tangga desanya dan melaksanakan tugas dari Pemerintah dan Pemerintah Daerah.
4. **Sekretaris desa/kelurahan** berkedudukan sebagai unsur pimpinan sekretariat desa/kelurahan. Sekretaris desa/kelurahan bertugas membantu kepala desa/lurah dalam bidang administrasi pemerintahan. Sekretariat desa dipimpin oleh sekretaris desa dibantu oleh unsur staf sekretariat yang bertugas membantu kepala desa dalam bidang administrasi

TECHNICAL NOTES

1. **District** is the division of administrative regions in Indonesia under the county or city. District consists of the villages or kelurahan.
2. **Kelurahan** is the division of administrative regions in Indonesia under districts. In the context of regional autonomy in Indonesia, a village headman as a working area of the regional district or city. Urban villages led by a headman status as a civil servant.
3. **The village head/lurah** is a village government official who has the authority, duties, and obligations to organize his village household and carry out the duties of the Government and Regional Government.
4. **The village secretary** is the head of the village/kelurahan secretariat. The village secretary is tasked with assisting the village head/lurah in the field of government administration. The village secretariat is led by the village secretary assisted by elements of the secretariat staff who are tasked with assisting the village head in the field of government administration. The village secretariat consists of

pemerintahan. Sekretariat desa paling banyak terdiri atas 3 (tiga) urusan yaitu urusan tata usaha dan umum, urusan keuangan, dan urusan perencanaan, dan paling sedikit 2 (dua) urusan yaitu urusan umum dan perencanaan, dan urusan keuangan. Masing-masing urusan dipimpin oleh kepala urusan.

5. **Kepala urusan** berkedudukan sebagai staf sekretariat. Kepala urusan bertugas membantu sekretaris desa dalam urusan pelayanan administrasi pendukung pelaksanaan tugas-tugas pemerintahan. Untuk melaksanakan tugas kepala urusan mempunyai fungsi kepala urusan tata usaha dan umum, kepala urusan keuangan, dan kepala urusan perencanaan.
6. **Pelaksana teknis** merupakan unsur pembantu kepala desa sebagai pelaksana tugas operasional. Pelaksana teknis paling banyak terdiri atas 3 (tiga) seksi yaitu seksi pemerintahan, seksi kesejahteraan dan seksi pelayanan, paling sedikit 2 (dua) seksi yaitu seksi pemerintahan, serta seksi kesejahteraan dan pelayanan. Masing-masing seksi dipimpin oleh kepala seksi.

at most 3 (three) affairs, namely administrative and general affairs, financial affairs, and planning matters, and at least 2 (two) affairs, namely general and planning affairs, and financial affairs. Each affair is led by the head of affairs.

5. **The head of affairs** is the secretariat staff in charge of assisting the village secretary in the affairs of administrative services supporting the implementation of government tasks. To carry out the duties, the head of affairs has the functions of the head of administrative and general affairs, the head of financial affairs, and the head of planning affairs.
6. **Technical Executor** is an assistant element of the village head as the executor of operational tasks. Technical implementers consist of at most 3 (three) sections, namely the government section, the welfare section and the service section, at least 2 (two) sections, namely the government section, and the welfare and service section. Each section is led by a section head.

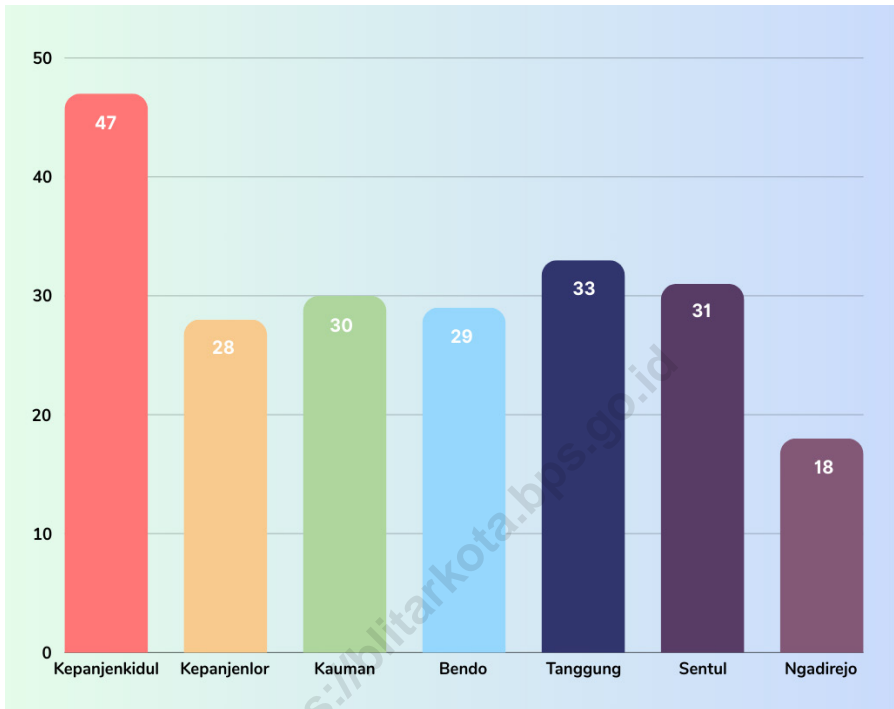
ULASAN**DESCRIPTION****2.1 Pemerintahan**

Setiap kelurahan terbagi menjadi Rukun Warga (RW) dan setiap RW terbagi menjadi Rukun Tetangga (RT). Pada tahun 2023 Kecamatan Kepanjenkidul terbagi menjadi 64 RW dan 216 RT. Kelurahan Kepanjenkidul sebagai kelurahan dengan kepadatan penduduk tertinggi juga memiliki jumlah RW dan RT terbanyak.

2.1 Government

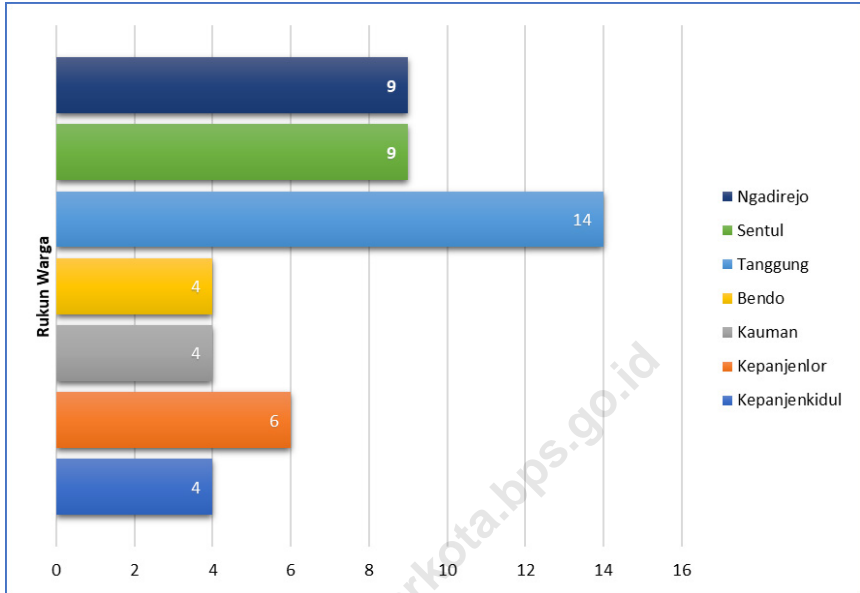
Each kelurahan is divided into Neighborhood Associations (RW) and each RW is divided into Neighborhood Units (RT). In 2023 Kepanjenkidul District is divided into 64 RW and 216 RT. Kelurahan Kepanjenkidul as the village with the highest population density also has the highest number of RW and RT.

<https://blitarkota.bps.go.id>



Sumber/Source: Bagian Pemerintahan Sekretariat Daerah Kota Blitar/Governance Section in Regional Secretariat of Blitar Municipality Government

Gambar 2.1 Jumlah Rukun Tetangga (RT) Menurut Kelurahan di Kecamatan Kepanjenkidul, 2023
Figures 2.1 Number of Rukun Tetangga (RT) by Kelurahan in Kepanjenkidul District, 2023



Sumber/Source: Bagian Pemerintahan Sekretariat Daerah Kota Blitar/Governance Section in Regional Secretariat of Blitar Municipality Government

Gambar 2.2 Jumlah Rukun Warga (RW) Menurut Kelurahan di Kecamatan Kepanjenkidul, 2023
Figures 2.2 Number of Rukun Warga (RW) by Kelurahan in Kepanjenkidul District, 2023

2.1 WILAYAH ADMINISTRATIF ADMINISTRATIVE AREA

Tabel 2.1.1 **Jumlah Rukun Tetangga (RT) Menurut Kelurahan di Kecamatan Kepanjenkidul, 2023**
Table **Number of Rukun Tetangga (RT) by Kelurahan in Kepanjenkidul District, 2023**

Kelurahan Kelurahan	Rukun Tetangga (RT)
(1)	(2)
Kepanjenkidul	47
Kepanjenlor	28
Kauman	30
Bendo	29
Tanggung	33
Sentul	31
Ngadirejo	18
Kepanjenkidul	216

Sumber/Source: Bagian Pemerintahan Sekretariat Daerah Kota Blitar/Governance Section in Regional Secretariat of Blitar Municipality Government

Tabel
Table 2.1.2

**Jumlah Rukun Warga (RW) Menurut Kelurahan di
Kecamatan Kepanjenkidul, 2023**
**Number of Rukun Warga (RW) by Kelurahan in
Kepanjenkidul District, 2023**

Kelurahan Kelurahan	Rukun Warga (RW)
(1)	(2)
Kepanjenkidul	14
Kepanjenlor	6
Kauman	9
Bendo	9
Tanggung	11
Sentul	9
Ngadirejo	6
Kepanjenkidul	64

Sumber/Source: Bagian Pemerintahan Sekretariat Daerah Kota Blitar/Governance Section in Regional Secretariat of Blitar Municipality Government

2.2 SUMBER DAYA MANUSIA HUMAN RESOURCES

Tabel 2.2.1 Jumlah Aparat Pemerintahan Menurut Kelurahan di Kecamatan Kepanjenkidul, 2023
Table Number of Village Officer by Sex in Kepanjenkidul District, 2023

Kelurahan Kelurahan	Lurah Chief	Sekretaris Kelurahan Secretary	Kasi Tata Pemerintahan dan Ketertiban	Kasi Perekonomian dan Kesejahteraan	Kasi Pemberdayaan Masyarakat dan Pembangunan
(1)	(2)	(3)	(4)	(5)	(6)
Kepanjenkidul	1	1	1	1	1
Kepanjenlor	1	1	1	1	1
Kauman	1	1	1	1	1
Bendo	1	1	1	1	1
Tanggung	1	1	1	1	1
Sentul	1	1	1	1	1
Ngadirejo	1	1	1	1	1
Kepanjenkidul	7	7	7	7	7

Sumber/Source: Bagian Pemerintahan Sekretariat Daerah Kota Blitar/Governance Section in Regional Secretariat of Blitar Municipality Government

03

PENDUDUK POPULATION

45.734
orang

Jumlah Penduduk Kec. Kepanjenkidul 2023

Number of Poppulation in Kepanjenkidul District 2023

Sumber/Source: Dinas Kependudukan dan Catatan Sipil Kota Blitar
Population and Civil Registration Office of Blitar Municipality



98,04%

Rasio Jenis Kelamin Kec. Kepanjenkidul 2023

Sex Ratio in Kepanjenkidul District 2023

Sumber/Source: Dinas Kependudukan dan Catatan Sipil Kota Blitar
Population and Civil Registration Office of Blitar Municipality

4.384
orang/km²

Kepadatan Penduduk Kec. Kepanjenkidul 2023

Population Density in Kepanjenkidul District 2023

Sumber/Source: Dinas Kependudukan dan Catatan Sipil Kota Blitar
Population and Civil Registration Office of Blitar Municipality



PENJELASAN TEKNIS

1. **Penduduk** Indonesia adalah semua orang yang berdomisili di wilayah teritorial Indonesia, mencakup Warga Negara Indonesia (WNI) dan Warga Negara Asing (WNA) yang telah menetap selama satu tahun atau lebih atau berencana menetap di wilayah Indonesia selama minimal satu tahun. Pada sensus sebelumnya referensi waktu dalam konsep kependudukan adalah enam bulan. Perubahan ini didasari oleh UU No. 24 Tahun 2013 tentang Perubahan atas UU No. 23 Tahun 2006 tentang Administrasi Kependudukan pada Pasal 15.
2. **Laju pertumbuhan** penduduk per tahun adalah angka yang menunjukkan rata-rata tingkat pertambahan penduduk per tahun dalam jangka waktu tertentu. Angka ini dinyatakan sebagai persentase dari penduduk dasar. Metode penghitungan laju pertumbuhan penduduk yang digunakan oleh BPS adalah metode geometrik.
3. **Kepadatan penduduk** adalah ukuran persebaran penduduk yang menunjukkan jumlah penduduk untuk setiap kilometer persegi luas wilayah.
4. **Rasio jenis kelamin** adalah

TECHNICAL NOTES

1. **The population** of Indonesia are all people who live in Indonesia's territory, including Indonesian citizens and foreign citizens who have lived for one year or more or plan to stay in Indonesia territory for at least one year. In the previous census the time reference in the population concept was six months. This change is based on Law no.24 of 2013 concerning Amendments to Law no. 23 of 2006 concerning Population Administration in Article 15.
2. **Annual population growth rate** is a number that shows the average rate of population growth per year in a certain period. This rate is a percentage of the basic population. The method used by Statistics Indonesia is the geometric method
3. **Population density** is a measure of the distribution of the population which shows the total population for each square kilometer of area.
4. **Sex ratio** is the ratio between

perbandingan antara jumlah penduduk laki-laki dan jumlah penduduk perempuan pada suatu daerah dan waktu tertentu, yang biasanya dinyatakan dalam banyaknya penduduk laki-laki per 100 perempuan.

5. **Distribusi penduduk** adalah pola persebaran penduduk di suatu wilayah, baik berdasarkan batas-batas geografis maupun berdasarkan batas-batas administrasi pemerintahan.
6. **Komposisi penduduk** adalah pola persebaran penduduk menurut karakteristiknya, contoh: penduduk menurut kelompok umur, penduduk menurut jenis kelamin.

total male population and female population in a certain area and at a certain time, which is usually stated in the number of male residents per 100 females.

5. **Population distribution** is the pattern of population distribution in an area, either by geographic boundaries or by government administrative boundaries.
6. **Population composition** is the pattern of population distribution by its characteristics, example: population by age group, population by sex.

ULASAN

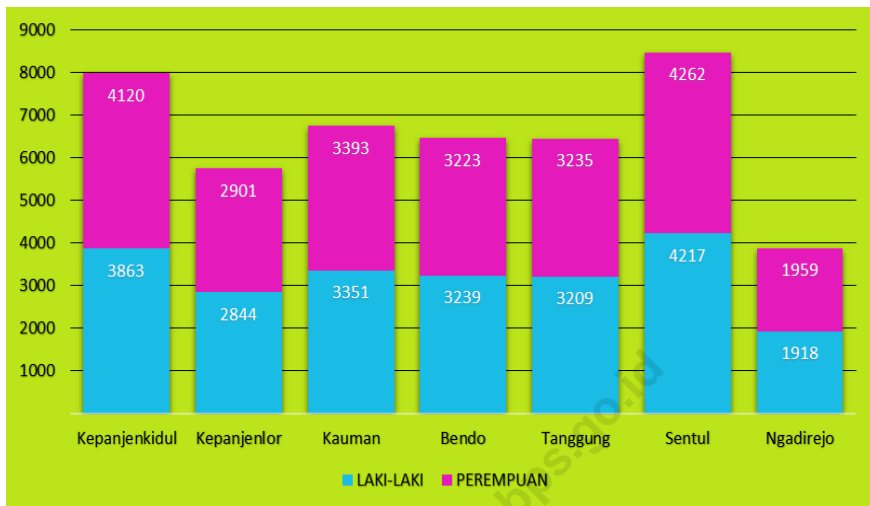
Berdasarkan data Dinas Kependudukan dan Catatan Sipil Kota Blitar, jumlah penduduk di Kecamatan Kepanjenkidul sebanyak 45.734 jiwa. Laju pertumbuhan penduduk satu tahun terakhir (2010-2023) mencapai 1,62 persen.

Rasio jenis kelamin penduduk Kecamatan Kepanjenkidul pada tahun 2023 sebesar 98,04 persen yang artinya dari setiap 100 penduduk perempuan terdapat 98 penduduk laki-laki. Sedangkan untuk kepadatan penduduk mencapai 4.385 penduduk per km².

DESCRIPTION

Based on Population and Civil Registration Office of Blitar Municipality, the number of population of Kepanjenkidul District were 45,734 peoples. The annual population growth was 1.62 percent.

Sex ratio of Kepanjenkidul District population in the year 2023 was 98.04 percent that mean for every 100 female population there were 98 male population. While population density reached 4,385 peoples per sq.km.

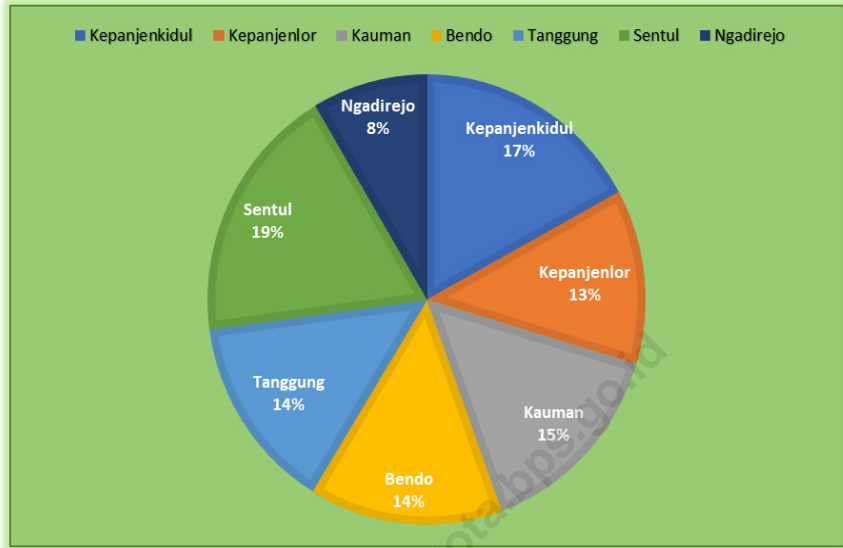


Sumber/Source: Dinas Kependudukan dan Catatan Sipil Kota Blitar/Population and Civil Registration Office of Blitar Municipality

Gambar
Figures

3.1

**Jumlah Penduduk Menurut Kelurahan di Kecamatan
Kepanjenkidul, 2023**
Population by Kelurahan in Kepanjenkidul District, 2023



Sumber/Source: Dinas Kependudukan dan Catatan Sipil Kota Blitar/*Population and Civil Registration Office of Blitar Municipality*

Gambar 3.2
Figures

Distribusi Penduduk Menurut Kelurahan di Kecamatan Kapanjenkidul, 2023
Population Distribution by Kelurahan in Kapanjenkidul District, 2023

Tabel 3.1 Penduduk, Distribusi Persentase Penduduk, Kepadatan Penduduk, Rasio Jenis Kelamin Penduduk Menurut Desa/ Kelurahan di Kecamatan Kepanjenkidul, 2023
Population, Percentage Distribution of Population, Population Density, and Population Sex Ratio by Villages/ Kelurahan in Kepanjenkidul District, 2023

Desa/Kelurahan <i>Village/Kelurahan</i>	Penduduk/Population		
	Laki-Laki/Male	Perempuan/Female	Jumlah/Total
(1)	(2)	(3)	(4)
Kepanjenkidul	3.863	4.120	7.983
Kepanjenlor	2.844	2.901	5.745
Kauman	3.351	3.393	6.744
Bendo	3.239	3.223	6.462
Tanggung	3.209	3.235	6.444
Sentul	4.217	4.262	8.479
Ngadirejo	1.918	1.959	3.877
Kepanjenkidul	22.641	23.093	45.734

Lanjutan Tabel/*Continued Table 3.1*

Desa/Kelurahan Village/Kelurahan	Persentase Penduduk Percentage of Total Population	Kepadatan Penduduk (per km²) Population Density per sq.km	Rasio Jenis Kelamin Penduduk Population Sex Ratio
(1)	(5)	(6)	(7)
Kepanjenkidul	17,06	7.675,96	93,76
Kepanjenlor	12,56	8.207,14	98,04
Kauman	14,80	8.758,44	98,76
Bendo	14,31	5.169,60	100,50
Tanggung	14,17	2.630,20	99,20
Sentul	18,63	3.702,62	98,94
Ngadirejo	8,47	2.008,81	97,91
Kepanjenkidul	100,00	4.384,85	98,04

Sumber/*Source*: Dinas Kependudukan dan Catatan Sipil Kota Blitar/*Population and Civil Registration Office of Blitar Municipality*

Tabel
Table 3.2

Jumlah Penduduk Menurut Kelompok Umur dan Jenis Kelamin di Kecamatan Kepanjenkidul, 2023
Population by Age Groups and Sex in Kepanjenkidul District, 2023

Kelompok Umur <i>Age Groups</i>	Jenis Kelamin/Sex		
	Laki-Laki <i>Male</i>	Perempuan <i>Female</i>	Jumlah <i>Total</i>
(1)	(2)	(3)	(4)
0-14	5.069	4.930	9.999
15-64	15.890	16.113	32.003
65+	1.682	2.050	3.732
Kepanjenkidul	22.641	23.093	45.734

Catatan/Note: Hasil Perapihan Umur dari Data Administratif dan SP2023 (September)/*The Result of Smoothing Single Year of Age from Administrative Data and the 2023 Population Census (September)*

Sumber/Source: BPS, Proyeksi Sensus Penduduk 2023/BPS-Statistics Indonesia, 2023 Population Census

Tabel 3.3
Table

Jumlah KK Menurut Desa/Kelurahan di Kecamatan Kapanjenkidul, 2023
Number of Household by Village/Kelurahan in Kapanjenkidul District, 2023

Desa/Kelurahan Village/Kelurahan	Jumlah KK Number of Household
(1)	(2)
Kapanjenkidul	2.855
Kapanjenlor	2.015
Kauman	2.216
Bendo	2.177
Tanggung	2.137
Sentul	2.867
Ngadirejo	1.330
Kecamatan Kapanjenkidul	15.597

Sumber/Source: Dinas Kependudukan dan Catatan Sipil Kota Blitar/Population and Civil Registration Office of Blitar Municipality

04

SOSIAL DAN KESEJAHTERAAN RAKYAT SOCIAL AND WELFARE

48

Jumlah SD/SMP/SMA/ sederajat Kec. Keparjenkidul 2023

Number of SD/SMP/SMA/ equal in Keparjenkidul District 2023

Sumber/Source: Kemendikbudistek, Sistem Dapodik, data semester genap
Kemendikbudistek, Dapodik System, even semester
Kemenag, data semester genap
Kemenag, EMIS, even semester

50

Jumlah Tenaga Puskesmas Kec. Keparjenkidul 2023

Number of Puskesmas Medical Personnel in Keparjenkidul District 2023

Sumber/Source: UPT Puskesmas Kecamatan Keparjenkidul
UPT Puskesmas Keparjenkidul District

85,39%

Persentase Penduduk Agama Islam Kec. Keparjenkidul 2023

Percentage of Moslem in Keparjenkidul District 2023

Sumber/Source: Dinas Kependudukan dan Catatan Sipil Kota Blitar
Population and Civil Registration Office of Blitar Municipality

73,21%

Peserta KB Aktif Kec. Keparjenkidul 2023

Active Family Planning in Keparjenkidul District 2023

Sumber/Source: DP3AP2KB Kota Blitar
DP3AP2KB of Blitar Municipality

13
kasus

Jumlah masalah sosial anak Kec. Keparjenkidul 2023

Number of Children Social Problem in Keparjenkidul District 2023

Sumber/Source: Dinas Sosial Kota Blitar
Social Affairs Agency of Blitar Municipality



PENJELASAN TEKNIS

1. **Jenjang Pendidikan Formal** terdiri atas pendidikan dasar, pendidikan menengah, dan pendidikan tinggi. Jenis pendidikan yang diajarkan mencakup pendidikan umum, kejuruan, akademik, profesi, vokasi, keagamaan, dan khusus.
 - Pendidikan Dasar berbentuk Sekolah Dasar (SD) dan Madrasah Ibtidaiyah (MI) atau bentuk lain yang sederajat serta Sekolah Menengah Pertama (SMP) dan Madrasah Tsanawiyah (MTs), atau bentuk lain yang sederajat.
 - Pendidikan Menengah berbentuk Sekolah Menengah Atas (SMA), Madrasah Aliyah (MA), Sekolah Menengah Kejuruan (SMK), dan Madrasah Aliyah Kejuruan (MAK), atau bentuk lain yang sederajat.
 - Pendidikan Tinggi merupakan jenjang pendidikan setelah pendidikan menengah yang mencakup program pendidikan diploma, sarjana, magister, spesialis, dan doktor yang diselenggarakan oleh perguruan tinggi. Perguruan tinggi dapat berbentuk akademi, politeknik, sekolah tinggi, institut, atau universitas.
2. **Rumah Sakit** adalah tempat pemeriksaan dan perawatan

TECHNICAL NOTES

1. **The Formal Education Level** consists of primary education, secondary education, and high education. The kind of education that taught consists of general education, vocational, academic, professional, religious, and specific education.
 - The Primary Education consists of Elementary School and Islamic Elementary School or other equivalent forms and Junior High School and MTs, or other equivalent forms.
 - The Secondary Education consists of the senior high school, MA, Vocational School, and Vocational Madrasah Aliyah, or other equivalent forms.
 - The High Education consists of the education level after the secondary education that consists of diplomas, bachelor, master, specialist, and doctoral degrees that are held by the college. The colleges can be academy, polytechnic, high school, institute, or university.
2. **Hospital** is a place for health check, usually controlled/supervised by

kesehatan, biasanya berada di bawah pengawasan dokter/tenaga medis, yang melayani penderita yang sakit untuk berobat rawat jalan atau rawat inap.

3. **Rumah Sakit Bersalin** adalah rumah sakit khusus untuk persalinan, dilengkapi pelayanan spesialis pemeriksaan kehamilan, persalinan, rawat inap dan rawat jalan ibu dan anak yang berada di bawah pengawasan dokter spesialis kandungan.
 4. **Rumah Bersalin** adalah sarana pelayanan kesehatan dengan izin sebagai rumah bersalin, dilengkapi pelayanan pemeriksaan kehamilan, persalinan serta pemeriksaan ibu dan anak yang berada di bawah pengawasan bidan senior.
 5. **Poliklinik** adalah sarana kesehatan untuk pelayanan berobat jalan, biasanya berada di bawah pengawasan dokter/tenaga medis.
 6. **Puskesmas (Pusat Kesehatan Masyarakat)** adalah unit pelaksana teknis dinas kesehatan Kecamatan yang mempunyai fungsi utama sebagai penyelenggara pelayanan kesehatan tingkat pertama. Wilayah kerja puskesmas maksimal adalah
3. *Maternity Hospital is a specialized hospital for childbirth, has specialist inspection service to pregnancy, childbirth, hospitalization and outpatient for mothers and children that is under the supervision of an obstetrician.*
 4. *Maternity House is health care facility with a license as a maternity house, equipped with prenatal care, childbirth and examination of mothers and children which is under the supervision of a senior midwife.*
 5. *Polyclinic is a health facility in which to get outpatient services, usually under the control of doctor/medical personnel.*
 6. *Public Health Center is technical implementation unit of regency health department that have the primary function as a first-level health care providers. The working area standard of public health center is one district and to reach their working areas, public health centers have a service*

satu kecamatan dan untuk dapat menjangkau wilayah kerjanya, puskesmas mempunyai jaringan pelayanan yang meliputi unit Puskesmas Pembantu (Pustu), unit Puskesmas Keliling (Puskel), dan unit bidan desa/komunitas (Peraturan Menteri Kesehatan RI No. 75 Tahun 2015 Tentang Pusat Kesehatan Masyarakat).

7. **Apotek** adalah suatu tempat tertentu yang digunakan untuk melakukan pekerjaan kefarmasian, dan penyaluran/ penjualan obat atau bahan farmasi dan perbekalan kesehatan lainnya kepada masyarakat yang dikelola oleh tenaga apoteker (Peraturan Menteri Kesehatan RI No. 1332 Tahun 2002 Tentang Perubahan Atas Peraturan Menteri Kesehatan RI No. 922/MENKES/PER/X/1993 Tentang Ketentuan dan Tata Cara Pemberian Izin Apotek).

network covering subsidiary of public health center, mobile public health center units, and midwife units (Regulation of the Minister of Health of Indonesia Number 75 Year 2015 about Public Health Center).

7. **Pharmacy** is a specific place that is used for pharmaceutical jobs, and distribution/sale of drugs/ pharmaceuticals and other medical supplies to people that are administered by trained pharmacist (Regulation of the Minister of Health of Indonesia Number 1332 Year 2002 about the Changes of Regulation of the Minister of Health of Indonesia Number 922/MENKES/PER/X/1993 about Pro-vision and Procedures for Administration of Licensed Pharmacies).

ULASAN**DESCRIPTION****4.1 Pendidikan**

Berdasarkan data Dinas Pendidikan dan Kementerian Agama Kota Blitar, di Kecamatan Kepanjenkidul tersedia fasilitas pendidikan sejumlah 24 taman kanak-kanak (TK), 3 raudhatul athfal (RA), 22 Sekolah dasar (SD), 3 Madrasah Ibtidaiyah (MI), 7 Sekolah Menengah Pertama (SMP), 3 Madrasah Tsanawiyah (MTs), 4 Sekolah Menengah Atas (SMA), 3 Madrasah Aliyah (MA), dan 6 Sekolah Menengah Kejuruan (SMK).

4.2 Kesehatan

Tenaga kesehatan di Kecamatan Kepanjenkidul semakin banyak. Tersedia 50 tenaga kesehatan yang tersebar di sebagian besar kelurahan.

4.3 Agama

Berdasarkan data kependudukan semester 2 tahun 2023 di Dinas Kependudukan dan Catatan Sipil Kota Blitar, jumlah penduduk yang menganut agama Islam di Kecamatan Kepanjenkidul mencapai 85,39 persen. Sedangkan sisanya beragama Kristen (4,22 persen), Katolik (2,61 persen), Hindu (0,03 persen), Budha (0,34 persen), dan lainnya (0,03).

4.4 Keluaraga Berencana (KB)

Komposisi metode kontrasepsi yang digunakan peserta KB Aktif di Kecamatan Kepanjenkidul masih seperti tahun-tahun sebelumnya yaitu didominasi oleh metode suntik dan diikuti oleh metode IUD, Pil, Kontap

4.1 Education

Based on Education Office and Religion Ministry of Blitar Municipality data, there were education facilities in Kepanjenkidul District as many as 24 kindergarten, 3 Raudhatul Athfal, 22 primary schools, 3 Madrasah Ibtidaiyah, 7 Secondary Schools, 3 Madrasah Tsanawiyah, 4 High Schools, 3 Madrasah Aliyah, and 6 Vocational High Schools.

4.2 Health

Health human resources in Kepanjenkidul District are getting more. There are 50 health human resources spread across most of the kelurahan.

4.3 Religion

Based on population data for the second semester of 2023 at the Population and Civil Registry Office of Blitar Municipality, the number of people who adhere to Islam in Kepanjenkidul District reached 85.39 percent. While the rest are Christians (4.22 percent), Catholics (2.61 percent), Hindus (0.03 percent), Buddhists (0.34 percent), and others (0.03).

4.4 Family Planning Program

The composition of contraceptive methods used by active family planning participants in Kepanjenkidul District is still the same as in previous years, which is dominated by the injection method and followed by the IUD, Pills, P/L

P/L, Kondom, dan Implan. Pengguna kontrasepsi suntik mencapai 50,93 persen dari total peserta KB aktif.

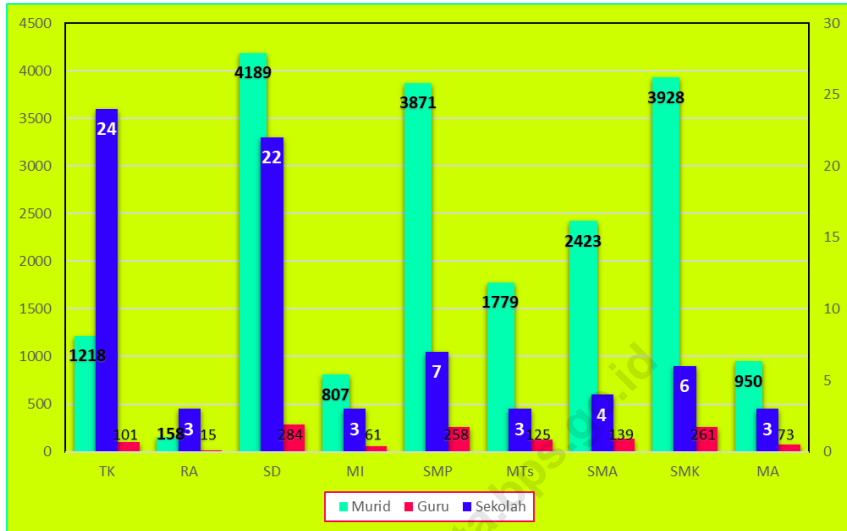
contraceptives, condoms, and implants. Injecting contraceptive users reach 50.93 percent of the total active family planning participants.

4.5 Sosial Lainnya

Berdasarkan data Dinas Sosial Kota Blitar, selama tahun 2023 tercatat ada 13 kasus masalah sosial anak dan 70 penyandang masalah sosial (diluar keluarga miskin) di Kecamatan Kepanjenkidul. Kasus anak tersebut meliputi anak jalanan, balita terlantar, anak terlantar, anak berhadapan dengan hukum, anak yang menjadi korban tindak kekerasan, dan anak yang memerlukan perlindungan khusus. Sedangkan penyandang masalah sosial meliputi keluarga miskin, tuna susila, pengemis, gelandangan dan gelandangan psikotik, lanjut usia terlantar, pemulung, bekas warga binaan LP, korban bencana alam, korban bencana sosial, dan perempuan rawan sosial ekonomi.

4.5 Other Socials

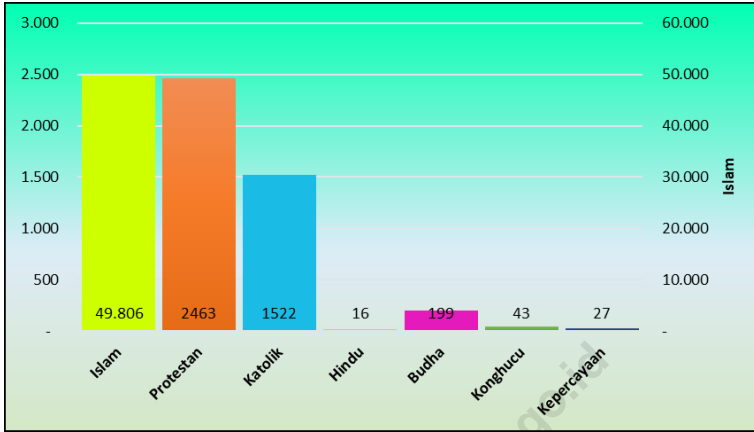
Based on data from the Social Office of Blitar Municipality, during 2023 there were 13 cases of child social problems and 70 people with social problems (except poverty family) in Kepanjenkidul District. These child cases include street children, neglected toddlers, neglected children, children in conflict with the law, children who are victims of violence, and children who need special protection. Meanwhile, people with social problems include poor families, prostitutes, beggars, homeless people and psychotic homeless people, neglected elderly people, scavengers, former prison residents, victims of natural disasters, victims of social disasters, and women who are socio-economically vulnerable.



Sumber/Source: ¹ Kementerian Pendidikan, Kebudayaan, Riset, dan Teknologi, Sistem Data Pokok Pendidikan, data semester genap/
 Ministry of Education, Culture, Research, and Technology, Basic Education Data System, even semester report data
² Kementerian Agama, EMIS, data semester genap/Ministry of Religious Affairs, EMIS, genap semester report data

Gambar 4.1
Figures

Jumlah Murid, Guru, dan Sekolah Menurut Tingkat Pendidikan di Kecamatan Kepanjenkidul, 2023/2024
Number of Pupils, Teachers, and Schools by Educational Level in Kepanjenkidul District, 2023/2024



Sumber/Source: ¹ Kementerian Pendidikan, Kebudayaan, Riset, dan Teknologi, Sistem Data Pokok Pendidikan, data semester genap/Ministry of Education, Culture, Research, and Technology, Basic Education Data System, even semester report data
² Kementerian Agama, EMIS, data semester genap/Ministry of Religious Affairs, EMIS, genap semester report data

Gambar 4.2
Figures

Jumlah Penduduk Menurut Agama di Kecamatan Kapanjenkidul, 2023
Population by Religion in Kapanjenkidul District, 2023

4.1 PENDIDIKAN EDUCATION

Tabel 4.1.1 Banyaknya Kelurahan yang Memiliki Fasilitas Sekolah Menurut Tingkat Pendidikan di Kecamatan Kepanjenkidul, 2021–2023
Number of Kelurahan Having Educational Facilities by Educational Level in Kepanjenkidul District, 2021–2023

Tingkat Pendidikan <i>Educational Level</i>	2021 ²	2022 ³	2023 ³
(1)	(2)	(3)	(4)
Sekolah Dasar (SD) <i>Primary School</i>	7	7	7
Madrasah Ibtidaiyah (MI) <i>Madrasah Ibtidaiyah</i>			
Sekolah Menengah Pertama (SMP) <i>Junior High School</i>	6	6	6
Madrasah Tsanawiyah (MTs) <i>Madrasah Tsanawiyah (MTs)</i>			
Sekolah Menengah Atas (SMA) <i>Senior High School</i>	5	5	5
Sekolah Menengah Kejuruan (SMK) <i>Vocational High School</i>	4	4	4
Madrasah Aliyah (MA) <i>Madrasah Aliyah</i>			
Akademi/Perguruan Tinggi <i>Academy/University</i>	2	2	2

Catatan/Note: ¹ Desa pada tabel ini termasuk Unit Permukiman Transmigrasi (UPT) yang masih dibina oleh kementerian terkait/
Villages in this table include Transmigration Settlement Unit which is still fostered by the relevant ministries.

Sumber/Source: ² Badan Pusat Statistik, Pendataan Potensi Desa (Podes)/BPS-Statistics Indonesia, *Village Potential Data Collecting*

³ ...

Tabel 4.1.2
Table

Jumlah Sekolah Menurut Tingkat Pendidikan di Kecamatan Kepanjenkidul, 2022/2023 dan 2023/2024
Number of Schools by Educational Level in Kepanjenkidul District, 2022/2023 and 2023/2024

Tingkat Pendidikan Educational Level	Negeri/Public		Swasta/Private		Jumlah/Total	
	2022/2023	2023/2024	2022/2023	2023/2024	2022/2023	2023/2024
(1)	(2)	(3)	(4)	(5)	(6)	(7)
Taman Kanak-Kanak (TK) ¹ /Kindergarten ¹	5	5	19	19	24	24
Raudatul Athfal (RA) ² Raudatul Athfal (RA) ²	3	3
Sekolah Dasar (SD) ¹ Elementary Schools ¹	17	17	5	5	22	22
Madrasah Ibtidaiyah (MI) ² /Madrasah Ibtidaiyah (MI) ²	0	0	3	3	3	3
Sekolah Menengah Pertama (SMP) ¹ /Junior High Schools ¹	4	4	3	3	7	7
Madrasah Tsanawiyah (MTs) ² /Madrasah Tsanawiyah (MTs) ²	1	1	2	2	3	3
Sekolah Menengah Atas (SMA) ¹ /Senior High Schools ¹	2	2	2	2	4	4
Sekolah Menengah Kejuruan (SMK) ¹ Vocational High Schools ¹	0	0	6	6	6	6
Madrasah Aliyah (MA) ² Madrasah Aliyah (MA) ²	0	0	3	3	3	3

Catatan/Note: ³ Seluruh Raudatul Athfal (RA) berstatus swasta/All Raudatul Athfal (RA) are private

Sumber/Source: ¹ Kementerian Pendidikan, Kebudayaan, Riset, dan Teknologi, Sistem Data Pokok Pendidikan, data semester genap/
Ministry of Education, Culture, Research, and Technology, Basic Education Data System, even semester report data

² Kementerian Agama, EMIS, data semester genap/Ministry of Religious Affairs, EMIS, genap semester report data

Tabel 4.1.3 Jumlah Guru Menurut Tingkat Pendidikan di Kecamatan Kepanjenkidul, 2022/2023 dan 2023/2024
Table Number of Teachers by Educational Level in Kepanjenkidul District, 2022/2023 and 2023/2024

Tingkat Pendidikan Educational Level	Negeri/Public		Swasta/Private		Jumlah/Total	
	2022/2023	2023/2024	2022/2023	2023/2024	2022/2023	2023/2024
(1)	(2)	(3)	(4)	(5)	(6)	(7)
Taman Kanak-Kanak (TK) ¹ /Kindergarten ¹	23	24	69	77	92	101
Raudatul Athfal (RA) ² Raudatul Athfal (RA) ²	16	15
Sekolah Dasar (SD) ^{1,3} Elementary Schools ^{1,3}	196	199	85	85	281	284
Madrasah Ibtidaiyah (MI) ² /Madrasah Ibtidaiyah (MI) ²	0	3	61	58	61	61
Sekolah Menengah Pertama (SMP) ^{1,3} Junior High Schools ^{1,3}	195	205	42	53	237	258
Madrasah Tsanawiyah (MTs) ² /Madrasah Tsanawiyah (MTs) ²	60	39	67	86	127	125
Sekolah Menengah Atas (SMA) ^{1,3} /Senior High Schools ^{1,3}	108	117	23	22	131	139
Sekolah Menengah Kejuruan (SMK) ^{1,3} Vocational High Schools ^{1,3}	0	0	253	261	253	261
Madrasah Aliyah (MA) ² Madrasah Aliyah (MA) ²	0	0	95	73	95	73

Catatan/Note: ³ Jumlah guru termasuk kepala sekolah dan guru/The total of teachers including headmaster and teacher.

Sumber/Source: ¹ Kementerian Pendidikan, Kebudayaan, Riset, dan Teknologi, Sistem Data Pokok Pendidikan, data semester genap/ Ministry of Education, Culture, Research, and Technology, Basic Education Data System, even semester report data

² Kementerian Agama, EMIS, data semester genap/Ministry of Religious Affairs, EMIS, even semester report data

Tabel 4.1.4
Table

Jumlah Murid Menurut Tingkat Pendidikan di Kecamatan Kapanjenkidul, 2022/2023 dan 2023/2024
Number of Pupils by Educational Level in Kapanjenkidul District, 2022/2023 and 2023/2024

Tingkat Pendidikan Educational Level	Negeri/Public		Swasta/Private		Jumlah/Total	
	2022/2023	2023/2024	2022/2023	2023/2024	2022/2023	2023/2024
(1)	(2)	(3)	(4)	(5)	(6)	(7)
Taman Kanak-Kanak (TK) ¹ /Kindergarten ¹	311	322	860	896	1171	1218
Raudatul Athfal (RA) ² Raudatul Athfal (RA) ²	167	158
Sekolah Dasar (SD) ¹ Elementary Schools ¹	2963	2933	1250	1256	4213	4189
Madrasah Ibtidaiyah (MI) ² /Madrasah Ibtidaiyah (MI) ²	0	0	809	807	809	807
Sekolah Menengah Pertama (SMP) ¹ /Junior High Schools ¹	3308	3286	624	585	3932	3871
Madrasah Tsanawiyah (MTs) ² /Madrasah Tsanawiyah (MTs) ²	1082	1089	767	690	1849	1779
Sekolah Menengah Atas (SMA) ¹ /Senior High Schools ¹	2.058	2108	292	315	2.350	2423
Sekolah Menengah Kejuruan (SMK) ¹ Vocational High Schools ¹	0	0	4142	3928	4142	3928
Madrasah Aliyah (MA) ² Madrasah Aliyah (MA) ²	0	0	950	...	950	...

Catatan/Note: ...

Sumber/Source: ¹ Kementerian Pendidikan, Kebudayaan, Riset, dan Teknologi, Sistem Data Pokok Pendidikan, data semester genap/
Ministry of Education, Culture, Research, and Technology, Basic Education Data System, even semester report data

² Kementerian Agama, EMIS, data semester genap/Ministry of Religious Affairs, EMIS, even semester report data

Tabel 4.1.5 Banyaknya Taman Kanak-Kanak (TK) Menurut Kelurahan di Kecamatan Kepanjenkidul, 2023
Table *Number of Kindergarten by Kelurahan in Kepanjenkidul District, 2023*

Kelurahan Kelurahan	Sekolah/Schools		
	Negeri/Public	Swasta/Private	Jumlah/Total
(1)	(2)	(3)	(4)
Kepanjenkidul	1	1	2
Kepanjenlor	1	1	2
Kauman	-	1	1
Bendo	1	1	2
Tanggung	1	8	9
Sentul	1	4	5
Ngadirejo	1	4	5
Kepanjenkidul	6	20	26

Sumber/Source: Dinas Pendidikan Kota Blitar / Education Agency of Blitar Municipality

Tabel 4.1.6 Banyaknya Raudhatul Athfal (RA) Menurut Kelurahan di Kecamatan Kepanjenkidul, 2023
Table *Number of Raudhatul Athfal (RA) by Kelurahan in Kepanjenkidul District, 2023*

Kelurahan Kelurahan	Sekolah/Schools		
	Negeri/Public	Swasta/Private	Jumlah/Total
(1)	(2)	(3)	(4)
Kepanjenkidul	-	-	-
Kepanjenlor	-	-	-
Kauman	-	-	-
Bendo	-	-	-
Tanggung	-	3	3
Sentul	-	2	2
Ngadirejo	-	1	1
Kepanjenkidul	0	6	6

Sumber/Source: Kementerian Agama Kota Blitar /Religion Ministry of Blitar Municipality

Tabel 4.1.7 Banyaknya Sekolah Dasar (SD) Menurut Kelurahan di Kecamatan Kepanjenkidul, 2023
Table *Number of Primary Schools by Kelurahan in Kepanjenkidul District, 2023*

Kelurahan Kelurahan	Sekolah/Schools		
	Negeri/Public	Swasta/Private	Jumlah/Total
(1)	(2)	(3)	(4)
Kepanjenkidul	1	-	1
Kepanjenlor	3	-	3
Kauman	2	-	2
Bendo	1	-	1
Tanggung	3	2	5
Sentul	2	2	4
Ngadirejo	2	1	3
Kepanjenkidul	14	5	19

Sumber/Source: Dinas Pendidikan Kota Blitar / Education Agency of Blitar Municipality

Tabel 4.1.8 Banyaknya Madrasah Ibtidaiyah (MI) Menurut Kelurahan di Kecamatan Kepanjenkidul, 2023
Table *Number of Madrasah Ibtidaiyah (MI) by Kelurahan in Kepanjenkidul District, 2023*

Kelurahan Kelurahan	Sekolah/Schools		
	Negeri/Public	Swasta/Private	Jumlah/Total
(1)	(2)	(3)	(4)
Kepanjenkidul	-	-	-
Kepanjenlor	-	-	-
Kauman	-	-	-
Bendo	-	-	-
Tanggung	-	1	1
Sentul	-	2	2
Ngadirejo	-	-	-
Kepanjenkidul	0	3	3

Sumber/Source: Kementerian Agama Kota Blitar /Religion Ministry of Blitar Municipality

Tabel 4.1.9 Banyaknya Sekolah Menengah Pertama (SMP) Menurut Kelurahan di Kecamatan Kepanjenkidul, 2023
Table *Number of Secondary Schools by Kelurahan in Kepanjenkidul District, 2023*

Kelurahan Kelurahan	Sekolah/Schools		
	Negeri/Public	Swasta/Private	Jumlah/Total
(1)	(2)	(3)	(4)
Kepanjenkidul	1	-	1
Kepanjenlor	-	-	-
Kauman	-	-	-
Bendo	-	-	-
Tanggung	-	1	1
Sentul	1	1	2
Ngadirejo	-	-	-
Kepanjenkidul	2	2	4

Sumber/Source: Dinas Pendidikan Kota Blitar / Education Agency of Blitar Municipality

Tabel 4.1.10
Table

**Banyaknya Madrasah Tsanawiyah (MTs) Menurut
Kelurahan di Kecamatan Kepanjenkidul, 2023**
**Number of Madrasah Tsanawiyah (MTs) by Kelurahan in
Kepanjenkidul District, 2023**

Kelurahan Kelurahan	Sekolah/Schools		
	Negeri/Public	Swasta/Private	Jumlah/Total
(1)	(2)	(3)	(4)
Kepanjenkidul	-	-	-
Kepanjenlor	1	-	1
Kauman	-	-	-
Bendo	-	-	-
Tanggung	-	1	1
Sentul	-	-	-
Ngadirejo	-	-	-
Kepanjenkidul	1	1	2

Sumber/Source: Kementerian Agama Kota Blitar /Religion Ministry of Blitar Municipality

Tabel 4.1.11 Banyaknya Sekolah Menengah Atas (SMA) Menurut Kelurahan di Kecamatan Kepanjenkidul, 2023
Table *Number of High Schools by Kelurahan in Kepanjenkidul District, 2023*

Kelurahan Kelurahan	Sekolah/Schools		
	Negeri/Public	Swasta/Private	Jumlah/Total
(1)	(2)	(3)	(4)
Kepanjenkidul	-	-	-
Kepanjenlor	-	-	-
Kauman	-	1	1
Bendo	-	-	-
Tanggung	-	-	-
Sentul	1	-	1
Ngadirejo	-	-	-
Kepanjenkidul	1	1	2

Sumber/Source: Kementerian Pendidikan, Kebudayaan, Riset dan Teknologi, data semester ganjil 2023/ Ministry of Educations, Culture, Research and Technology, Basic Education Data System, 2023 odd semester data
 Kementerian Agama, EMIS, Data Semester Ganjil/Ministry of Religious Affairs, EMIS, Odd semester report data

Tabel 4.1.12 Banyaknya Madrasah Aliyah (MA) Menurut Kelurahan di Kecamatan Kepanjenkidul, 2023
Table *Number of Madrasah Aliyah (MA) by Kelurahan in Kepanjenkidul District, 2023*

Kelurahan Kelurahan	Sekolah/Schools		
	Negeri/Public	Swasta/Private	Jumlah/Total
(1)	(2)	(3)	(4)
Kepanjenkidul	-	-	-
Kepanjenlor	-	-	-
Kauman	-	-	-
Bendo	-	-	-
Tanggung	1	-	1
Sentul	-	-	-
Ngadirejo	-	-	-
Kepanjenkidul	1	0	1

Sumber/Source: Kementerian Agama Kota Blitar /Religion Ministry of Blitar Municipality

Tabel 4.1.13 Banyaknya Sekolah Menengah Kejuruan (SMK) Menurut Kelurahan di Kecamatan Kepanjenkidul, 2023
Table *Number of Vocational High Schools by Kelurahan in Kepanjenkidul District, 2023*

Kelurahan Kelurahan	Sekolah/Schools		
	Negeri/Public	Swasta/Private	Jumlah/Total
(1)	(2)	(3)	(4)
Kepanjenkidul	-	-	-
Kepanjenlor	-	-	-
Kauman	-	-	-
Bendo	-	2	2
Tanggung	-	-	-
Sentul	1	1	2
Ngadirejo	-	-	-
Kepanjenkidul	1	3	4

Sumber/Source: Kementerian Pendidikan, Kebudayaan, Riset dan Teknologi, data semester ganjil 2023/ Ministry of Educations, Culture, Research and Technology, Basic Education Data System, 2023 odd semester data
 Kementerian Agama, EMIS, Data Semester Ganjil/Ministry of Religious Affairs, EMIS, Odd semester report data

4.2 KESEHATAN HEALTH

Tabel 4.2.1 Banyaknya Kelurahan yang Memiliki Sarana Kesehatan Menurut Jenis Sarana Kesehatan di Kecamatan Kapanjenkidul, 2019–2021
Number of Kelurahan Health Facilities by Type of Health Facilities in Kapanjenkidul District, 2019–2021

Jenis Sarana Kesehatan Type of Health Facilities	2021 ²	2022 ³	2023 ³
(1)	(2)	(3)	(4)
Rumah Sakit <i>Hospital</i>	2	1	1
Rumah Sakit Bersalin <i>Maternity Hospital</i>	-	-	-
Poliklinik/Balai Pengobatan <i>Polyclinic</i>	3	3	2
Puskesmas Rawat Inap <i>Public Health Center with Inpatient Care</i>	1	1	1
Puskesmas Tanpa Rawat Inap <i>Public Health Center without Inpatient Care</i>	6	6	6
Apotek <i>Pharmacy</i>	5	5	4

Catatan/Note: ¹Desa pada tabel ini termasuk Unit Permukiman Transmigrasi (UPT) yang masih dibina oleh kementerian terkait/
Villages in this table include Transmigration Settlement Unit which is still fostered by the relevant ministries.

Sumber/Source: ²Badan Pusat Statistik, Pendataan Potensi Desa (Podes)/BPS-Statistics Indonesia, *Village Potential Data Collecting*
³...

Tabel 4.2.2
Table

Banyaknya Ibu Hamil, Kunjungan K1, Kunjungan K4, Kurang Energi Kronis (KEK), dan mendapat Tablet Zat Besi (Fe) Menurut Kelurahan di Kecamatan Kepanjenkidul, 2023

Number of Pregnant Women, One Visit, Four Visit, Chronic Energy Deficiency (CED) and Receiving Iron Supplement (Fe) by Kelurahan in Kepanjenkidul District, 2023

Kelurahan <i>Kelurahan</i>	Indikator Kesehatan/ <i>Health Indicators</i>		
	Jumlah Ibu Hamil/ <i>Pregnan Women</i>	Kunjungan K1/ <i>One Visit</i>	Kunjungan K4/ <i>Four Visit</i>
(1)	(2)	(3)	(4)
Kepanjenkidul	72	72	62
Kepanjenlor	79	79	81
Kauman	48	48	48
Bendo	60	60	53
Tanggung	196	196	188
Sentul	168	168	168
Ngadirejo	126	126	126
Kepanjenkidul	749	749	706

Lanjutan Tabel/*Continued Table 4.2.2*

Kelurahan <i>Kelurahan</i>	Indikator Kesehatan/ <i>Health Indicators</i>	
	Kurang Energi Kronis (KEK)/ <i>Chronic Energy Deficiency (CED)</i>	Mendapat Tablet Zat Besi (Fe)/ <i>Receiving Iron Supplement (Fe)</i>
(1)	(5)	(6)
Kepanjenkidul	-	62
Kepanjenlor	-	61
Kauman	-	48
Bendo	-	53
Tanggung	10	188
Sentul	13	168
Ngadirejo	1	126
Kepanjenkidul	24	706

Sumber/*Source*: UPT Puskesmas Kepanjenkidul/*Public Health Center of Kepanjenkidul District*

Tabel 4.2.3 Tenaga Kesehatan Menurut Jenisnya di Puskesmas Kepanjenkidul, 2023
Table Health Human Resources by Its Kind in Kepanjenkidul District, 2023

Jenis Tenaga Kesehatan <i>Kind of Health Human Resources</i>	Tahun/Year		
	2021	2022	2023
(1)	(2)	(3)	(4)
Dokter Umum/ <i>Doctor</i>	3	3	3
Dokter Gigi/ <i>Dentist</i>	4	4	3
Tenaga Kebidanan/ <i>Midwife</i>	9	9	11
Tenaga Keperawatan/ <i>Nurse</i>	15	15	17
Tenaga Kefarmasian/ <i>Pharmacy</i>	6	6	5
Ahli Gizi/ <i>Nutritionist</i>	2	2	2
Perawat Gigi	2	2	2
Teknisi Gigi	-	-	-
Pranata Laboratorium	2	2	3
Kesling	-	-	-
Promkes	1	1	1
Tenaga Kesehatan Lainnya/ <i>Others</i>	2	2	3
Kepanjenkidul	46	46	50

Sumber/*Source*: UPT Puskesmas Kepanjenkidul/*Public Health Center of Kepanjenkidul District*

Tabel 4.2.4 **Persalinan dan Bayi Lahir Hidup atau mati di Puskesmas Kepanjenkidul, 2023**
Table **Childbirth and alive Baby Birth or Death Baby Birth in Kepanjenkidul Public Health Center, 2023**

Jenis Tenaga Kesehatan <i>Kind of Health Human Resources</i>	Jenis Kelamin/Sex		
	Laki-Laki/Male	Perempuan/Female	Jumlah/Total
(1)	(2)	(3)	(4)
Persalinan/ <i>Childbirth</i>	372	315	687
Bayi Lahir Hidup/ <i>Alive Baby Birth</i>	365	310	675
Bayi Lahir Mati/ <i>Dead Baby Birth</i>	7	5	12

Sumber/Source: UPT Puskesmas Kepanjenkidul/*Public Health Center of Kepanjenkidul District*

Tabel 4.2.5 Jumlah Bayi Berat Badan Lahir Rendah (BBLR) dan Bayi dengan Gizi Buruk di Puskesmas Kepanjenkidul, 2023
Table Number of Baby with BBLR, and Baby with Malnutrition in Kepanjenkidul Public Health Center, 2023

Jenis Tenaga Kesehatan <i>Kind of Health Human Resources</i>	Jenis Kelamin/Sex		Jumlah/Total
	Laki-Laki/Male	Perempuan/Female	
(1)	(2)	(3)	(4)
Bayi BBLR/ <i>Baby with BBLR</i>	25	19	44
Bayi Gizi Buruk/ <i>Baby with Malnutrition</i>	9	8	17

Sumber/Source: UPT Puskesmas Kepanjenkidul/*Public Health Center of Kepanjenkidul District*

Tabel
Table 4.2.6

Pasien Menurut 10 Jenis Penyakit yang Paling Banyak Terjadi di Puskesmas Kepanjenkidul, 2023
Patients by 10 Largest Kind of Diseases in Kepanjenkidul Public Health Center, 2023

Jenis Penyakit <i>Kind of Diseases</i>	Jumlah Kasus/Number of Cases		
	Baru/New Cases	Lama/Old Cases	Jumlah/Total
(1)	(2)	(3)	(4)
Hipertensi Primer/ <i>Essential (primary) hypertension</i>	3.854	598	4.452
Pemeriksaan Kesehatan Umum/ <i>General medical examination</i>	2.650	6	2.656
Infeksi Saluran Pernapasan Akut/ <i>Acute upper respiratory infection, unspecified</i>	4.920	48	4.968
Pemeriksaan Antenatal/ <i>Atrenatal Examinations</i>	956	34	990
Nasofaringitis Akut/ <i>Acute nasopharyngitis [common cold]</i>	2.774	50	2.824
Diabetes Melitus yang Tidak Tergantung Insulin/ <i>Non-insulin-dependent diabetes mellitus</i>	701	43	744
Mialgia/ <i>Myalgia</i>	1.257	75	1.332
Gastritis/ <i>Gastritis, unspecified</i>	892	52	944
Perlunya imunisasi terhadap Poliomyelitis/ <i>Need for immunization against poliomyelitis</i>	1.078	6	1.084
Perlunya imunisasi terhadap Penyakit Virus Tunggal/ <i>Need for immunization against other single virus disease</i>	1	-	1
Kepanjenkidul	19.083	912	19.995

Sumber/Source: UPT Puskesmas Kepanjenkidul/Public Health Center of Kepanjenkidul District

Tabel 4.2.7 Banyaknya Kunjungan Pasien Puskesmas Menurut Jaminan Kesehatan di Kecamatan Kepanjenkidul, 2023
Table *Number of Visiting of Patients by Health Insurance in Kepanjenkidul Public Health Center, 2023*

Jaminan Kesehatan <i>Health Insurance</i>	Jenis Rawat/Medical Treatment		
	Rawat Jalan/ <i>Out-patient care</i>	Rawat Inap/ <i>Hospitalization</i>	Jumlah/ <i>Total</i>
(1)	(2)	(3)	(4)
Askes	3.377	-	3.377
Jamkesmas	10.433	-	10.433
Jamkesda	17.203	-	17.203
BPJS Lainnya	2.631	-	2.631
Kunjungan Umum	1.630	-	1.630
Gratis (Pasien KTP Kota Blitar)	19.703	-	19.703
Kepanjenkidul	54.977	0	54.977

Sumber/Source: UPT Puskesmas Kepanjenkidul/Public Health Center of Kepanjenkidul District

Tabel
Table 4.2.8

**Banyaknya Penderita Demam Berdarah Menurut
Kelompok Umur di Kecamatan Kepanjenkidul, 2023**
*Number of Patients with Dengue Fever by Age Groups in
Kepanjenkidul Public Health Center, 2023*

Kelompok Umur <i>Age Groups</i>	Jenis Kelamin/Sex		
	Laki-Laki/Male	Perempuan/Female	Jumlah/Total
(1)	(2)	(3)	(4)
0	1	-	1
1 - 4	1	3	4
5 - 9	6	15	21
10 - 14	7	2	9
15 +	-	-	-
Kepanjenkidul	15	20	35

Sumber/Source: UPT Puskesmas Kepanjenkidul/Public Health Center of Kepanjenkidul District

Tabel 4.2.9 Pendapatan di Puskesmas/Puskesmas Pembantu Menurut Jaminan Kesehatan di Kecamatan Kepanjenkidul, 2023
Revenue of Public Health Center/Subsidiary Public Health Center by Health Insurance in Kepanjenkidul District, 2023

Jaminan Kesehatan Health Insurance	Jumlah Pendapatan (juta rupiah)/Total Revenue (million rupiahs)		
	Rawat Jalan Umum/ General Outpatient	Rawat Inap Umum/ General Hospitalization	Jumlah/Total
(1)	(2)	(3)	(4)
PAD Non Kapitasi	20,07	-	20,07
PAD Kapitasi BPJS	2.767,91		2.767,91
Kepanjenkidul	2.788,58	0,00	2.788,58

Catatan/Note : Non kapitasi : bukan dari BPJS
 Kapitasi BPJS : dari BPJS

Sumber/Source: UPT Puskesmas Kepanjenkidul/Public Health Center of Kepanjenkidul District

Tabel 4.2.10
Table

**Fasilitas Persalinan menurut Kelurahan di Kecamatan
Kepanjenkidul, 2023**
Birth Facilities by Kelurahan in Kepanjenkidul District, 2023

Fasilitas Persalinan/Birth Facilities			
Kelurahan/ Kelurahan	RB/RSIA/RS Bersalin Pediatrics and Women Hospitals	Tenaga KIA/ Maternal and Child Health Workers	Dukun Bayi/ Traditional Birth Attendants
(1)	(2)	(3)	(4)
Kepanjenkidul	-	1	-
Kepanjenlor	-	2	-
Kauman	-	1	-
Bendo	-	1	-
Tanggung	-	2	-
Sentul	1	2	-
Ngadirejo	1	2	-
Kepanjenkidul	2	11	0

Sumber/Source: UPT Puskesmas Kepanjenkidul/Public Health Center of Kepanjenkidul District

Tabel 4.2.11 Jumlah Pelayanan Kesehatan Bayi dan Balita menurut Kelurahan di Kecamatan Kepanjenkidul, 2023
Table *Number of Infant and Toddler Health Services by Kelurahan in Kepanjenkidul District, 2023*

Kelurahan/ Kelurahan	Pelayanan Kesehatan /Health Services	
	Pelayanan Kesehatan Bayi Infant Health Services	Pelayanan Kesehatan Balita Toddler Health Services
(1)	(2)	(3)
Kepanjenkidul	48	157
Kepanjenlor	53	148
Kauman	44	94
Bendo	45	151
Tanggung	164	379
Sentul	161	320
Ngadirejo	125	277
Kepanjenkidul	640	1.526

Sumber/Source: UPT Puskesmas Kepanjenkidul/Public Health Center of Kepanjenkidul District

4.3 AGAMA RELIGION

Tabel 4.3.1 Jumlah Penduduk Menurut Agama di Kecamatan Kapanjenkidul, 2023
Table *Population by Religion in Kapanjenkidul District, 2023*

Kelurahan <i>Kelurahan</i>	Agama/Religion		
	Islam	Protestan	Katolik
(1)	(2)	(3)	(4)
Kapanjenkidul	3.819	282	59
Kapanjenlor	4.841	315	224
Kauman	2.975	201	202
Bendo	4.655	183	104
Tanggung	12.847	954	657
Sentul	11.087	308	144
Ngadirejo	9.582	220	132
Kapanjenkidul	49.806	2.463	1.522

Lanjutan Tabel/*Continued Table* 4.3.1

Kelurahan <i>Kelurahan</i>	Agama/ <i>Religion</i>			
	Hindu	Budha	Konghucu	Kepercayaan
(1)	(5)	(6)	(7)	(8)
Kepanjenkidul	4	6	3	5
Kepanjenlor	2	21	5	-
Kauman	3	24	3	-
Bendo	2	3	2	3
Tanggung	3	127	30	2
Sentul	-	15	-	4
Ngadirejo	2	3	-	3
Kepanjenkidul	16	199	43	17

Catatan/*Note*: Data semester II tahun 2023/

Sumber/*Source*: Dinas Kependudukan dan Catatan Sipil Kota Blitar/*Population and Civil Registration Office of Blitar Municipality*

Tabel 4.3.2
Table

Banyaknya Tempat Peribadatan Menurut Kelurahan di Kecamatan Kepanjenkidul, 2023
Number of Places of Worship by Kelurahan in Kepanjenkidul District, 2023

Kelurahan Kelurahan	Tempat Peribadatan/Places of Worship		
	Masjid/Mosque	Mushola/Mosque	Gereja/Church
(1)	(2)	(3)	(4)
Kepanjenkidul	3	6	-
Kepanjenlor	1	11	-
Kauman	2	4	-
Bendo	8	6	-
Tanggung	8	22	1
Sentul	8	26	-
Ngadirejo	10	24	-
Kepanjenkidul	40	99	1

Lanjutan Tabel/*Continued Table 4.3.2*

Kelurahan <i>Kelurahan</i>	Tempat Peribadatan/ <i>Places of Worship</i>		
	Pura/ <i>Shrine</i>	Vihara/ <i>Monastery</i>	Klenteng/ <i>Pagoda</i>
(1)	(5)	(6)	(7)
Kepanjenkidul	-	-	-
Kepanjenlor	-	-	-
Kauman	-	-	-
Bendo	-	-	-
Tanggung	-	-	1
Sentul	-	-	-
Ngadirejo	-	-	-
Kepanjenkidul	0	0	1

Sumber/*Source*: Kementerian Agama Kota Blitar /*Religion Ministry of Blitar Municipality*

4.4 KELUARGA BERENCANA (KB) FAMILY PLANNING

Tabel 4.4.1 PUS dan Pencapaian Peserta KB Aktif di Kecamatan Kapanjenkidul, 2023
Fertile Couple and Achievements of Active Family Planning in Kapanjenkidul District, 2023

Kelurahan Kelurahan	Pasangan Usia Subur <i>Fertile Couple</i>	Pencapaian Peserta KB Aktif <i>Achievements of Active Family Planning Program</i>	Persentase Terhadap Pasangan Usia Subur <i>Percentage</i>
(1)	(2)	(3)	(4)
Kapanjenkidul	489	354	72,39
Kapanjenlor	611	460	75,29
Kauman	459	330	71,90
Bendo	605	455	75,21
Tanggung	1.678	1.197	71,33
Sentul	1.564	1.128	72,12
Ngadirejo	1.238	940	75,93
Kapanjenkidul	6.644	4.864	73,21

Sumber/Source: Dinas Pemberdayaan Perempuan, Perlindungan Anak, Pengendalian Penduduk dan Keluarga Berencana Kota Blitar/
Women's Empowerment, Child Protection, Population Control and Family Planning Agency of Blitar Municipality

Tabel 4.4.2 Peserta KB Aktif Menurut Metode Kontrasepsi di Kecamatan Kepanjenkidul, 2023
Table Participants of Active Family Planning by Contraception Methods in Kepanjenkidul District, 2023

Kelurahan <i>Kelurahan</i>	Metode Kontrasepsi/ <i>Contraception Methods</i>					
	IUD <i>IUD</i>	Pil <i>Pills</i>	Kondom <i>Condom</i>	Suntik <i>Injections</i>	Kontap P/L <i>Sterilization</i>	Implan <i>Implant</i>
(1)	(2)	(3)	(4)	(5)	(6)	(7)
Kepanjenkidul	85	49	16	150	32	22
Kepanjenlor	67	62	98	153	50	30
Kauman	48	38	30	173	23	18
Bendo	82	20	25	263	32	33
Tanggung	153	90	45	739	108	62
Sentul	167	169	46	591	84	71
Ngadirejo	192	101	99	408	70	70
Kepanjenkidul	794	529	359	2.477	399	306

Sumber/Source: Dinas Pemberdayaan Perempuan, Perlindungan Anak, Pengendalian Penduduk dan Keluarga Berencana Kota Blitar/
Women's Empowerment, Child Protection, Population Control and Family Planning Agency of Blitar Municipality

Tabel 4.4.3
Table

**Target dan Pencapaian KB Aktif di Kecamatan
Kepanjenkidul, 2023**
*Target and Achievements of Active Family Planning in
Kepanjenkidul District, 2023*

Kelurahan Kelurahan	Target Peserta Target	Pencapaian Peserta KB Aktif Achievements of Active Family Planning Program	Persentase Terhadap Target Percentage
(1)	(2)	(3)	(4)
Kepanjenkidul	350	354	101,14
Kepanjenlor	455	460	101,10
Kauman	320	330	103,13
Bendo	435	455	104,60
Tanggung	1.175	1.197	101,87
Sentul	1.120	1.128	100,71
Ngadirejo	923	940	101,84
Kepanjenkidul	4.778	4.864	101,80

Sumber/Source: Dinas Pemberdayaan Perempuan, Perlindungan Anak, Pengendalian Penduduk dan Keluarga Berencana Kota Blitar/
Women's Empowerment, Child Protection, Population Control and Family Planning Agency of Blitar Municipality

Tabel 4.4.4 Target dan Pencapaian Metode Kontrasepsi Efektif (MKE) di Kecamatan Kepanjenkidul, 2023
Table *Target and Achievements of Effective Contraception Methods (MKE) in Kepanjenkidul District, 2023*

Kelurahan Kelurahan	Peserta KB Aktif Active Family Planning Program Participants	Target MKE MKE Targets	Pencapaian MKE MKE Achievements	Persentase Terhadap KB Aktif Percentage
(1)	(2)	(3)	(4)	(5)
Kepanjenkidul	354	134	139	103,73
Kepanjenlor	460	145	147	101,38
Kauman	330	86	89	103,49
Bendo	455	143	147	102,80
Tanggung	1.197	319	323	101,25
Sentul	1.128	320	322	100,63
Ngadirejo	940	330	332	100,61
Kepanjenkidul	4.864	1.477	1.499	101,49

Sumber/Source: Dinas Pemberdayaan Perempuan, Perlindungan Anak, Pengendalian Penduduk dan Keluarga Berencana Kota Blitar/
Women's Empowerment, Child Protection, Population Control and Family Planning Agency of Blitar Municipality

Tabel 4.4.5 PPKBD, Sub PPKBD dan Kelompok Akseptor di Kecamatan Kepanjenkidul, 2023
Table PPKBD, Sub PPKBD and Group of Acceptor in Kepanjenkidul District, 2023

Kelurahan Kelurahan	PPKBD	Sub PPKBD	Kelompok Akseptor Group of Acceptor
(1)	(2)	(3)	(4)
Kepanjenkidul	1	7	1
Kepanjenlor	1	9	1
Kauman	1	7	1
Bendo	1	10	1
Tanggung	2	21	1
Sentul	1	21	1
Ngadirejo	1	21	1
Kepanjenkidul	8	96	7

Sumber/Source: Dinas Pemberdayaan Perempuan, Perlindungan Anak, Pengendalian Penduduk dan Keluarga Berencana Kota Blitar/
 Women's Empowerment, Child Protection, Population Control and Family Planning Agency of Blitar Municipality

4.5 SOSIAL LAINNYA DAN BENCANA ALAM OTHER SOCIALS AND NATURAL DISASTER

Tabel 4.5.1 Masalah Sosial Anak di Kecamatan Kepanjenkidul, 2023
Table *Children Social Problem in Kepanjenkidul District, 2023*

Kelurahan <i>Kelurahan</i>	Anak Jalanan <i>street children</i>	Balita Terlantar <i>Abandoned toddler</i>	Anak Terlantar <i>Waif</i>	Anak Berhadapan dengan hukum
(1)	(2)	(3)	(4)	(5)
Kepanjenkidul	-	-	-	-
Kepanjenlor	-	-	1	-
Kauman	-	-	-	-
Bendo	-	-	1	-
Tanggung	-	-	9	2
Sentul	-	-	-	-
Ngadirejo	-	-	-	-
Kepanjenkidul	0	0	11	2

Lanjutan Tabel/*Continued Table 4.5.1*

Kelurahan Kelurahan	Anak yang menjadi korban tindak kekerasan atau diperlakukan salah	Anak yang memerlukan perlindungan khusus	Jumlah
(1)	(6)	(7)	(8)
Kepanjenkidul	-	-	-
Kepanjenlor	-	-	1
Kauman	-	-	-
Bendo	-	-	1
Tanggung	-	-	11
Sentul	-	-	-
Ngadirejo	-	-	-
Kepanjenkidul	0	0	13

Sumber/Source: Dinas Sosial Kota Blitar/Social Affairs Agency of Blitar Municipality

Tabel 4.5.2 **Penyanggah Masalah Sosial di Kecamatan Kepanjenkidul, 2023**
Table *Having Social Problem in Kepanjenkidul District, 2023*

Kelurahan Kelurahan	Keluarga Fakir Miskin	Tuna Susila	Pengemis	Gelandangan dan gelandangan Psikotik	Lanjut Usia Terlantar	Pemulung
(1)	(2)	(3)	(4)	(5)	(6)	(7)
Kepanjenkidul	*	-	-	-	4	1
Kepanjenlor	*	-	-	-	6	-
Kauman	*	-	1	-	4	-
Bendo	*	-	-	-	7	-
Tanggung	*	-	5	2	12	2
Sentul	*	-	-	1	6	1
Ngadirejo	*	-	-	-	4	3
Kepanjenkidul	*	0	6	3	43	7

Lanjutan Tabel/*Continued Table 4.5.2*

Kelurahan Kelurahan	Bekas Warga Binaan LP (NWNLP)	Korban Bencana Alam	Korban Bencana Sosial	Perempuan Rawan Sosial ekonomi	Jumlah Total
(1)	(8)	(9)	(10)	(11)	(12)
Kepanjenkidul	-	-	-	6	11
Kepanjenlor	-	-	-	-	6
Kauman	-	1	-	-	6
Bendo	-	-	-	-	7
Tanggung	-	2	-	-	23
Sentul	-	-	-	-	8
Ngadirejo	-	-	-	2	9
Kepanjenkidul	0	3	0	0	70

Sumber/*Source*: Dinas Sosial Kota Blitar/*Social Affairs Agency of Blitar Municipality*

05

PERTANIAN AGRICULTURE

298
ha

Luas Baku Lahan Sawah Kec. Kepanjenkidul 2023
Paddy Field Area in Kepanjenkidul District 2023

Sumber/Source: Dinas Ketahanan Pangan dan Pertanian Kota Blitar
Food Security and Agriculture Agency of Blitar Municipality



426
kw/kui

Produksi Cabai Keriting Kec. Kepanjenkidul 2023
Production of Curly Red Chili in Kepanjenkidul District 2023

Sumber/Source: Dinas Ketahanan Pangan dan Pertanian Kota Blitar
Food Security and Agriculture Agency of Blitar Municipality

1.129
ekor/tail

Jumlah Sapi Potong Kec. Kepanjenkidul 2023
Number of Cow in Kepanjenkidul District 2023

Sumber/Source: Dinas Ketahanan Pangan dan Pertanian Kota Blitar
Food Security and Agriculture Agency of Blitar Municipality



PENJELASAN TEKNIS

1. **Lahan sawah** adalah lahan pertanian yang berpetak-petak dan dibatasi oleh pematang (galengan), saluran untuk menahan/ menyalurkan air, yang biasanya ditanami padi sawah tanpa memandang dari mana diperoleh atau status lahan tersebut. Lahan yang dimaksud termasuk lahan yang terdaftar di Pajak Bumi Bangunan, luran Pembangunan Daerah, lahan bengkok, lahan serobotan, lahan rawa yang ditanami padi dan lahan bekas tanaman tahunan yang telah dijadikan sawah, baik yang ditanami padi, palawija atau tanaman semusim lainnya.
2. **Tegal/Kebun** adalah lahan pertanian bukan sawah (lahan kering) yang ditanami tanaman semusim atau tahunan dan terpisah dengan halaman sekitar rumah serta penggunaannya tidak berpindah pindah.
3. **Ladang/Huma** adalah lahan pertanian bukan sawah (lahan kering) yang biasanya ditanami tanaman semusim dan penggunaannya hanya semusim atau dua musim, kemudian akan ditinggalkan bila sudah tidak subur lagi (berpindah - pindah). Kemungkinan lahan ini beberapa tahun kemudian akan dikerjakan kembali jika sudah subur.

TECHNICAL NOTES

1. **Wetland** is agricultural land that separated by small dykes to resist water, where the main crop is usually wetland paddy without considering where it is got from or the status of the land. It includes the land that is registered at land income tax office, regional development contribution, 'bengkok' land, illegal ownership, swamps for rice cultivation, and annual crop land mark that has been used as rice field, which are both planted with paddy, secondary crops or the other seasonal crops.
2. **Dry field/Garden** is an dryland (unirrigated land) which is planted with seasonal or annual crops and separately from the yard around the house without shifting.
3. **Unirrigated agricultural field/ Shifting cultivation land** is dryland (unirrigated land) that usually is cultivated for seasonal crops and utilized only for one or two seasons, then it will be left when it is not fertile (shifting). Maybe, this land will be used again in a few years if it has been fertile.

4. **Lahan yang sementara tidak diusahakan** adalah lahan yang biasanya diusahakan tetapi untuk sementara (lebih dari 1 (satu) tahun tetapi kurang dari atau sama dengan 2 (dua) tahun) tidak diusahakan, termasuk lahan sawah yang tidak diusahakan selama lebih dari 2 (dua) tahun.
4. **Temporarily unused land** is land that is regularly used but temporarily (more than a year but less or equal than two years) is unused, it includes wetland that is not cultivated more than two years.
5. **Data pokok tanaman pangan yang dikumpulkan** adalah luas panen dan produktivitas (hasil per ha). Produksi tanaman pangan merupakan hasil perkalian antara luas panen dengan produktivitas. Pengumpulan data luas panen dilakukan setiap bulan dengan pendekatan area kecamatan di seluruh wilayah Indonesia. Pengumpulan data produktivitas dilakukan melalui pengukuran langsung pada plot ubinan berukuran 2½ m x 2½ m. Pengumpulan data produktivitas dilakukan setiap subround (empat bulanan) pada waktu panen petani.
5. **The main food crops data collected** consists of harvested area and productivity (yield per ha). Food crops production is generated by harvested area multiplied by productivity. The harvested area data is collected every month using sub district area approach in all sub district in Indonesia. The productivity data collection is conducted by a direct measurement in 2½m x 2½m crop cutting plot. The productivity measurement is conducted in every subround (four monthly) at the time when farmers are harvesting their crops.
6. **Tanaman sayuran dan buah-buahan semusim**
- Tanaman sayuran semusim** adalah tanaman sumber vitamin, garam mineral dan lain-lain yang dikonsumsi dari bagian tanaman yang berupa daun, bunga, buah, dan umbinya, yang berumur kurang dari satu tahun.
6. **Seasonal vegetable and fruit plants**
- Seasonal vegetable plants** are plants which are the Sources of vitamin, mineral salt, etc, consumed from the part of the plant in the form of leaf, flower, fruit, and root with the age of less than one year.

Tanaman buah-buahan semusim adalah tanaman sumber vitamin, garam mineral, dan lain-lain yang dikonsumsi dari bagian tanaman yang berupa buah, berumur kurang dari satu tahun, tidak berbentuk pohon/rumpun tetapi menjalar dan berbatang lunak.

Seasonal fruit plants are plants which are the Sources of vitamin, mineral salt, etc, consumed from the part of the plant in the form of fruits. These plants are creeps with the age of less than one year.

7. **Tanaman buah-buahan dan sayuran tahunan**

7. **Annual fruit and vegetable plants**

Tanaman buah-buahan tahunan adalah tanaman sumber vitamin, garam mineral, dan lain-lain yang dikonsumsi dari bagian tanaman yang berupa buah dan merupakan tanaman tahunan.

Annual fruit plants are plants which are the Sources of vitamin, contained mineral salt, etc, consumed from the part of plant in the form of fruit and more than one year of age.

Tanaman sayuran tahunan adalah tanaman sumber vitamin, garam mineral, dan lain-lain yang dikonsumsi dari bagian tanaman yang berupa daun dan atau buah yang berumur lebih dari satu tahun.

Annual vegetable plants are plants which are the Sources of vitamin, contained mineral salt, etc, consumed from the part of the plant in the form of vegetable and more than one year of age.

8. **Tanaman biofarmaka** adalah tanaman yang bermanfaat untuk obat-obatan, kosmetik, dan kesehatan yang dikonsumsi atau digunakan dari bagian-bagian tanaman seperti daun, batang, buah, umbi (rimpang) ataupun akar.

8. **Medicinal plants** are plants which are useful for medicine. It is consumed from part of the plant such as leaf, flower, fruit, tuber, and root.

9. **Tanaman hias** adalah tanaman yang mempunyai nilai keindahan baik bentuk, warna daun, tajuk

9. **Ornamental plants** are plants which have a beauty value, either in shape, colour of leaf or crown of

maupun bunganya, sering digunakan untuk penghias pekarangan dan lain sebagainya.

flower, and they are often used as a yard decorator.

10. **Luas panen tanaman hortikultura** adalah luas tanaman sayuran, buah-buahan, biofarmaka, dan tanaman hias yang diambil hasilnya/dipanen pada periode pelaporan.

10. **Harvested area of horticulture** is area which vegetable, fruit, medicinal and ornamental plant of crop harvested during the period of report.

11. **Luas panen untuk tanaman sayuran** adalah luas tanaman yang dipanen sekaligus/habis/dibongkar dan luas tanaman yang dipanen berkali-kali (lebih dari satu kali)/belum habis.

11. **Harvested area of vegetables** is area of entirely plant harvested/demolished and plant harvested several times/undemolished.

12. **Tanaman yang dipanen sekaligus/ habis/dibongkar** adalah tanaman yang sehabis panen langsung dibongkar/dicabut, terdiri dari bawang merah, bawang putih, bawang daun, kentang, kol/kubis, kembang kol, petsai/sawi, wortel, lobak, dan kacang merah.

12. **Entirely plants harvested/demolished** are plants usually harvested once and demolished to be substituted by other plants, consisting of: shallots, garlic, leeks, potato, cabbage, cauli flower, mustard green, carrots, chineseradish, and red kidney beans.

13. **Tanaman yang dipanen berkali-kali (lebih dari satu kali)/belum habis** adalah tanaman yang pemanenan-nya lebih dari satu kali dan biasanya dibongkar apabila panen terakhir sudah tidak memadai lagi, terdiri dari: kacang panjang, cabe besar, cabe rawit, jamur, tomat, terung, buncis, ketimun, labu siam, kangkung, bayam, melon, semangka, dan

13. **Plants harvested several times/undemolished** are plants usually harvested more than once and demolished in the case that the last harvest was economically not profitable. They consist of: yard long beans, chili, small chili, mushroom, tomatoes, eggplant, french beans, cucumber, pumpkin/chajota, swamp cabbage, spinach, melon, watermelon, and blewah.

blewah.

14. **Produksi hortikultura** adalah hasil menurut bentuk produk dari setiap tanaman sayuran, buah-buahan, biofarmaka dan tanaman hias yang diambil berdasarkan luas yang dipanen/tanaman yang menghasilkan pada bulan/triwulan laporan.
14. **Horticulture production** is the standard production quantity form of vegetable, fruit, medicinal and ornamental plant based on harvested area/the number of production plants reported monthly/quarterly.

<https://blitarkota.bps.go.id>

ULASAN**DESCRIPTION****5.1 Tanaman Pangan**

Luas baku lahan sawah di Kecamatan Kepanjenkidul seluas 298 hektar atau sekitar 30 persen dari total luas lahan baku di Kota Blitar. Semua lahan tersebut semua sudah menggunakan sistem pengairan irigasi.

5.2 Hortikultura

Tanaman sayuran yang banyak dibudidayakan di Kecamatan Kepanjenkidul adalah jamur, cabai rawit, terung, tomat, cabai besar dan kubis. Selama tahun 2023, kacang panjang tercatat memiliki produksi terbesar di Kecamatan Kepanjenkidul dengan luas panen 1.500 hektar dan produksi 197 kwintal.

Sementara itu, untuk tanaman buah-buahan dengan produksi terbesar adalah Rambutan dengan jumlah produksi di tahun 2023 mencapai 3.259 kwintal.

5.3 Peternakan

Ternak besar sedang yang paling banyak diusahakan di Kecamatan Kepanjenkidul adalah sapi potong yang mencapai 1.129 ekor atau 51,55 persen dari total populasi ternak besar. Sedangkan untuk jenis unggas yang paling banyak adalah ayam petelur.

5.1 Food Crops

The raw land for paddy fields in Kepanjenkidul District is 298 hectares or about 30 percent of the total raw land area in Blitar Municipality. All of these lands are already using an irrigation system.

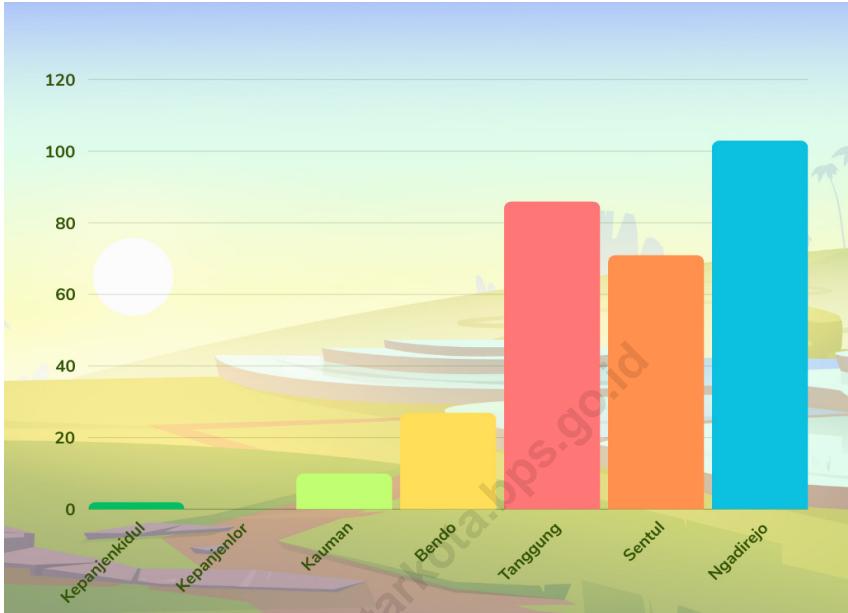
5.2 Horticulture

Vegetable plants that are widely cultivated in Blitar Municipality are fungi, chilli, terong, tomatoes, red chilli, and cabbage. During 2023, fungi recorded have harvested area of 1,500 hectares and a production of 197 quintals.

Meanwhile, for fruit plants with the largest production is Rambutan with total production in 2023 reaching 3,259 quintals.

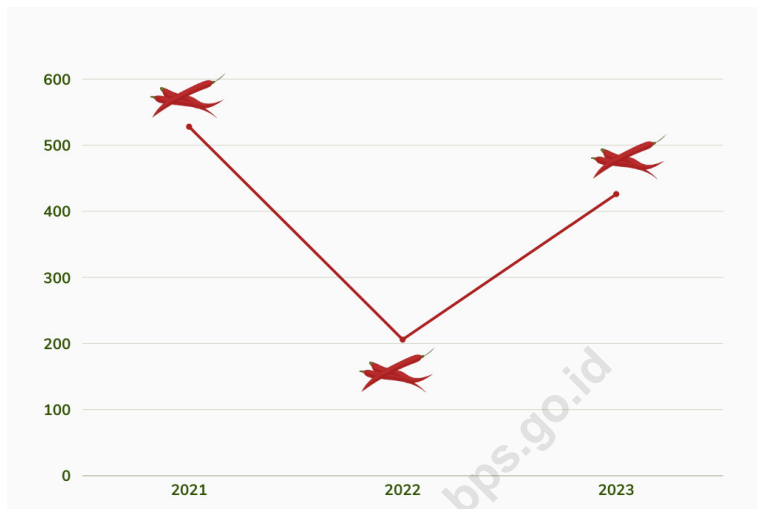
5.2.3 Livestock

The most widely cultivated livestock in Kepanjenkidul District are beef cattle which account for 1.129 or 51.55 percent of the total livestock population. Meanwhile, the most common types of poultry are laying hens.



Sumber/Source: Dinas Ketahanan Pangan dan Pertanian Kota Blitar/Food Security and Agriculture Agency of Blitar Municipality

Gambar 5.1 Luas Baku Lahan Sawah di Kecamatan Kepanjenkidul (ha), 2023
Figures Paddy Field Area in Kepanjenkidul District (ha), 2023



Sumber/Source: Badan Pusat Statistik, Statistik Pertanian Hortikultura SPH-SBS/BPS-Statistics Indonesia, Agricultural Statistic for Horticulture SPH-SBS

Gambar
Figures

5.2

Produksi Cabai Keriting di Kecamatan Kepanjenkidul (kuintal), 2020–2023
Production of Curly Chili in Kepanjenkidul District (quintal), 2020–2023

Tabel 5.1
Table

Luas Baku Lahan Sawah di Kecamatan Kepanjenkidul (ha), 2023
Paddy Field Area in Kepanjenkidul District (ha), 2023

Desa/Kelurahan Village/Kelurahan	Irigasi Irrigation	Non-Irigasi Non-Irrigation	Jumlah Total
(1)	(2)	(3)	(4)
Kepanjenkidul	2	-	2
Kepanjenlor	0	-	0
Kauman	10	-	10
Bendo	27	-	27
Tanggung	86	-	86
Sentul	71	-	71
Ngadirejo	103	-	103
Kepanjenkidul	298	0	298

Sumber/Source: Dinas Ketahanan Pangan dan Pertanian Kota Blitar/Food Security and Agriculture Agency of Blitar Municipality

Tabel
Table 5.2

Luas Panen Tanaman Sayuran dan Buah-buahan Semusim Menurut Jenis Tanaman di Kecamatan Kepanjenkidul (ha), 2020–2023
Harvested Area of Seasonal Vegetables and Fruits by Kind of Plant in Kepanjenkidul District (ha), 2020–2023

Jenis Tanaman Kind of Plants	2020	2021	2022	2023
(1)	(2)	(3)	(4)	(5)
Sayuran/Vegetables:				
Bawang Merah/Shallots	1	4	-	-
Bawang Putih/Garlic	-	-	-	-
Cabai Rawit/Chili/Cayenne Pepper	12	9	6	3
Kangkung/Water Spinach	1	-	2	-
Kembang Kol/Cauliflower	-	-	-	2
Petsai/Sawi/Chinese Cabbage/mustard green	7	4	1	1
Tomat/Tomato	-	1	1	-
Cabai Keriting/Chili/Curly chili	-	14	13	12
Jamur Tiram ¹ /King Oyster Mushrooms ¹	-	2.610	1.970	2.400

Catatan/Note: ¹Dalam meter persegi/In Square meters

Sumber/Source: Badan Pusat Statistik, Statistik Pertanian Hortikultura SPH-SBS/BPS-Statistics Indonesia, Agricultural Statistic for Horticulture SPH-SBS

Tabel 5.3
Table

Produksi Tanaman Sayuran dan Buah-buahan Semusim Menurut Jenis Tanaman di Kecamatan Kepanjenkidul (kuintal), 2020–2023
Production of Seasonal Vegetables and Fruits by Kind of Plant in Kepanjenkidul District (quintal), 2020–2023

Jenis Tanaman Kind of Plants	2020	2021	2022	2023
(1)	(2)	(3)	(4)	(5)
Sayuran/Vegetables:				
Bawang Merah/Shallots	60	309	-	-
Bawang Putih/Garlic	-	-	-	-
Cabai Rawit/Chili/Cayenne Pepper	180	273	126	75
Kangkung/Water Spinach	100	-	111	-
Kembang Kol/Cauliflower	-	-	-	162
Petsai/Sawi/Chinese Cabbage/mustard green	696	571	147	146
Tomat/Tomato	-	100	290	-
Cabai Keriting/Chili/Curly chili	-	528	206	426
Jamur Tiram ¹ /King Oyster Mushrooms ¹	-	443	227	197

Catatan/Note: ¹Dalam Kg/In Kg

Sumber/Source: Badan Pusat Statistik, Statistik Pertanian Hortikultura SPH-SBS/BPS-Statistics Indonesia, Agricultural Statistic for Horticulture SPH-SBS

Tabel 5.4 Luas Panen Tanaman Biofarmaka Menurut Jenis Tanaman di Kecamatan Kepanjenkidul (m²), 2020-2023
Table *Harvested Area of Medicinal Plants by Kind of Plant in Kepanjenkidul District (m²), 2020-2023*

Jenis Tanaman <i>Kind of Plants</i>	2020	2021	2022	2023
(1)	(2)	(3)	(4)	(5)
Jahe/ <i>Ginger</i>	-	-	-	-
Lengkuas/ <i>Galangal</i>	-	-	-	-
Kencur/ <i>East Indian Galangal</i>	-	-	-	-
Kunyit/ <i>Tumeric</i>	-	-	-	-
Kepanjenkidul	0	0	0	0

Sumber/Source: BPS, Statistik Pertanian Hortikultura SPH-TH/BPS-Statistics Indonesia, *Agricultural Statistik for Horticulture SPH-TH*

Tabel 5.5 **Produksi Tanaman Biofarmaka Menurut Jenis Tanaman di Kecamatan Kepanjenkidul (Kg), 2020-2023**
Table **Production of Medicinal Plants by Kind of Plant in Kepanjenkidul District (Kg), 2020-2023**

Jenis Tanaman <i>Kind of Plants</i>	2020	2021	2022	2023
(1)	(2)	(3)	(4)	(5)
Jahe/ <i>Ginger</i>	-	-	-	-
Lengkuas/ <i>Galangal</i>	-	-	-	-
Kencur/ <i>East Indian Galangal</i>	-	-	-	-
Kunyit/ <i>Tumeric</i>	-	-	-	-
Kepanjenkidul	0	0	0	0

Sumber/Source: BPS, Statistik Pertanian Hortikultura SPH-TH/BPS-Statistics Indonesia, *Agricultural Statistik for Horticulture SPH-TH*

Tabel
Table 5.6

**Luas Panen Tanaman Hias Menurut Jenis Tanaman di
Kecamatan Kepanjenkidul (m²), 2020-2023**
*Harvested Area of Ornamental Plants by Kind of Plant in
Kepanjenkidul District (m²), 2020-2023*

Jenis Tanaman <i>Kind of Plants</i>	2020	2021	2022	2023
(1)	(2)	(3)	(4)	(5)
Melati/ <i>Jasmine</i>	125	125	125	125
Krisan/ <i>Chrysantemum</i>	-	-	-	-
Mawar/ <i>Rose</i>	-	-	-	-
Kepanjenkidul	125	125	125	125

Sumber/Source: BPS, Statistik Pertanian Hortikultura SPH-TH/BPS-Statistics Indonesia, *Agricultural Statistik for Horticulture SPH-TH*

Tabel 5.7
Table

**Produksi Tanaman Hias Menurut Jenis Tanaman di
Kecamatan Kepanjenkidul (tangkai), 2020-2023**
**Production of Ornamental Plants by Kind of Plant in
Kepanjenkidul District (stalks), 2020-2023**

Jenis Tanaman <i>Kind of Plants</i>	2020	2021	2022	2023
(1)	(2)	(3)	(4)	(5)
Melati/ <i>Jasmine</i>	200	200	210	244
Krisan/ <i>Chrysantemum</i>	-	-	-	-
Mawar/ <i>Rose</i>	-	-	-	-
Kepanjenkidul	200	200	210	244

Sumber/Source: BPS, Statistik Pertanian Hortikultura SPH-TH/BPS-Statistics Indonesia, *Agricultural Statistik for Horticulture SPH-TH*

Tabel
Table 5.8

Produksi Tanaman Sayuran dan Buah-buahan Tahunan Menurut Jenis Tanaman di Kecamatan Kepanjenkidul (kuintal), 2020–2023
Production of Annual Vegetables and Fruits by Kind of Plant in Kepanjenkidul District (quintal), 2020–2023

Jenis Tanaman <i>Kind of Plants</i>	2020	2021	2022	2023
(1)	(2)	(3)	(4)	(5)
Buah–Buahan/Fruits:				
Alpukat/ <i>Avocado</i>	214	216	223	226
Belimbing/ <i>StarFruit</i>	106	95	95	96
Duku/Langsak/ <i>Kokosan/Duku</i>	248	22	31	32
Durian/ <i>Durian</i>	109	110	115	116
JambuAir/ <i>WaterApple</i>	110	115	117	118
JambuBiji/ <i>Guava</i>	79	78	79	79
Mangga/ <i>Mango</i>	2.528	1.348	1.365	1.374
Manggis/ <i>Mangosteen</i>	56	22	35	40
Nangka/ <i>Cempedak/Jackfruit</i>	39	39	41	40
Pepaya/ <i>Papaya</i>	494	727	731	736
Pisang/ <i>Banana</i>	201	268	284	285
Rambutan/ <i>Rambutan</i>	3.350	3.335	3.310	3.259
Sawo/ <i>Sapodilla/Sawo</i>	76	79	77	80
Sirsak/ <i>Soursop</i>	18	18	19	19
Sukun/ <i>Breadfruit</i>	11	11	11	11

Sumber/Source: Badan Pusat Statistik, Statistik Pertanian Hortikultura SPH-BST/BPS-Statistics Indonesia, Agricultural Statistic for Horticulture SPH-BST

Tabel 5.9
Table

**Populasi Ternak Menurut Jenis (Ekor) di Kecamatan
Kepanjenkidul, 2022-2023**
*Population of Livestock by Its Kind (tail) in Kepanjenkidul
District, 2022-2023*

Jenis Ternak <i>Kind of Livestock</i>	2022	2023
(1)	(2)	(3)
Sapi Perah/ <i>Milch Cow</i>	43	32
Sapi Potong/ <i>Cow</i>	1.154	1.129
Kuda/ <i>Horse</i>	3	3
Babi/ <i>Pig</i>	0	0
Kambing/ <i>Goat</i>	1.038	820
Domba/ <i>Sheep</i>	206	206

Sumber/Source: Dinas Ketahanan Pangan dan Pertanian Kota Blitar/*Food Security and Agriculture Agency of Blitar Municipality*

Tabel 5.10 **Populasi Unggas Menurut Jenis (Ekor) di Kecamatan Kepanjenkidul, 2022-2023**
Table **Population of Poultry by Its Kind (tail) in Kepanjenkidul District, 2022-2023**

Jenis Unggas Kind of Poultry	2022	2023
(1)	(2)	(3)
Ayam Petelor/ Layer	154.000	154.000
Ayam Pedaging/ Broiler	1.500	11.500
Ayam Kampung/Buras/ Native Chicken	28.355	28.222
Itik/ Duck	2.550	2.550
Entok/ Manila Duck	482	522

Sumber/Source: Dinas Ketahanan Pangan dan Pertanian Kota Blitar/Food Security and Agriculture Agency of Blitar Municipality

Tabel 5.11
Table

**Ternak Yang Dipotong Menurut Jenis (Ekor) di Kecamatan
Kepanjenkidul, 2022-2023**
*Slaughtered Livestock by Its Kind (tail) in Kepanjenkidul
District, 2022-2023*

Jenis Ternak <i>Kind of Livestock</i>	Tahun/Year	
	2022	2023
(1)	(2)	(3)
Sapi Potong/ <i>Cow</i>	1.228	...
Babi/ <i>Pig</i>	-	...
Kambing/ <i>Goat</i>	3.826	...
Domba/ <i>Sheep</i>	3.514	...

Sumber/Source: Dinas Ketahanan Pangan dan Pertanian Kota Blitar/*Food Security and Agriculture Agency of Blitar Municipality*

Tabel 5.12 **Produksi Daging, Susu, dan Telur di Kecamatan Kepanjenkidul, 2022-2023**
Table **Production of Meats, Milk and Eggs in Kepanjenkidul District, 2022-2023**

Jenis Produksi <i>Kind of Production</i>	Tahun/Year	
	2022	2023
(1)	(2)	(3)
Daging Ternak (Ruminansia dan Unggas) (Ton)	387,96	...
Daging Unggas (Ton)	1.047,68	...
Susu/Milk (000 Liter)	82,31	...
Telur/Eggs (Ton)	1.814,90	...

Sumber/Source: Dinas Ketahanan Pangan dan Pertanian Kota Blitar/*Food Security and Agriculture Agency of Blitar Municipality*

PARIWISATA, TRANSPORTASI, DAN KOMUNIKASI TOURISM, TRANSPORTATION, AND COMMUNICATION

36.088

Pengunjung Wisata Kec. Kepanjenkidul 2023

Tourism Visitor in Kepanjenkidul District 2023

Sumber/Source: Dinas Kebudayaan dan Pariwisata Kota Blitar
Culture and Tourism Agency of Blitar Municipality

31.138

Jumlah Kendaraan Bermotor Kec. Kepanjenkidul 2023

Number of Motor Vehicles in Kepanjenkidul District 2023

Sumber/Source: Badan Pendapatan Daerah UPT Jawa Timur
Culture and Tourism Agency of Blitar Municipality

31,83

juta/million kWh

Daya Listrik Terpasang Kec. Kepanjenkidul 2023

Installed Electricity Power in Kepanjenkidul District 2023

Sumber/Source: PT. PLN (Persero) UID Jawa Timur UP3 Kediri
PT. PLN (Persero) UID East Java UP3 Kediri



PENJELASAN TEKNIS

TECHNICAL NOTES

1. **Usaha penyediaan akomodasi** adalah usaha yang menyediakan pelayanan penginapan yang dapat dilengkapi dengan pelayanan pariwisata lainnya. Usaha penyediaan akomodasi dapat berupa hotel, villa, pondok wisata, bumi perkemahan, persinggahan karavan, dan akomodasi lainnya yang digunakan untuk tujuan pariwisata.
 2. **Hotel** adalah penyediaan akomodasi secara harian berupa kamar-kamar di dalam satu bangunan yang dapat dilengkapi dengan jasa pelayanan makan dan minum, kegiatan hiburan dan atau fasilitas lainnya. Hotel terdiri dari hotel berbintang dan hotel non- bintang.
 3. **Penginapan** adalah jenis akomodasi yang mempergunakan sebagian atau keseluruhan bangunan untuk jasa pelayanan penginapan bagi umum, biasanya tanpa fasilitas pelayanan makan minum yang dikelola secara komersial dengan izin usaha bukan hotel. Yang dicatat mencakup hostel, motel, matel, bumi perkemahan, pondok wisata, losmen, wisma, dan sejenisnya
 4. **Kantor Pos** adalah tempat
1. **The business of providing accommodation** is a business that provides specialty services that can be equipped with other tourism services. It includes hotel, villa, cottage, camping, caravan stop, and other accommodation that are used for tourism purposes.
 2. **Hotel** is a daily supply of accommodation rooms within a building which can be equipped with eating and drinking services, entertainment activities and/or other facilities. Hotel consists of a classified hotel and a non-classified hotel.
 3. **Star hotel** is the business of providing an accommodation, eating and drinking as well as other services for the public by using a building or a part of a building. It is managed commercially and meets specified requirements as a star hotel (including diamonds) set forth in the decree of fostering agency. For example, five star hotel, four star hotel, and so on.
 4. **Post office** is a place for providing

pemberi pelayanan komunikasi tertulis dan atau surat elektronik, layanan paket, layanan logistik, layanan transaksi keuangan, dan layanan keagenan pos untuk kepentingan umum. Rumah pos berfungsi sama seperti kantor pos dan kantor pos pembantu, bedanya rumah pos biasanya terletak di daerah terpencil.

written communication services and or electronic mail, package services, logistics services, financial transaction services, and postal agency services for the public interest. Post houses function the same as post offices and auxiliary post offices, the difference is that post houses are usually located in remote areas.

<https://blitarkota.bps.go.id>

ULASAN**DESCRIPTION****6.1 Pariwisata**

Fasilitas akomodasi yang terdapat di wilayah Kecamatan Kepanjenkidul ada 12 Hotel. Diantaranya terletak di Kelurahan Kepanjenkidul sebanyak 4 hotel dan Kelurahan Sentul sebanyak 5 hotel.

Terdapat 4 tempat rekreasi di Kecamatan Kepanjenkidul yaitu Taman Sentul di Kelurahan Sentul, Waterpark Sumber Udel di Kelurahan Bendo, Kampung Kendang Sentul di Kelurahan Sentul dan Goa Maria Sendangrejo di Kelurahan Ngadirejo.

6.2 Transportasi dan Komunikasi

Terdapat 155 mobil penumpang umum yang beroperasi di Kecamatan Kepanjenkidul, 9.764 kendaraan pribadi roda empat dan 21.219 kendaraan roda dua. Adapun kantor pos tidak ada yang beralamat di Kecamatan Kepanjenkidul.

6.3 Energi

Sebagian besar keluarga di wilayah Kecamatan Kepanjenkidul pada tahun 2023 telah menggunakan listrik dengan jumlah pelanggan sebanyak 15.537 keluarga dengan daya 31,83 juta kWh.

Untuk memenuhi kebutuhan air di Kecamatan Kepanjenkidul, PDAM menyalurkan air sebesar 277.673 m³ kepada 2.034 pelanggan aktif dengan nilai mencapai 1 miliar rupiah selama tahun 2023.

6.1 Tourism

There are 12 hotels located in Kepanjenkidul District. At Kepanjenkidul Kelurahan 4 hotels and Sentul Kelurahan 5 hotel.

There are 4 tourism destination in Kepanjenkidul District, namely SentulPark in Kelurahan Sentul, Sumber Udel Waterpark in Kelurahan Bendo, Sentul's Kendang Village in Kelurahan Sentul and Maria Caves located in Kelurahan Ngadirejo.

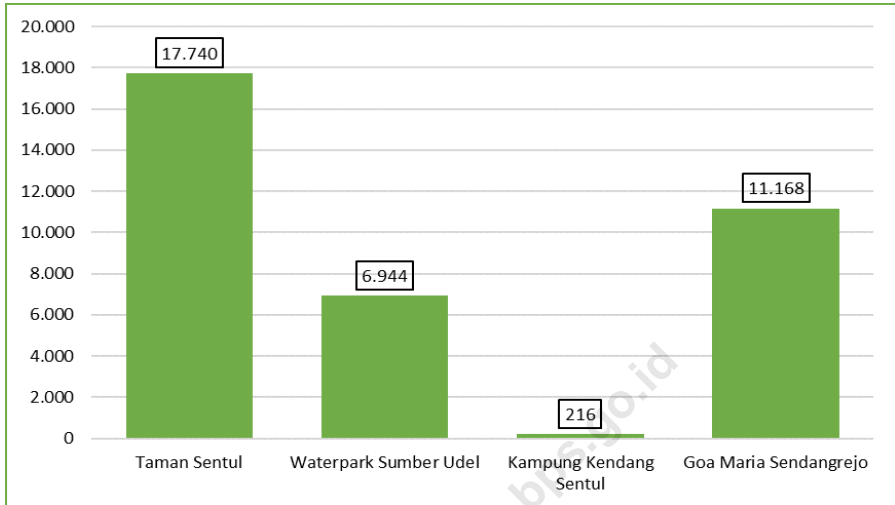
6.2 Transportation and Communication

There are 155 public passenger car, 9,764 personal vehicle with four wheel, and 21.219 motorcycles in Kepanjenkidul District. And there are no post office in Kepanjenkidul District.

6.3 Energy

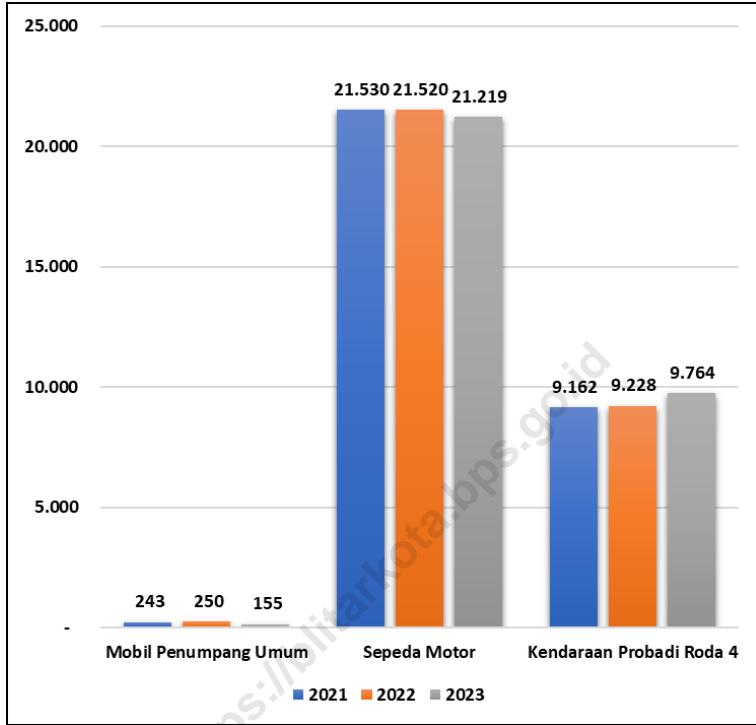
Most families in the Kepanjenkidul District in 2023 used electric energy with 15,537 families and their capacity 31.83 million kWh.

In 2023, to fulfill their drinking water needs in Kepanjenkidul District, PDAM distributed 277,673 m³ water to 2,034 active customers with values 1 billion rupiah.



Sumber/Source: Dinas Kebudayaan dan Pariwisata Kota Blitar / *Tourism and Culture Agency of Blitar Municipality*

Gambar 6.1 Banyaknya Pengunjung Tempat Wisata Menurut Tempat Wisata di Kecamatan Kapanjenkidul, 2023
Figures *Number of Tourism Visitor in Kapanjenkidul District, 2023*



Sumber/Source: Badan Pendapatan Daerah Provinsi Jatim UPT Blitar/Regional Revenue Agency of East Java Province, Technical Unit of Blitar

Gambar 6.2
Figures

Jumlah Kendaraan Bermotor Menurut Jenis Kendaraan di Kecamatan Kapanjenkidul, 2021-2023
Number of Motor Vehicles by Category in Kapanjenkidul District, 2021-2023

6.1 PARIWISATA TOURISM

Tabel 6.1.1 Nama Akomodasi dan Alamat di Kecamatan Kepanjenkidul, 2023
Name and Address of Accomodation in Kepanjenkidul District, 2023

Nama Akomodasi	Alamat	Kode Pos	Nomer Telepon
(1)	(2)	(3)	(4)
1. Grand Mansion Hotel	Jl. Melati 10	-	-
2. Patria Palace Hotel	Jl. Mastrip 56	-	-
3. Tugu Sri Lestari Hotel	Jl. Merdeka 173	-	-
4. Sri Rejeki Hotel	Jl. TGP 13	-	-
5. Anggar Manik Hotel	Jl. Arjuna 31	-	-
6. Wisma Rahayu Penginapan	Jl. Ir. Soekarno 2	-	-
7. Puri Perdana Hotel	Jl. Anjasmoro 78	-	-
8. Patria Plaza Hotel	Jl. Kartini 10	-	-
9. Budi Manis Hotel	Jl. Ir. Soekarno 75	-	-
10. Maerokoco Hotel	Jl. M. Hatta No.3	-	-
11. Penginapan Depot Retni	Jl. Ir. Soekarno 37B	-	-
12. Saptra Mandala Hotel	Jl. Ir. Soekarno 77	-	-

Sumber/Source: BPS, Survei Perusahaan/Usaha Penyediaan Akomodasi

Tabel
Table 6.1.2

Banyaknya Pengunjung Tempat Wisata Menurut Tempat Wisata di Kecamatan Kepanjenkidul, 2023
Number of Tourism Visitor in Kepanjenkidul District, 2023

Tempat Wisata	Wisnus	Wisman	Jumlah
(1)	(2)	(3)	(4)
1. Taman Sentul	17.740	-	17.740
2. Waterpark Sumber Udel	6.944	-	6.944
3. Kampung Kendang Sentul	216	-	216
4. Goa Maria Sendangrejo	11.168	-	11.168
Kecamatan Kepanjenkidul	36.068	-	36.068

Sumber/Source: Dinas Kebudayaan dan Pariwisata Kota Blitar /Tourism and Culture Agency of Blitar Municipality

6.2 TRANSPORTASI DAN KOMUNIKASI TRANSPORTATION AND COMMUNICATION

Tabel 6.2.1 Jumlah Kendaraan Bermotor Menurut Jenis Kendaraan di Kecamatan Kepanjenkidul, 2021-2023
Table *Number of Motor Vehicles by Category in Kepanjenkidul District, 2021-2023*

Jenis Kendaraan Category	2021	2022	2023
(1)	(2)	(3)	(4)
Mobil penumpang Umum/ <i>Public Passenger Car</i>	243	250	155
Sepeda Motor/ <i>Motorcycle</i>	21.530	21.520	21.219
Kendaraan Probadi Roda 4/ <i>Personal Vehicle 4 Wheel</i>	9.162	9.228	9.764
Kepanjenkidul	30.935	30.998	31.138

Sumber/*Source*: Badan Pendapatan Daerah Provinsi Jatim UPT Blitar/*Regional Revenue Agency of East Java Province, Technical Unit of Blitar*

Tabel 6.2.2
Table

**Jumlah Kantor Pos/Pos Pembantu di Kecamatan
Kepanjenkidul, 2023**
**Number of Post Offices/ Post Subsidiaries in Kepanjenkidul
District, 2023**

Tahun Years	Kantor Pos Post Offices	Pos Pembantu Post Subsidiaries
(1)	(2)	(3)
2020	-	-
2021	-	-
2022	-	-
2023	-	-
Kepanjenkidul	0	0

Sumber/Source: Kantor Pos Blitar 66100/Post Office of Blitar 66100

6.3 ENERGY

Tabel 6.3.1 Daya Terpasang, Produksi dan Distribusi Listrik PT. PLN (Persero) pada Cabang/Ranting PLN di Kecamatan Kepanjenkidul, 2023
Installed Electricity Power, Production, and Distribution of PT. PLN (Persero) at PLN Branch in Kepanjenkidul District, 2023

Indikator Indicators	Banyaknya Volume
(1)	(4)
Daya Terpasang/ <i>Installed Electricity Power (KW)</i>	31.831.645
Produksi Listrik/ <i>Electricity Production (KWh)</i>	4.588.609
Listrik Terjual/ <i>Electricity Sold (KWh)</i>	4.185.541
Dipakai Sendiri/ <i>Own Used (KWh)</i>	-
Susut/Hilang/ <i>Shrinkage/Lost (KWh)</i>	403.068

Sumber/Source: PT. PLN (Persero) UID Jawa Timur UP3 Kediri/ *State Electricity Corporation, UID East Java UP3 of Kediri*

Tabel
Table 6.3.2

**Jumlah Pelanggan, Daya dan Pemakaian Listrik di
Kecamatan Kepanjenkidul, 2021-2023**
*Number of Customers, Capacity and Used of Electricity in
Kepanjenkidul District, 2021-2023*

Deskripsi <i>Description</i>	2021	2022	2023
(1)	(2)	(3)	(4)
Pelanggan/ <i>Customer</i>	15.391	12.028	15.537
Daya(kWh)/ <i>Capacity</i>	30.713.942	21.389.840	31.580.750
Pemakaian/ <i>Used</i>	40.447.562	32.411.293	203.505.424

Sumber/*Source*: PT. PLN (Persero) UID Jawa Timur UP3 Kediri/*State Electricity Corporation, UID East Java UP3 of Kediri*

Tabel 6.3.3 Jumlah Pelanggan Aktif dan Air yang Disalurkan di Kecamatan Kepanjenkidul, 2021-2023
Table *Number of Customers and Distributed Water in Kepanjenkidul District, 2021-2023*

Deskripsi <i>Descripton</i>	Tahun		
	2021	2022	2023
(1)	(2)	(3)	(4)
Pelanggan/ <i>Number of Customers</i>	3.894	1.991	2.034
Air Disalurkan/ <i>Distributed Water (m³)</i>	...	258.394	277.673
Nilai/ <i>Value (Rp)</i>	...	862.464.600	1.043.438.750

Catatan/*Notes*: *Pelanggan Total/*Total Customers*

Sumber/*Source*: PDAM Kota Blitar/*Regional Water Company of Blitar Municipality*

07

PERBANKAN, KOPERASI, DAN PERDAGANGAN
BANKING, COOPERATIVE, AND TRADE

122

Jumlah Koperasi Kec. Kepanjenkidul 2023

Number of Cooperative in Keapanjenkidul District 2023

Sumber/Source: Dinas Koperasi, UKM dan Tenaga Kerja Kota Blitar
Cooperatives and Micro Enterprises Agency of Blitar Municipality



5.049

Jumlah Usaha Mikro Kec. Keapanjenkidul 2023

Number of Micro Enterprises in Keapanjenkidul District 2023

Sumber/Source: Dinas Koperasi, UKM dan Tenaga Kerja Kota Blitar
Cooperatives and Micro Enterprises Agency of Blitar Municipality



PENJELASAN TEKNIS

1. **Koperasi** adalah badan usaha yang beranggotakan orang seorang atau badan hukum koperasi dengan melandaskan kegiatannya berdasarkan prinsip koperasi sekaligus sebagai gerakan ekonomi rakyat yang berdasar atas asas kekeluargaan.

TECHNICAL NOTES

1. **Cooperative** is an establishment that its member are people or establishments with legal status of cooperative and its activities based on people economic movement.

<https://blitarkota.bps.go.id>

ULASAN**DESCRIPTION****7.1 Keuangan**

Lembaga keuangan berupa koperasi di wilayah Kecamatan Kepanjenkidul ada 122 yang terbagi kedalam 5 jenis yaitu 5 koperasi produsen, 1 koperasi pemasaran, 104 koperasi konsumen, 1 koperasi jasa dan 11 koperasi simpan pinjam. Hal ini sangat mendukung perekonomian di wilayah Kecamatan Kepanjenkidul.

7.2 Industri

Disamping lembaga keuangan, usaha mikro yang berada di Kecamatan Kepanjenkidul yaitu ada 5.049 usaha yang terdiri dari kategori pertanian, peternakan, pengrajin, perindustrian, perdagangan dan jasa.

Industri komoditi andalan untuk Kecamatan Kepanjenkidul adalah industri Kendang Tradisional dengan sentra industri terletak di Kelurahan Tanggung. Adapun Industri Formal ada sekitar 211 unit usaha sedangkan non-formal ada 1.540 unit usaha.

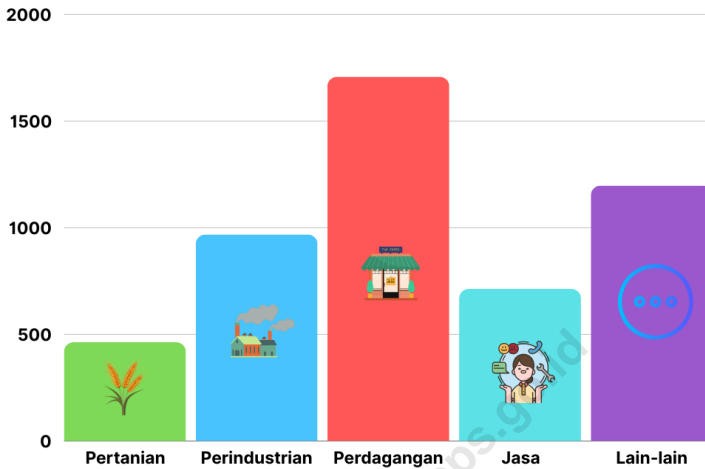
7.1 Finance

There are 122 cooperatives in Kepanjenkidul District. There are consist of 5 kinds: 5 producing cooperatives, 1 marketing cooperative, 104 consuming cooperatives, 1 service cooperative and 11 saving-loan cooperatives. This is very supportive of the economy in the Kepanjenkidul District.

7.2 Industry

In addition to financial institutions, there are 5,049 micro enterprises located in Kepanjenkidul District, consist of agriculture sector, livestock, craft, industries, trade and services.

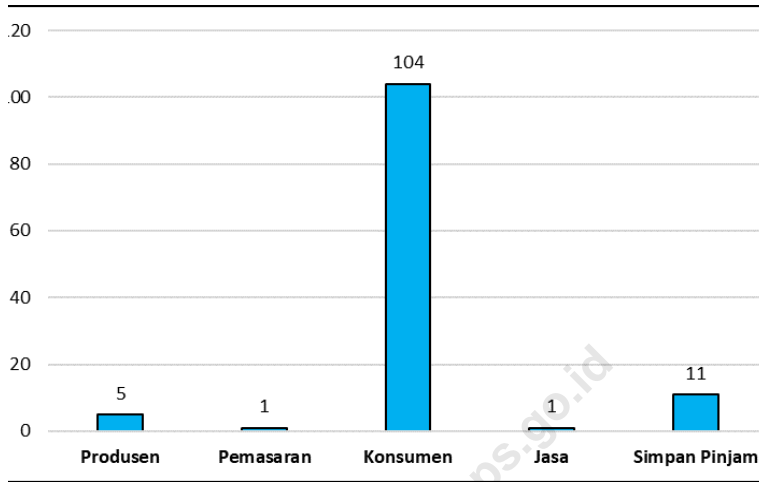
The primary commodity industry for Kepanjenkidul District is the Traditional Kendang industry with the industrial center located in Kelurahan Tanggung. As for the formal industry, there are around 211 business units, while the non-formal industry has 1,540 business units.



Sumber/Source: Dinas Koperasi dan Usaha Mikro Kota Blitar/Cooperatives and Micro Enterprises Agency of Blitar Municipality

Gambar 7.1
Figures

Jumlah Usaha Mikro menurut Kategori Usaha di Kecamatan Kapanjenkidul, 2023
Number of Micro Enterprises by Business Category in Kapanjenkidul District, 2023



Sumber/Source: Dinas Koperasi dan Usaha Mikro Kota Blitar/Cooperatives and Micro Enterprises Agency of Blitar Municipality

Gambar 7.2
Figures

Jumlah Koperasi Menurut Jenis Koperasi di Kecamatan Kepanjenkidul, 2023
Number of Cooperative by Kind Type in Kepanjenkidul District, 2023

Tabel 7.1
Table

Jumlah Koperasi Menurut Jenis Koperasi di Kecamatan Kapanjenkidul, 2023
Number of Cooperative by Kind Type in Kapanjenkidul District, 2023

Jenis Koperasi <i>Kind of Cooperatives</i>	2021	2022	2023
(1)	(2)	(3)	(4)
Produsen	...	5	5
Pemasaran	...	1	1
Konsumen	...	104	104
Jasa	...	1	1
Simpan Pinjam	...	11	11
Kecamatan Kapanjenkidul	112	122	122

Sumber/Source: Dinas Koperasi dan Usaha Mikro Kota Blitar/Cooperatives and Micro Enterprises Agency of Blitar Municipality

Tabel 7.2 Jumlah Usaha Mikro menurut Kategori Usaha di Kecamatan Kepanjenkidul, 2023
Table *Number of Micro Enterprises by Business Category in Kepanjenkidul District, 2023*

Kategori Usaha <i>Business Category</i>	2021	2022	2023
(1)	(2)	(3)	(4)
Pertanian/ <i>Agriculture</i>	42	56	463
Peternakan/ <i>Farm</i>	64	72	...
Pengrajin/ <i>Craft</i>	51	112	...
Perindustrian/ <i>Industry</i>	375	635	968
Perdagangan/ <i>Trade</i>	3.056	1.280	1.708
Jasa/ <i>Service</i>	978	843	713
Tidak Ada Kategori/ <i>No Category</i>	-	2.058	1.197
Kecamatan Kepanjenkidul	4.566	5.056	5.049

Sumber/*Source*: Dinas Koperasi dan Usaha Mikro Kota Blitar/*Cooperatives and Micro Enterprises Agency of Blitar Municipality*

Tabel 7.3
Table

Jumlah Omset Usaha Mikro menurut Kategori Usaha di Kecamatan Kepanjenkidul, 2023
Number of Micro Enterprises Turnover by Business Category in Kepanjenkidul District, 2023

Kategori Usaha Business Category	2021	2022	2023
(1)	(2)	(3)	(4)
Jumlah Usaha Mikro/ <i>Number of Micro Enterprises</i>	4.566	5.056	5.056
Omset (Juta rupiah/bulan)/ <i>Business Turnover (million rupiahs/month)</i>	19.467,10	15.926,86	191.122,36

Sumber : Dinas Koperasi dan Usaha Mikro Kota Blitar/*Cooperatives and Micro Enterprises Agency of Blitar Municipality*

Tabel 7.4 **Industri Komoditi Andalan di Kecamatan Kepanjenkidul, 2021-2023**
Table **Primary Commodity of Industry in Kepanjenkidul District, 2021-2023**

Industri Industry	Tahun/Year	
	2022	2023
(1)	(2)	(3)
1. Kendang Tradisional	287	305
2. Bubutan Kayu	171	223
3. Sambel Pecel	7	10
4. Wajik/Kletik	-	1
5. Tahu/Tempe	6	11
6. Olahan Belimbing	1	-
7. Batik	-	12
8. Opak Gambir	2	2
Kecamatan Kepanjenkidul	474	564

Sumber/Sources : Dinas Perdagangan dan Perindustrian Kota Blitar/Agency of Industry and Trade of Blitar Municipality

Tabel 7.5
Table

**Profil Industri Formal dan Non Formal di Kecamatan
Kepanjenkidul, 2023**
*Profile of Formal and Non-Formal Industry in Kapanjenkidul
District, 2023*

Profil Profile	Unit Usaha Number of Industry	Tenaga Kerja Workers	Nilai Investasi (Juta Rp) Investment Value (million idr)	Nilai Produksi (Juta Rp) Production Value (million idr)
(1)	(2)	(3)	(4)	(5)
Industri Formal/ <i>Formal Industry</i>	211	2.541	14.761.188	150.057.623
Industri non Formal/ <i>Non-Formal Industry</i>	1.540	1.986	40.119.995	193.784.306
Kecamatan Kapanjenkidul	1.751	4.527	54.881.183	343.841.929

Sumber/Sources : Dinas Perdagangan dan Perindustrian Kota Blitar/Agency of Industry and Trade of Blitar Municipality

DAFTAR PUSTAKA/BIBLIOGRAPHY

- Direktorat Jenderal Hortikultura & Badan Pusat Statistik. 2022. *Pedoman Statistik Pertanian Hortikultura (SPH)*. Jakarta: Kementerian Pertanian.
- Direktorat Statistik Ketahanan Sosial. 2021. *Buku 3: Konsep dan Definisi Podes 2021*. Jakarta: Badan Pusat Statistik.

<https://blitarkota.bps.go.id>

DATA

MENCERDASKAN BANGSA

Enlighten The Nation



**BADAN PUSAT STATISTIK
KOTA BLITAR
BPS-STATISTICS OF BLITAR MUNICIPALITY**

Jl. Kenari No. 62 Blitar
Telp.: 0342-8178012
Homepage: <http://blitarkota.bps.go.id>, E-mail: bps3572@bps.go.id

ISSN 2548-1967



9 772548 196002