



**KECAMATAN
KEPANJEN KIDUL
DALAM ANGKA**
*KEPANJEN KIDUL SUBDISTRICT
IN FIGURES*
2022





KECAMATAN KEPANJEN KIDUL DALAM ANGKA

...
*KEPANJEN KIDUL SUBDISTRICT
IN FIGURES*

2022

**Kecamatan Kepanjenkidul Dalam Angka
Kepanjenkidul Subdistrict in Figures
2022**

ISSN: 2579-664x

No. Publikasi/*Publication Number*: 35720.2204

Katalog /*Catalog*: 1102001.3572020

Ukuran Buku/*Book Size*: 14,8 cm x 21 cm

Jumlah Halaman/*Number of Pages* : xxviii + 124 hal/*pages*

Naskah/*Manuscript*:

BPS Kota Blitar

BPS-Statistics of Blitar Municipality

Penyunting/*Editor*:

BPS Kota Blitar

BPS-Statistics of Blitar Municipality

Gambar Kover/*Cover Design*:

Seksi Integrasi Pengolahan dan Diseminasi Statistik

Section of Integration Processing and Statistics Dissemination

Ilustrasi Kover/*Cover Illustration*:

Patung Ikan Koi

Statue of Koi Fish

Diterbitkan oleh/*Published by*:

©BPS Kota Blitar/*BPS-Statistics of Blitar Municipality*

Dicetak oleh/*Printed by*:

CV Azka Putra Pratama

Dilarang mengumumkan, mendistribusikan, mengomunikasikan, dan/atau menggandakan sebagian atau seluruh isi buku ini untuk tujuan komersil tanpa izin tertulis dari Badan Pusat Statistik.

Prohibited to announce, distribute, communicate, and/or copy part or all of this book for commercial purpose without permission from BPS-Statistics Indonesia.

TIM PENYUSUN/TEAM MEMBERS

Pengarah/Director

Bambang Indarto, S.Si, M.Si

Penanggung Jawab/Persons in Charge

Anis Setyorini, SST, M.Stat

Penyunting/Editors

Nur Khoiron, SST

Pengolah Data dan Penulis Naskah/Data Processing and Authors

Viola Rachmawati, SST
Anis Setyorini, SST, M.Stat

Penata Letak/Layout Designers

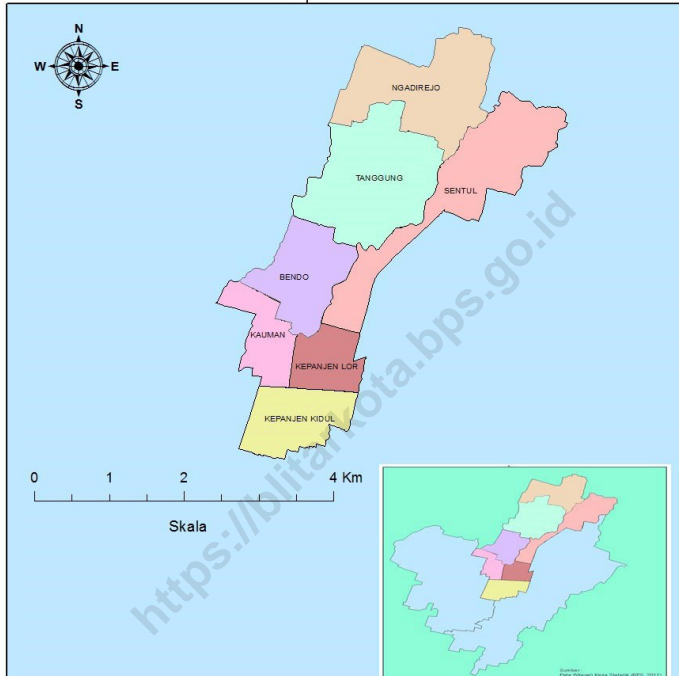
Nur Khoiron, SST

KONTRIBUTOR DATA/DATA CONTRIBUTOR

1. Badan Pusat Statistik/*BPS-Statistics Indonesia*
2. Kementerian Agama/*Ministry of Religious Affair*
3. Perwakilan Badan Pengelolaan SDA Wilayah Sungai Bango Gedangan/*Representative of Natural Resources Management Office of Sungai Bango Gedangan*
4. Perwakilan Badan Pengelolaan SDA Wilayah Sungai Bango Gedangan/*Representative of Natural Resources Management Office of Sungai Bango Gedangan*
5. Dinas Perdagangan dan Perindustrian Kota Blitar/*Agency of Industry and Trade of Blitar Municipality*
6. Dinas Ketahanan Pangan dan Pertanian Kota Blitar/*Food Security and Agriculture Agency of Blitar Municipality*
7. Puskesmas Kecamatan Kepanjenkidul/*Public Health Center of Kepanjenkidul Subdistrict*
8. Dinas Kependudukan dan Pencatatan Sipil Kota Blitar/*Population and Civil Registration Agency of Blitar Municipality*
9. Dinas Pariwisata dan Kebudayaan Kota Blitar/*Tourism and Culture Agency of Blitar Municipality*
10. Dinas Sosial Daerah Kota Blitar/*Social Affairs Agency of Blitar Municipality*
11. Dinas Pemberdayaan Perempuan, Perlindungan Anak, Pengendalian Penduduk dan Keluarga Berencana Kota Blitar/*Women's Empowerment, Child Protection, Population Control and Family Planning Agency of Blitar Municipality*

PETA WILAYAH KECAMATAN KEPANJENKIDUL
MAP OF KEPANJENKIDUL SUBDISTRICT

112°10'E



KEPALA BPS KOTA BLITAR
CHIEF STATISTICIAN OF BLITAR MUNICIPALITY



BAMBANG INDARTO



KATA PENGANTAR

Kami panjatkan puji syukur kehadiran Allah SWT atas berkat rahmat dan nikmat-Nya, kami dapat menerbitkan buku “Kecamatan Kapanjenkidul Dalam Angka 2022”.

Buku ini merupakan publikasi pada level kecamatan dan memuat data yang sebagian besar berkesinambungan dari tahun ke tahun sehingga dapat terlihat tren datanya.

Kami menyadari sepenuhnya bahwa buku ini masih banyak kelemahan dan kekurangannya. Untuk itu, kami berharap kepada para pengguna data dapat memberikan kritik dan saran guna meningkat kualitas penerbitan di tahun-tahun mendatang.

Ucapan terimakasih kami sampaikan kepada semua pihak yang telah membantu terbitnya buku ini. Semoga kerjasama yang telah terjalin senantiasa berjalan dengan baik dan dapat terus ditingkatkan.

Blitar, September 2022

Kepala BPS

Kota Blitar

BAMBANG INDARTO



PREFACE

We express our gratitude to the presence of Allah SWT for His blessings and blessings, we were able to publish the book “Kepanjenkidul Subdistrict in Figures 2022”.

This book is a publication at the subdistrict level and contains mostly continuous data from year to year so that the trend of the data can be seen.

We are fully aware that this book still has many weaknesses and shortcomings. For this reason, we hope that data users can provide criticism and suggestions to improve the quality of publications in the coming years.

We would like to thank all those who have contributed to the publication of this book. Hopefully the cooperation that has been established will always go well and can continue to be improved

*Blitar, September 2022
Chief Statistician of
Blitar Municipality*

BAMBANG INDARTO

DAFTAR ISI / CONTENTS

| | Halaman <i>Page</i> |
|---|------------------------|
| Kata Pengantar/ <i>Preface</i> | xi |
| Daftar Isi/ <i>Contents</i> | xiii |
| Daftar Tabel/ <i>List of Tables</i> | xv |
| 1. Geografi dan Pemerintahan / <i>Geography and Government</i> | 1 |
| 2. Penduduk / <i>Population</i> | 11 |
| 3. Sosial dan Kesejahteraan Rakyat / <i>Social and Welfare</i> | 23 |
| 4. Pertanian dan Peternakan/ <i>Agriculture and Livestock</i> | 75 |
| 5. Energi dan Industri / <i>Energy and Industry</i> | 91 |
| 6. Pariwisata, Transportasi dan Komunikasi / <i>Tourism, Transportation and Communication</i> | 103 |
| 7. Keuangan dan Perdagangan / <i>Finance and Trade</i> | 115 |

DAFTAR TABEL/LIST OF TABLES

Halaman
Page

| | | |
|------------|--|----|
| 1. | GEOGRAFI DAN PEMERINTAHAN /GEOGRAPHY AND GOVERNMENT | |
| 1.1 | GEOGRAFI | |
| | GEOGRAPHY | |
| 1.1.1 | Luas Daerah Menurut Desa/Kelurahan di Kecamatan Kepanjenkidul, 2021 <i>Total Area by Village/Kelurahan in Kepanjenkidul Subdistrict, 2021</i> | 4 |
| 1.1.2 | Kedadaan Geografi Kecamatan Kepanjenkidul, 2021 <i>Geography Condition in Kepanjenkidul Subdistrict, 2021</i> | 5 |
| 1.1.3 | Jarak ke Kantor Kecamatan dan Kantor Walikota Menurut Kelurahan di Kecamatan Kepanjenkidul <i>Distance to Subdistrict Office and Mayor's Office From Villages in Kepanjenkidul Subdistrict</i> | 6 |
| 1.1.4 | Jumlah Curah Hujan dan Jumlah Hari Hujan di Kecamatan Kepanjenkidul, 2021 <i>Number of Precipitation and Number of Rainy Days in Kepanjenkidul Subdistrict, 2021</i> | 7 |
| 1.2 | PEMERINTAHAN | |
| | GOVERNMENT | |
| 1.2.1 | Jumlah Rukun Tetangga (RT) Menurut Kelurahan di Kecamatan Kepanjenkidul, 2021 <i>Number of Neighbourhood Units by Kelurahan in Kepanjenkidul Subdistrict, 2021</i> | 8 |
| 1.2.2 | Jumlah Rukun Warga (RW) Menurut Kelurahan di Kecamatan Kepanjenkidul, 2021 <i>Number of Neighbourhood Associations by Kelurahan in Kepanjenkidul Subdistrict, 2021</i> | 9 |
| 1.2.3 | Jumlah Aparat Pemerintahan Menurut Kelurahan di Kecamatan Kepanjenkidul, 2021 <i>Officer of Village by Sex in Kepanjenkidul Subdistrict, 2021</i> | 10 |

2. PENDUDUK /POPULATION

2.1 PENDUDUK

POPULATION

| | | |
|-------|---|----|
| 2.1.1 | Penduduk, Laju Pertumbuhan Penduduk, Distribusi Persentase Penduduk, Kepadatan Penduduk, Rasio Jenis Kelamin Penduduk Menurut Desa/Kelurahan di Kecamatan Kepanjenkidul, 2021 <i>Population, Population Growth Rate, Percentage Distribution of Population, Population Density, and Population Sex Ratio by Village/Kelurahan in Kepanjenkidul Subdistrict, 2021</i> | 14 |
| 2.1.2 | Jumlah Penduduk Menurut Kelompok Umur dan Jenis Kelamin di Kecamatan Kepanjenkidul, 2021 <i>Population by Age Groups and Sex in Kepanjenkidul Subdistrict, 2021</i> | 16 |
| 2.1.3 | Jumlah KK Menurut Desa/Kelurahan di Kecamatan Kepanjenkidul, 2021 <i>Number of Household by Village/Kelurahan in Kepanjenkidul Subdistrict, 2021</i> | 17 |
| 2.1.4 | Kelahiran Penduduk Menurut Jenis Kelamin dan Desa/Kelurahan di Kecamatan Kepanjenkidul, 2021 <i>The Number of Birth by Sex and Village/Kelurahan in Kepanjenkidul Subdistrict, 2021</i> | 18 |
| 2.1.5 | Kematian Penduduk Menurut Jenis Kelamin dan Desa/Kelurahan di Kecamatan Kepanjenkidul, 2021 <i>The Number of Death by Sex and Village/Kelurahan in Kepanjenkidul Subdistrict, 2021</i> | 19 |
| 2.1.6 | Penduduk Datang Menurut Jenis Kelamin dan Desa/ Kelurahan di Kecamatan Kepanjenkidul, 2021 <i>Move-in Population by Sex and Village/Kelurahan in Kepanjenkidul Subdistrict, 2021</i> | 20 |
| 2.1.7 | Penduduk Pindah Menurut Jenis Kelamin dan Desa/ Kelurahan di Kecamatan Kepanjenkidul, 2021 <i>Move-out Population by Sex and Village/Kelurahan in Kepanjenkidul Subdistrict, 2021</i> | 21 |

3. SOSIAL DAN KESEJAHTERAAN RAKYAT /SOCIAL AND WELFARE

3.1 PENDIDIKAN

EDUCATION

| | | |
|-------|--|----|
| 3.1.1 | Banyaknya Desa/Kelurahan yang Memiliki Fasilitas Sekolah Menurut Tingkat Pendidikan di Kecamatan Kepanjenkidul, 2019-2021 <i>Number of Villages Having Educational Facilities in Kepanjenkidul Subdistrict, 2019-2021</i> | 27 |
| 3.1.2 | Banyaknya Sekolah Dasar (SD) Menurut Kelurahan di Kecamatan Kepanjenkidul, 2021 <i>Number of Primary Schools by Village/Kelurahan in Kepanjenkidul Subdistrict, 2021</i> | 28 |
| 3.1.3 | Banyaknya Madrasah Ibtidaiyah (MI) Menurut Kelurahan di Kecamatan Kepanjenkidul, 2021 <i>Number of Madrasah Ibtidaiyah (MI) by Village/Kelurahan in Kepanjenkidul Subdistrict, 2021</i> | 29 |
| 3.1.4 | Banyaknya Sekolah Menengah Pertama (SMP) Menurut Kelurahan di Kecamatan Kepanjenkidul, 2021 <i>Number of Secondary Schools by Village/Kelurahan in Kepanjenkidul Subdistrict, 2021</i> | 30 |
| 3.1.5 | Banyaknya Madrasah Tsanawiyah (MTs) Menurut Kelurahan di Kecamatan Kepanjenkidul, 2021 <i>Number of Madrasah Tsanawiyah (MTs) by Village/Kelurahan in Kepanjenkidul Subdistrict, 2021</i> | 31 |
| 3.1.6 | Banyaknya Sekolah Menengah Atas (SMA) Menurut Kelurahan di Kecamatan Kepanjenkidul, 2021 <i>Number of High Schools by Village/Kelurahan in Kepanjenkidul Subdistrict, 2021</i> | 32 |
| 3.1.7 | Banyaknya Madrasah Aliyah (MA) Menurut Kelurahan di Kecamatan Kepanjenkidul, 2021 <i>Number of Madrasah Aliyah (MA) by Village/Kelurahan in Kepanjenkidul Subdistrict, 2021</i> | 33 |
| 3.1.8 | Banyaknya Sekolah Menengah Kejuruan (SMK) Menurut Kelurahan di Kecamatan Kepanjenkidul, 2021 <i>Number of Vocational High Schools by Village/Kelurahan in Kepanjenkidul Subdistrict, 2021</i> | 34 |

| | | |
|------------|---|----|
| 3.1.9 | Banyaknya Akademi/ Perguruan Tinggi Menurut Kelurahan di Kecamatan Kepanjenkidul, 2021 <i>Number of College by Village/Kelurahan in Kepanjenkidul Subdistrict, 2021</i> | 35 |
| 3.1.10 | Kemudahan Untuk Mencapai Sarana Pendidikan Terdekat Bagi Kelurahan yang Tidak Ada Sarana Pendidikan Menurut Desa/ Kelurahan dan Jenjang Pendidikan di Kecamatan Kepanjenkidul,2021 <i>The Ease of Reaching the Nearest Educational Facilities for Kelurahan with No Educational Facilities by Village/Kelurahan and Educational Level in Kepanjenkidul Subdistrict, 2021</i> | 36 |
| 3.1.11 | Jumlah Guru Menurut Tingkat Pendidikan di Kecamatan Kepanjenkidul, 2021 <i>Number of Teacher by Educational Level in Kepanjenkidul Subdistrict, 2021</i> | 38 |
| 3.1.12 | Jumlah Murid Menurut Tingkat Pendidikan di Kecamatan Kepanjenkidul, 2021 <i>Number of Pupils by Educational Level in Kepanjenkidul Subdistrict, 2021</i> | 39 |
| 3.2 | KESEHATAN | |
| | HEALTH | |
| 3.2.1 | Banyaknya Kelurahan yang Memiliki Sarana Kesehatan Menurut Jenis Sarana Kesehatan di Kecamatan Kepanjenkidul, 2021 <i>Number of Villages Having Health Facilities in Kepanjenkidul Subdistrict, 2021</i> | 40 |
| 3.2.2 | Banyaknya Sarana Kesehatan Menurut Kelurahan dan Jenis Sarana Kesehatan di Kecamatan Kepanjenkidul, 2021 <i>Number of Primary Schools by Village/Kelurahan in Kepanjenkidul Subdistrict, 2021</i> | 41 |
| 3.2.3 | Kemudahan Mencapai Sarana Kesehatan terdekat Bagi Kelurahan yang Tidak Ada Sarana Kesehatan Menurut Kelurahan dan Jenis Sarana Kesehatan di Kecamatan Kepanjenkidul, 2021 <i>The Ease of Reaching the Nearest Health Facilities for Kelurahan with No Educational Facilities by Village/Kelurahan and Health Facilities Kind in Kepanjenkidul Subdistrict, 2021</i> | 43 |
| 3.2.4 | Tenaga Kesehatan Menurut Jenisnya di Puskesmas Kepanjenkidul, 2021 <i>Health Human Resources by Its Kind in Kepanjenkidul Subdistrict, 2021</i> | 45 |

| | | |
|------------|---|----|
| 3.2.5 | Persalinan dan Bayi Lahir Hidup atau mati di Puskesmas Kapanjenkidul, 2021 <i>Childbirth and alive Baby Birth or Death Baby Birth in Kapanjenkidul Public Health Center, 2021</i> | 46 |
| 3.2.6 | Pasien Menurut 10 Jenis Penyakit yang Paling Banyak Terjadi di Puskesmas Kapanjenkidul, 2021 <i>Patients by 10 Largest Kind of Diseases in Kapanjenkidul Public Health Center, 2021</i> | 47 |
| 3.2.7 | Banyaknya Kunjungan Pasien Puskesmas dan Pustu di Kecamatan Kapanjenkidul, 2020 <i>Number of Visiting of Patients in Kapanjenkidul Public Health Center, 2020</i> | 48 |
| 3.2.8 | Banyaknya Penderita Demam Berdarah Menurut Kelompok Umur di Kecamatan Kapanjenkidul, 2021 <i>Number of Patients with Dengue Fever by Age Groups in Kapanjenkidul Public Health Center, 2021</i> | 49 |
| 3.2.9 | Pendapatan di Puskesmas/Puskesmas Pembantu Menurut Jaminan Kesehatan di Kecamatan Kapanjenkidul, 2021 <i>Revenue of Public Health Center/Subsidiary Public Health Center by Health Insurance in Kapanjenkidul Subdistrict, 2021</i> | 50 |
| 3.2.10 | Kunjungan Pasien di Puskesmas/Puskesmas Pembantu Menurut Jaminan Kesehatan di Kecamatan Kapanjenkidul, 2021 <i>Patient Visits at Public Health Centers / Subsidiary Public Health Centers by Health Insurance in Kapanjenkidul Subdistrict, 2021</i> | 51 |
| 3.2.11 | Banyaknya Warga Penderita Kekurangan Gizi Menurut Kelurahan di Kecamatan Kapanjenkidul, 2021 <i>The Number of Residents With Malnutrition per Village in Kapanjenkidul District, 2021</i> | 52 |
| 3.3 | AGAMA | |
| | RELIGION | |
| 3.3.1 | Jumlah Penduduk Menurut Agama di Kecamatan Kapanjenkidul, 2021 <i>Population by Religion in Kapanjenkidul Subdistrict, 2021</i> | 53 |
| 3.3.2 | Banyaknya Tempat Peribadatan Menurut Kelurahan di Kecamatan Kapanjenkidul, 2021 <i>Number of Places of Worship by Kelurahan in Kapanjenkidul Subdistrict, 2021</i> | 55 |

3.4 KELUARGA BERENCANA (KB)

FAMILY PLANNING

| | | |
|-------|--|----|
| 3.4.1 | PUS dan Pencapaian Peserta KB Aktif di Kecamatan Kepanjenkidul, 2021 <i>Fertile Couple and Achievements of Active Family Planning in Kepanjenkidul Subdistrict, 2021</i> | 57 |
| 3.4.2 | Peserta KB Aktif Menurut Metode Kontrasepsi di Kecamatan Kepanjenkidul, 2021 <i>Participants of Active Family Planning by Contraception Methods in Kepanjenkidul Subdistrict, 2021</i> | 58 |
| 3.4.3 | Target dan Pencapaian KB Aktif di Kecamatan Kepanjenkidul, 2021 <i>Target and Achievements of Active Family Planning in Kepanjenkidul Subdistrict, 2021</i> | 59 |
| 3.4.4 | Target dan Pencapaian Metode Kontrasepsi Efektif (MKE) di Kecamatan Kepanjenkidul, 2021 <i>Target and Achievements of Effective Contraception Methods (MKE) in Kepanjenkidul Subdistrict, 2021</i> | 60 |
| 3.4.5 | PPKBD, Sub PPKBD dan Kelompok Akseptor di Kecamatan Kepanjenkidul, 2021 <i>PPKBD, Sub PPKBD and Group of Acceptor in Kepanjenkidul Subdistrict, 2021</i> | 61 |

3.5 SOSIAL LAINNYA DAN BENCANA ALAM

OTHER SOCIALS AND NATURAL DISASTER

| | | |
|-------|--|----|
| 3.5.1 | Masalah Sosial Anak di Kecamatan Kepanjenkidul, 2021 <i>Children Social Problem in Kepanjenkidul Subdistrict, 2021</i> | 62 |
| 3.5.2 | Penyandang Masalah Sosial di Kecamatan Kepanjenkidul, 2021 <i>Having Social Problem in Kepanjenkidul Subdistrict, 2021</i> | 64 |
| 3.5.3 | Banyaknya Kejadian Bencana Alam Menurut Kelurahan di Kecamatan Kepanjenkidul, 2021 <i>Number of Natural Disaster by Kelurahan in Kepanjenkidul Subdistrict, 2021</i> | 66 |
| 3.5.4 | Banyaknya Korban Jiwa Akibat Bencana Alam menurut Kelurahan dan Bencana Alam di Kecamatan Kepanjenkidul, 2021 <i>Number of Deaths Due to Natural Disasters by Kelurahan and Natural Disasters in Kepanjenkidul Subdistrict, 2021</i> | 69 |

| | | |
|------------|---|----|
| 3.5.5 | Keberadaan Fasilitas/Upaya Antisipasi/Mitigasi Bencana Alam Menurut Kelurahan di Kecamatan Kepanjenkidul, 2021 <i>Existence of Facilities/Efforts for Anticipation/Mitigation of Natural Disasters by Kelurahan in Kepanjenkidul Subdistrict, 2021</i> | 72 |
| 3.5.6 | Banyaknya Kelurahan yang memiliki Kelompok Kegiatan Olahraga Menurut Jenis olahraga dan ketersediaan Fasilitas/ Lapangan Olahraga di Kecamatan Kepanjenkidul, 2021 <i>Number of Villages that have Sports Activity Groups according to the type of sport and the availability of Sports Facilities/Fields in Kepanjenkidul Subdistrict, 2021</i> | 74 |
| 4. | PERTANIAN DAN PETERNAKAN DAN PERIKANAN /AGRICULTURE AND LIVESTOCK | |
| 4.1 | LUAS LAHAN SAWAH PADDY FIELD AREA | |
| 4.1.1 | Luas Baku Lahan Sawah di Kecamatan Kepanjenkidul (ha), 2021 <i>Paddy Field Area in Kepanjenkidul Subdistrict (ha), 2021</i> | 79 |
| 4.1.2 | Luas Panen dan Produksi Tanaman Sayuran Menurut Jenis Tanaman di Kecamatan Kepanjenkidul, 2021 <i>Paddy Field Area and Production of Vegetables by Kind of Plant in Kepanjenkidul Subdistrict (ha), 2021</i> | 80 |
| 4.1.3 | Jumlah Pohon dan Produksi Tanaman Buah-Buahan Menurut Jenis Tanaman di Kecamatan Kepanjenkidul, 2021 <i>Number of Tree and Production of Fruits by Kind of Plant in Kepanjenkidul Subdistrict, 2021</i> | 81 |
| 4.1.4 | Luas Panen Tanaman Biofarmaka Menurut Jenis Tanaman di Kecamatan Kepanjenkidul (m ²), 2018-2021 <i>Harvested Area of Medicinal Plants by Kind of Plant in Kepanjenkidul Subdistrict (m²), 2018-2021</i> | 82 |
| 4.1.5 | Produksi Tanaman Biofarmaka Menurut Jenis Tanaman di Kecamatan Kepanjenkidul (Kw), 2018-2021 <i>Production of Medicinal Plants by Kind of Plant in Kepanjenkidul Subdistrict (Kw), 2018-2021</i> | 83 |
| 4.1.6 | Luas Panen Tanaman Hias Menurut Jenis Tanaman di Kecamatan Kepanjenkidul (m ²), 2018-2021 | |

| | | |
|------------|--|----|
| | <i>Harvested Area of Ornamental Plants by Kind of Plant in Kapanjenkidul Subdistrict (m²), 2018-2021</i> | 84 |
| 4.1.7 | Produksi Tanaman Hias Menurut Jenis Tanaman di Kecamatan Kapanjenkidul (Kw), 2018-2021 <i>Production of Ornamental Plants by Kind of Plant in Kapanjenkidul Subdistrict (Kw), 2018-2021</i> | 85 |
| 4.2 | PETERNAKAN | |
| | LIVESTOCK | |
| 4.2.1 | Populasi Ternak Menurut Jenis (Ekor) di Kecamatan Kapanjenkidul, 2020-2021 <i>Population of Livestock by Its Kind (tail) in Kapanjenkidul Subdistrict, 2020-2021</i> | 86 |
| 4.2.2 | Populasi Unggas Menurut Jenis (Ekor) di Kecamatan Kapanjenkidul, 2020-2021 <i>Population of Poultry by Its Kind (tail) in Kapanjenkidul Subdistrict, 2020-2021</i> | 87 |
| 4.2.3 | Ternak Yang Dipotong Menurut Jenis (Ekor) di Kecamatan Kapanjenkidul, 2020-2021 <i>Slaughtered Livestock by Its Kind (tail) in Kapanjenkidul Subdistrict, 2020-2021</i> | 88 |
| 4.2.4 | Produksi Daging, Susu, dan Telur di Kecamatan Kapanjenkidul, 2020-2021 <i>Production of Meats, Milk and Eggs in Kapanjenkidul Subdistrict, 2020-2021</i> | 89 |
| 5. | ENERGI DAN INDUSTRI /ENERGY AND INDUSTRY | |
| 5.1 | ENERGI | |
| | ENERGY | |
| 5.1.1 | Banyaknya Keluarga Menurut Kelurahan dan Jenis Pengguna Listrik di Kecamatan Kapanjenkidul, 2021 <i>Number of Household by Kelurahan and Kind of Electricity Usage in Kapanjenkidul Subdistrict, 2021</i> | 95 |
| 5.1.2 | Banyaknya Kelurahan Menurut Keberadaan Penerangan Jalan Utama Desa/Kelurahan di Kecamatan Kapanjenkidul, 2019-2021 <i>Number of Kelurahan by The Existence of Village/Kelurahan Main</i> | |

| | Halaman Page |
|------------|-----------------|
| | 96 |
| 5.1.3 | 97 |
| 5.1.4 | 98 |
| 5.1.5 | 99 |
| 5.2 | |
| | |
| 5.2.1 | 100 |
| 5.2.2 | 101 |
| 6. | |
| | |
| 6.1 | |
| | |
| 6.1.1 | 107 |
| 6.1.2 | 108 |

6.2 TRANSPORTASI DAN KOMUNIKASI

TRANSPORTATION AND COMMUNICATION

| | | |
|-------|---|-----|
| 6.2.1 | Sarana Transportasi Antar Desa/Kelurahan Menurut Desa/Kelurahan di Kecamatan Kepanjenkidul, 2021 <i>Inter-Village/Kelurahan Transportation Facilities by Village/ Kelurahan in Kepanjenkidul Subdistrict, 2021</i> | 109 |
| 6.2.2 | Kondisi Jalan Darat Antar Desa/Kelurahan Menurut Kelurahan di Kecamatan Kepanjenkidul, 2021 <i>Condition of Inter-Village/Kelurahan Land Roads by Kelurahan in Kepanjenkidul Subdistrict, 2021</i> | 110 |
| 6.2.3 | Keberadaan Kantor Pos/Pos Pembantu/Rumah Pos dan Perusahaan/Agen Jasa Ekspedisi Swasta Menurut Kelurahan di Kecamatan Kepanjenkidul, 2021 <i>Existence of Post Office/Sub-Post/Post House and Company/Private Expedition Service Agent by Village in Kepanjenkidul Subdistrict, 2021</i> | 111 |
| 6.2.4 | Jumlah Menara dan operator Layanan Komunikasi Telepon Seluler Kondisi Sinyal telepon Seluler menurut Desa/Kelurahan di Kecamatan Kepanjenkidul, 2021 <i>Number of Towers and Cellular Telephone Communication Service Operators Cellular Phone Signal Conditions by Village/Kelurahan in Kepanjenkidul Subdistrict, 2021</i> | 112 |
| 6.2.5 | Kekuatan Sinyal Telepon Seluler dan Jenis Sinyal Internet Telepon Seluler Menurut Desa/Kelurahan di Kecamatan Kepanjenkidul, 2021 <i>Cell Phone Signal Strength and Cell Phone Internet Signal Type by Village/Kelurahan in Subdistrict Kepanjenkidul, 2021</i> | 113 |

7. KEUANGAN DAN PERDAGANGAN /FINANCE AND TRADE

7.1 KEUANGAN

FINANCE

| | | |
|-------|--|-----|
| 7.1.1 | Banyaknya Sarana Lembaga Keuangan Yang Beroperasi Menurut Kelurahan dan Jenisnya di Kecamatan Kepanjenkidul, 2021 <i>Number of Financial Institution Facilities that Operate by Village and Type in Kepanjenkidul Subdistrict, 2021</i> | 119 |
| 7.1.2 | Banyaknya Koperasi Yang Masih Aktif Menurut Kelurahan dan Jenisnya di Kecamatan Kepanjenkidul, 2021 <i>Number of Active Cooperatives by Kelurahan and Type in Kepanjenkidul Subdistrict, 2021</i> | 120 |

7.2 PERDAGANGAN

TRADE

7.2.1 Banyaknya Sarana dan Prasarana Ekonomi Menurut
Kelurahan dan Jenisnya di Kecamatan Kepanjenkidul, 2021
*Number of Economic Facilities and Infrastructure by Kelurahan and
Type in Kepanjenkidul Subdistrict, 2021* 121

<https://blitarkota.bps.go.id>

<https://blitarkota.bps.go.id>

PENJELASAN UMUM/EXPLANATORY NOTES

Tanda-tanda, satuan-satuan, dan lain-lainnya yang digunakan dalam publikasi ini adalah sebagai berikut:

Symbols, measurement units, and acronyms which are used in this publication, are as follows:

1. TANDA-TANDA/SYMBOLS

| | |
|---|-------|
| Data tidak tersedia/Data not available | : ... |
| Tidak ada atau nol /Null or zero | : - |
| Data dapat diabaikan/Data negligible | : 0 |
| Tanda decimal/Decimal point | : , |
| Data tidak dapat ditampilkan/Not applicable | : NA |
| Angka estimasi/Estimated figures | : e |
| Angka diperbaiki/Revised figures | : r |
| Angka sementara/Preliminary figures | : x |
| Angka sangat sementara/Very preliminary figures | : xx |
| Angka sangat sangat sementara/Very very preliminary figures | : xxx |

2. SATUAN/UNITS

| | |
|--|---|
| barel/barrel | : 158,99 liter/litres = 1/6,2898 m ³ |
| hektar (ha)/hectare (ha) | : 10 000 m ² |
| kilometer (km)/kilometres (km) | : 1 000 meter/meters (m) |
| knot/knot | : 1,8523 km/jam (km/hour) |
| kuintal/quintal | : 100 kg |
| KWh | : 1 000 Watt hour |
| MWh | : 1 000 KWh |
| liter (untuk beras)/litre (for rice) | : 0,80 kg |
| MMSCF | : 1/35,3 m ³ |
| metrik ton (m.ton)/metric ton (m. ton) | : 0,98421 long ton = 1 000 kg |
| ons/ounce | : 28,31 gram/grams |
| ton | : 1 000 kg |

Satuan lain: buah, dus, butir, helai/lembar, kaleng, batang, pulsa, ton kilometer (ton-km), jam, menit, persen (%).

Other units: unit, pack, pieces, sheet, tin, pulse, ton-kilometres(ton-km), hour, minute, percent (%).

Perbedaan angka di belakang koma disebabkan oleh pembulatan angka.

The difference in decimal numbers is caused by rounding.

01

GEOGRAFI DAN PEMERINTAHAN



Jumlah Stasiun Pengamatan Hujan
2 Stasiun

(Sumber : Perwakilan Badan Pengelolaan SDA Wilayah Sungai Bango Gedangan)



Luas Wilayah
10,50 Km²

(Sumber : Bagian Pemerintahan)



Jumlah Kelurahan
7 Kantor Kelurahan

(Sumber : Bagian Pemerintahan)

ULASAN**DESCRIPTION****1.1 Geografi**

Dengan luas wilayah sebesar 10,50 km², Kecamatan Kepanjenkidul menjadi kecamatan terbesar kedua di Kota Blitar. Secara administratif Kecamatan Kepanjenkidul terbagi kedalam 7 (tujuh) kelurahan. Kelurahan terluas adalah Kelurahan Sentul dengan luas 2,68 km² dan kelurahan terkecil adalah Kelurahan Kepanjenlor dengan luas 0,61 km².

1.2 Pemerintahan

Setiap kelurahan terbagi menjadi Rukun Warga (RW) dan setiap RW terbagi menjadi Rukun Tetangga (RT). Pada tahun 2021 Kecamatan Kepanjenkidul terbagi menjadi 64 RW dan 214 RT.

1. Geography

With area only 10,50 km² Kepanjenkidul Subdistrict becomes the second largest Subdistrict in Blitar Municipality. Administratively Kepanjenkidul Subdistrict was divided into 7 (seven) kelurahan. The widest kelurahan is Sentul Kelurahan with the area 2.68 km² and the smallest is Kepanjenlor Kelurahan with area 0.61 km².

1.2 Government

Each kelurahan is divided into Neighborhood Associations (RW) and each RW is divided into Neighborhood Units (RT). In 2021 Kepanjenkidul Subdistrict is divided into 64 RW and 214 RT.

1.1 GEOGRAFI GEOGRAPHY

Tabel 1.1.1 **Luas Daerah Menurut Desa/Kelurahan di Kecamatan Kapanjenkidul, 2021**
Table 1.1.1 **Total Area by Village/Kelurahan in Kapanjenkidul Subdistrict, 2021**

| Desa/Kelurahan <i>Village/Kelurahan</i> | Luas <i>Total Area</i> (km ² /sq.km) | Persentase terhadap Luas <i>Percentage to Subdistrict's</i> Kecamatan <i>Area</i> |
|--|---|--|
| (1) | (2) | (3) |
| 001. Kapanjenkidul | 0,87 | 8,29 |
| 002. Kapanjenlor | 0,61 | 5,81 |
| 003. Kauman | 0,68 | 6,48 |
| 004. Bendo | 1,52 | 14,48 |
| 005. Tanggung | 2,23 | 21,24 |
| 006. Sentul | 2,68 | 25,52 |
| 007. Ngadirejo | 1,91 | 18,19 |
| Kecamatan Kapanjenkidul | 10,50 | 100,00 |

Sumber/Source : Bagian Pemerintahan, Pemerintah Kota Blitar/ *Governance Section of Blitar Municipality Government*

Tabel
Table 1.1.2

Keadaan Geografi Kecamatan Kepanjenkidul, 2021
Geography Condition in Kepanjenkidul Subdistrict, 2021

| Uraian Description | Penjelasan Explanation |
|-------------------------------------|---|
| (1) | (2) |
| 1. Luas Wilayah Kecamatan | 10,50 Km ² |
| 2. Jumlah kelurahan | 7 Kelurahan |
| 3. Jumlah Penduduk | 45.281 jiwa |
| 4. Kepadatan Penduduk | 4.311 jiwa/km ² |
| 5. Jumlah Keluarga | 15.076 KK |
| 6. Ketinggian dari permukaan laut | 169 m |
| 7. Batas Wilayah | |
| - Sebelah Utara | Kec. Nglegok, Kab. Blitar |
| - Sebelah Timur | Kec. Sananwetan, Kota Blitar |
| - Sebelah selatan | Kec. Sukorejo, Kota Blitar |
| - Sebelah barat | Kec. Sukorejo, Kota Blitar |

Sumber/Source : BPS/ BPS-Statistics Indonesia;
Dinas Kependudukan dan Catatan Sipil Kota Blitar/ Population and Civil Registration Agency of Blitar Municipality;
Bagian Pemerintahan, Pemerintah Kota Blitar/ Governance Section of Blitar Municipality Government

Tabel 1.1.3 **Jarak ke Kantor Kecamatan dan Kantor Walikota Menurut Kelurahan di Kecamatan Kepanjenkidul**
Distance to Subdistrict Office and Mayor's Office From Villages in Kepanjenkidul Subdistrict

| Kelurahan Kelurahan | Jarak ke Kantor Camat (Km)/ Distance to Subdistrict Office | Jarak ke Kantor Walikota (Km)/ Distance to Mayor's Office |
|------------------------|--|--|
| (1) | (2) | (3) |
| 001. Kepanjenkidul | 3 | 1 |
| 002. Kepanjenlor | 1 | 1 |
| 003. Kauman | 1 | 1 |
| 004. Bendo | 1 | 2 |
| 005. Tanggung | 2 | 3 |
| 006. Sentul | 2 | 4 |
| 007. Ngadirejo | 3 | 4 |

Sumber/Source : BPS, Pendataan Potensi Desa (Podes)/ BPS-Statistics Indonesia, *Village Potential Data Collection*

Tabel
Table 1.1.4**Jumlah Curah Hujan dan Jumlah Hari Hujan di Kecamatan Kapanjenkidul, 2021**
Number of Precipitation and Number of Rainy Days in Kapanjenkidul Subdistrict, 2021

| Bulan Month | Stasiun Pengamatan Observation Station | Jumlah Curah Hujan Number of Precipitation (mm) | Jumlah Hari Hujan Average of Rainy Days |
|--------------------------------|---|---|--|
| (1) | (2) | (3) | (4) |
| Januari/January | 2 | 826 | 36 |
| Februari/February | 2 | 907 | 34 |
| Maret/March | 2 | 743 | 31 |
| April/April | 2 | 358 | 23 |
| Mei/May | 2 | 88 | 5 |
| Juni/June | 2 | 240 | 18 |
| Juli/July | 2 | 19 | 2 |
| Agustus/August | 2 | 32 | 5 |
| September/September | 2 | 32 | 13 |
| Oktober/October | 2 | 301 | 9 |
| November/November | 2 | 1 314 | 49 |
| Desember/December | 2 | 350 | 20 |
| Kecamatan Kapanjenkidul | 2 | 5 210 | 245 |

Sumber/Source : Perwakilan Badan Pengelolaan SDA Wilayah Sungai Bango Gedangan/ Representative of Natural Resources Management Office of Sungai Bango Gedangan

1.2 PEMERINTAHAN GOVERNMENT

Tabel
Table 1.2.1 **Jumlah Rukun Tetangga (RT) Menurut Kelurahan di Kecamatan Kepanjenkidul, 2021**
Number of Neighbourhood Units by Kelurahan in Kepanjenkidul Subdistrict, 2021

| Kelurahan Kelurahan | Rukun Tetangga (RT) Neighbourhood Units |
|--------------------------------|--|
| (1) | (2) |
| 001. Kepanjenkidul | 47 |
| 002. Kepanjenlor | 28 |
| 003. Kauman | 30 |
| 004. Bendo | 28 |
| 005. Tanggung | 32 |
| 006. Sentul | 31 |
| 007. Ngadirejo | 18 |
| Kecamatan Kepanjenkidul | 214 |

Sumber/ Source : Bagian Pemerintahan, Pemerintah Kota Blitar/ Governance Section of Blitar Municipality Government

Tabel
Table 1.2.2**Jumlah Rukun Warga (RW) Menurut Kelurahan di
Kecamatan Kepanjenkidul, 2021**
*Number of Neighbourhood Associations by Kelurahan in
Kepanjenkidul Subdistrict, 2021*

| Kelurahan Kelurahan | Rukun Warga (RW) Neighbourhood Associations |
|--------------------------------|--|
| (1) | (2) |
| 001. Kepanjenkidul | 14 |
| 002. Kepanjenlor | 6 |
| 003. Kauman | 9 |
| 004. Bendo | 9 |
| 005. Tanggung | 11 |
| 006. Sentul | 9 |
| 007. Ngadirejo | 6 |
| Kecamatan Kepanjenkidul | 64 |

Sumber/Source : Bagian Pemerintahan, Pemerintah Kota Blitar/ *Governance Section of Blitar Municipality Government*

Tabel
Table 1.2.3

**Jumlah Aparat Pemerintahan Menurut Kelurahan di
Kecamatan Kepanjenkidul, 2021**
Officer of Village by Sex in Kepanjenkidul Subdistrict, 2021

| Kelurahan Kelurahan | Lurah Chief | Sekretaris Kelurahan Secretary | Kasi Tata Pemerintahan dan Ketertiban | Kasi Perekonomian dan Kesejahteraan | Kasi Pemberdayaan Masyarakat dan Pembangunan |
|------------------------------------|----------------|--------------------------------------|---|--|---|
| (1) | | | | | (2) |
| 001. Kepanjenkidul | 1 | 1 | 1 | 1 | 1 |
| 002. Kepanjenlor | 1 | 1 | 1 | 1 | 1 |
| 003. Kauman | 1 | 1 | 1 | 1 | 1 |
| 004. Bendo | 1 | 1 | 1 | 1 | 1 |
| 005. Tanggung | 1 | 1 | 1 | 1 | 1 |
| 006. Sentul | 1 | 1 | 1 | 1 | 1 |
| 007. Ngadirejo | 1 | 1 | 1 | 1 | 1 |
| Kecamatan Kepanjenkidul | 7 | 7 | 7 | 7 | 7 |

Sumber/Source : Bagian Pemerintahan, Pemerintah Kota Blitar/ *Governance Section of Blitar Municipality Government*


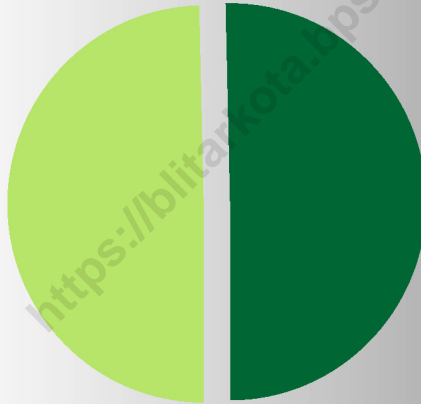
02

PENDUDUK



50,36 %

49,64 %



**Jumlah Penduduk Kecamatan Kepanjenkidul 2021
sebanyak 45.271 jiwa**

Sex Ratio
98,57 %



Kepadatan
4.311 orang/km²



Jumlah KK
15.076 KK



Usia Produktif
15-64 tahun
69,84 %



(Sumber : Dinas Kependudukan dan Catatan Sipil)

ULASAN**DESCRIPTION****2.1 Penduduk**

Berdasarkan hasil registrasi penduduk oleh Dinas Kependudukan dan Pencatatan Sipil Kota Blitar jumlah penduduk di Kecamatan Kepanjenkidul sebanyak 45.271 jiwa. Laju pertumbuhan penduduk selama sepuluh tahun terakhir (2010-2021) mencapai -0,304 persen.

Rasio jenis kelamin penduduk Kecamatan Kepanjenkidul pada tahun 2021 sebesar 98,57 persen yang artinya dari setiap 100 penduduk perempuan terdapat 98 penduduk laki-laki. Sedangkan untuk kepadatan penduduk mencapai 4.311 penduduk per km².

Ada empat faktor yang mempengaruhi laju pertumbuhan penduduk yaitu kelahiran, kematian, penduduk datang, dan penduduk pindah. Keempat faktor tersebut berdasarkan data Dinas Kependudukan dan Catatan Sipil selama tahun 2021.

3.1 Population

Based on on data of Population and Civil Registration Agency of Blitar Municipality, the number of population of Kepanjenkidul Subdistrict were 45,271 peoples. The population growth during ten years (2010-2021) was -0.304 percent.

Sex ratio of Kepanjenkidul Subdistrict population in the year 2021 was 98.57 percent that mean for every 100 female population there were 98 male population. While population density reached 4,311 peoples per sq.km.

There are four factors affecting the rate of population growth which is birth, mortality, inmover and outmover population. Data based on data of Population and Civil Registration Agency of Blitar Municipality during the year 2021.

2.1 PENDUDUK POPULATION

Tabel 2.1.1 **Penduduk, Laju Pertumbuhan Penduduk, Distribusi Persentase Penduduk, Kepadatan Penduduk, Rasio Jenis Kelamin Penduduk Menurut Desa/Kelurahan di Kecamatan Kepanjenkidul, 2021**
Population, Population Growth Rate, Percentage Distribution of Population, Population Density, and Population Sex Ratio by Village/Kelurahan in Kepanjenkidul Subdistrict, 2021

| Desa/Kelurahan Village/Kelurahan | Penduduk (ribu) Population (thousand) | Laju Pertumbuhan Penduduk per Tahun 2010–2021 ^{2,1} Population Growth Rate (%) 2010–2021 |
|-------------------------------------|--|--|
| (1) | (2) | (3) |
| 001. Kepanjenkidul | 8,01 | - |
| 002. Kepanjenlor | 5,78 | - |
| 003. Kauman | 6,82 | - |
| 004. Bendo | 6,30 | - |
| 005. Tanggung | 6,23 | - |
| 006. Sentul | 8,38 | - |
| 007. Ngadirejo | 3,76 | - |
| Kecamatan Kepanjenkidul | 45,27 | -0,304 |

Lanjutan Tabel/*Continued Table 2.1.1*

| Desa/Kelurahan Village/Kelurahan | Persentase Penduduk Percentage of Total Population | Kepadatan Penduduk (per km²)⁴ Population Density per sq.km | Rasio Jenis Kelamin Sex Ratio |
|---|---|---|--|
| (1) | (4) | (5) | (6) |
| 001. Keparjenkidul | 5,50 | 9 240 | 95,44 |
| 002. Keparjenlor | 8,71 | 9 431 | 99,89 |
| 003. Kauman | 8,84 | 10 025 | 99,05 |
| 004. Bendo | 13,06 | 4 148 | 99,27 |
| 005. Tanggung | 24,93 | 2 230 | 99,42 |
| 006. Sentul | 18,90 | 3 124 | 100,32 |
| 007. Ngadirejo | 20,06 | 1 968 | 97,78 |
| Kecamatan Keparjenkidul | 100 | 4 311 | 98,57 |

Sumber/*Source* : Dinas Kependudukan dan Pencatatan Sipil Kota Blitar/*Population and Civil Registration Agency of Blitar Municipality*

Tabel 2.1.2 **Jumlah Penduduk Menurut Kelompok Umur dan Jenis Kelamin di Kecamatan Kepanjenkidul, 2021**
Table *Population by Age Groups and Sex in Kepanjenkidul Subdistrict, 2021*

| Kelompok Umur <i>Ages</i> | Jenis Kelamin/Sex | | |
|--------------------------------|--------------------------|----------------------------|------------------------|
| | Laki-Laki <i>Male</i> | Perempuan <i>Female</i> | Jumlah <i>Total</i> |
| (1) | (2) | (3) | (4) |
| 0-14 | 5 169 | 4 921 | 10 090 |
| 15-64 | 15 712 | 15 904 | 31 616 |
| 65+ | 1 591 | 1 974 | 3 565 |
| Kecamatan Kepanjenkidul | 22 472 | 22 799 | 45 271 |

Sumber/Source : Dinas Kependudukan dan Pencatatan Sipil Kota Blitar/*Population and Civil Registration Agency of Blitar Municipality*

Tabel
Table 2.1.3

**Jumlah KK Menurut Desa/Kelurahan di Kecamatan
Kepanjenkidul, 2021**
*Number of Household by Village/Kelurahan in
Kepanjenkidul Subdistrict, 2021*

| Desa/Kelurahan <i>Village/Kelurahan</i> | Jumlah KK <i>Number of Household</i> |
|---|--|
| (1) | (2) |
| 001. Kepanjenkidul | 2 788 |
| 002. Kepanjenlor | 1 991 |
| 003. Kauman | 2 177 |
| 004. Bendo | 2 082 |
| 005. Tanggung | 2 041 |
| 006. Sentul | 2 745 |
| 007. Ngadirejo | 1 252 |
| Kecamatan Kepanjenkidul | 15 076 |

Sumber/Source: Dinas Kependudukan dan Pencatatan Sipil Kota Blitar/*Population and Civil Registration Agency of Blitar Municipality*

Tabel 2.1.4 Kelahiran Penduduk Menurut Jenis Kelamin dan Desa/
Table Kelurahan di Kecamatan Kepanjenkidul, 2021
*The Number of Birth by Sex and Village/Kelurahan in
 Kepanjenkidul Subdistrict, 2021*

| Desa/Kelurahan Village/Kelurahan | Laki-Laki Male | Perempuan Female | Jumlah Total |
|-------------------------------------|-------------------|---------------------|-----------------|
| (1) | (2) | (3) | (4) |
| 001. Kepanjenkidul | 31 | 38 | 69 |
| 002. Kepanjenlor | 30 | 23 | 35 |
| 003. Kauman | 28 | 25 | 53 |
| 004. Bendo | 40 | 39 | 79 |
| 005. Tanggung | 35 | 37 | 72 |
| 006. Sentul | 41 | 55 | 96 |
| 007. Ngadirejo | 13 | 20 | 33 |
| Kecamatan Kepanjenkidul | 218 | 237 | 455 |

Sumber/Source : Dinas Kependudukan dan Pencatatan Sipil Kota Blitar/Population and Civil Registration Agency of Blitar Municipality

Tabel
Table 2.1.5

**Kematian Penduduk Menurut Jenis Kelamin dan Desa/
Kelurahan di Kecamatan Kepanjenkidul, 2021**
*The Number of Death by Sex and Village/Kelurahan in
Kepanjenkidul Subdistrict, 2021*

| Desa/Kelurahan <i>Village/Kelurahan</i> | Laki-Laki <i>Male</i> | Perempuan <i>Female</i> | Jumlah <i>Total</i> |
|---|---------------------------------|-----------------------------------|-------------------------------|
| (1) | (2) | (3) | (4) |
| 001. Kepanjenkidul | 59 | 69 | 128 |
| 002. Kepanjenlor | 34 | 38 | 72 |
| 003. Kauman | 52 | 63 | 115 |
| 004. Bendo | 48 | 51 | 99 |
| 005. Tanggung | 53 | 44 | 97 |
| 006. Sentul | 71 | 65 | 136 |
| 007. Ngadirejo | 27 | 27 | 54 |
| Kecamatan Kepanjenkidul | 344 | 357 | 701 |

Sumber/Source: Dinas Kependudukan dan Pencatatan Sipil Kota Blitar/*Population and Civil Registration Agency of Blitar Municipality*

Tabel
Table 2.1.6**Penduduk Datang Menurut Jenis Kelamin dan Desa/
Kelurahan di Kecamatan Kepanjenkidul, 2021**
*Move-in Population by Sex and Village/Kelurahan in
Kepanjenkidul Subdistrict, 2021*

| Desa/Kelurahan <i>Village/Kelurahan</i> | Laki-Laki <i>Male</i> | Perempuan <i>Female</i> | Jumlah <i>Total</i> |
|---|---------------------------------|-----------------------------------|-------------------------------|
| (1) | (2) | (3) | (4) |
| 001. Kepanjenkidul | 78 | 111 | 189 |
| 002. Kepanjenlor | 101 | 99 | 200 |
| 003. Kauman | 48 | 51 | 99 |
| 004. Bendo | 83 | 86 | 169 |
| 005. Tanggung | 68 | 78 | 146 |
| 006. Sentul | 112 | 113 | 225 |
| 007. Ngadirejo | 35 | 30 | 65 |
| Kecamatan Kepanjenkidul | 525 | 568 | 1 093 |

Sumber/Source : Dinas Kependudukan dan Pencatatan Sipil Kota Blitar/*Population and Civil Registration Agency of Blitar Municipality*

Tabel
Table 2.1.7**Penduduk Pindah Menurut Jenis Kelamin dan Desa/
Kelurahan di Kecamatan Kapanjenkidul, 2021**
*Move-out Population by Sex and Village/Kelurahan in
Kapanjenkidul Subdistrict, 2021*

| Desa/Kelurahan <i>Village/Kelurahan</i> | Laki-Laki <i>Male</i> | Perempuan <i>Female</i> | Jumlah <i>Total</i> |
|---|---------------------------------|-----------------------------------|-------------------------------|
| (1) | (2) | (3) | (4) |
| 001. Kapanjenkidul | 95 | 124 | 219 |
| 002. Kapanjenlor | 102 | 113 | 215 |
| 003. Kauman | 61 | 74 | 135 |
| 004. Bendo | 53 | 81 | 134 |
| 005. Tanggung | 38 | 39 | 77 |
| 006. Sentul | 55 | 78 | 133 |
| 007. Ngadirejo | 32 | 31 | 63 |
| Kecamatan Kapanjenkidul | 436 | 540 | 976 |

Sumber/Source: Dinas Kependudukan dan Pencatatan Sipil Kota Blitar/*Population and Civil Registration Agency of Blitar Municipality*

03

SOSIAL DAN KETENAGAKERJAAN

Jumlah Sekolah



| | | | | | |
|------------|-----------|------------|----------|-----------|----------|
| SD | 21 | MI | 2 | MA | 3 |
| SMP | 8 | Mts | 3 | | |
| SMA | 3 | SMK | 6 | | |

(Sumber : Potensi Desa, BPS)

Kasus Anak



Kasus 10

(Sumber : Dinas Sosial)

Tenaga Kesehatan



| | |
|----------------|-----------|
| Dokter | 5 |
| Bidan | 16 |
| Perawat | 26 |
| Lainnya | 2 |

(Sumber : Puskesmas Kapanjenkidul)

Penganut Agama



| | |
|------------------|---------------|
| Islam | 91,93% |
| Protestan | 3,38% |
| Katolik | 3,94% |

| | |
|-----------------|--------------|
| Hindu | 0,03% |
| Budha | 0,59% |
| Konghucu | 0,12% |

(Sumber : Dinas Kependudukan dan Catatan Sipil)

Persentase Peserta KB



73,48%

(Sumber : Dinas P3A2KB)

ULASAN**DESCRIPTION****3.1 Pendidikan**

Berdasarkan data Podes 2021, di Kecamatan Kepanjenkidul tersedia fasilitas pendidikan sejumlah 21 Sekolah dasar (SD), 2 Madrasah Ibtidaiyah (MI), 8 Sekolah Menengah Pertama (SMP), 3 Madrasah Tsanawiyah (MTs), 4 Sekolah Menengah Atas (SMA), 3 Madrasah Aliyah (MA), dan 6 Sekolah Menengah Kejuruan (SMK).

3.2 Kesehatan

Fasilitas kesehatan di Kecamatan Kepanjenkidul semakin banyak dan dekat, antara lain dengan tersedianya 9 fasilitas kesehatan yang tersebar di sebagian besar kelurahan.

3.3 Agama

Berdasarkan data kependudukan semester 2 tahun 2021 di Dinas Kependudukan dan Catatan Sipil Kota Blitar, jumlah penduduk yang menganut agama Islam di Kecamatan Kepanjenkidul mencapai 91,93 persen. Sedangkan sisanya beragama Kristen (3,38 persen), Katolik (3,94 persen), Hindu (0,03 persen), Budha (0,59 persen), dan lainnya (0,12).

3.4 Keluarga Berencana (KB)

Komposisi metode kontrasepsi yang digunakan peserta KB Aktif di Kecamatan Kepanjenkidul masih seperti tahun-tahun sebelumnya yaitu didominasi oleh metode suntik dan diikuti oleh metode IUD, Pil, Kontap P/L, Kondom, dan Implan. Pengguna

3.1 Education

Based on Village Potential Data Collection 2021 result, there were education facilities in Kepanjenkidul Subdistrict as many as 21 primary schools, 2 Madrasah Ibtidaiyah, 8 Secondary Schools, 3 Madrasah Tsanawiyah, 4 High Schools, 3 Madrasah Aliyah, and 6 Vocational High Schools.

3.2 Health

Health facilities in Kepanjenkidul Subdistrict are getting more and more close, among others, by the availability of 9 Public Health Center spread across most of the kelurahan.

3.3 Religion

Based on population data for the second semester of 2021 at the Population and Civil Registry Office of Blitar Municipality, the number of people who adhere to Islam in Kepanjenkidul Subdistrict reached 91.93 percent. While the rest are Christians (3.38 percent), Catholics (3.94 percent), Hindus (0.03 percent), Buddhists (0.59 percent), and others (0.12).

3.4 Family Planning Program

The composition of contraceptive methods used by active family planning participants in Kepanjenkidul Subdistrict is still the same as in previous years, which is dominated by the injection method and followed by the IUD, Pills, P/L contraceptives, condoms, and

kontrasepsi suntik mencapai 33,79 persen dari total peserta KB aktif.

implants. Injecting contraceptive users reach 33.79 percent of the total active family planning participants.

3.5 Sosial Lainnya

Berdasarkan data Dinas Sosial Kota Blitar, selama tahun 2021 tercatat ada 10 kasus masalah sosial anak di Kecamatan Kepanjenkidul. Kasus tersebut meliputi anak jalanan, balita terlantar, anak terlantar, anak berhadapan dengan hukum, anak yang menjadi korban tindak kekerasan, dan anak yang memerlukan perlindungan khusus.

3.5 Other Socials

Based on data from the Social Office of Blitar Municipality, during 2021 there were 10 cases of child social problems in Kepanjenkidul Subdistrict. These cases include street children, neglected toddlers, neglected children, children in conflict with the law, children who are victims of violence, and children who need special protection

3.1 PENDIDIKAN EDUCATION

Tabel 3.1.1 Banyaknya Desa/Kelurahan yang Memiliki Fasilitas Sekolah Menurut Tingkat Pendidikan di Kecamatan Kepanjenkidul, 2019-2021
Number of Villages Having Educational Facilities in Kepanjenkidul Subdistrict, 2019-2021

| Fasilitas Sekolah/ School Facility | 2019 | 2020 | 2021 |
|------------------------------------|------|------|------|
| (1) | (2) | (3) | (4) |
| SD/Primary School | 7 | 7 | 7 |
| SMP/Junior High School | 6 | 6 | 6 |
| SMA/ Senior High School | 6 | 6 | 5 |
| SMK/ Vocational School | 4 | 4 | 4 |
| Perguruan Tinggi/ College | 2 | 2 | 2 |

Sumber/ Source: BPS, Pendataan Potensi Desa (Podes)/ BPS-Statistics Indonesia, Village Potential Data Collection

Tabel
Table 3.1.2**Banyaknya Sekolah Dasar (SD) Menurut Kelurahan di Kecamatan Kepanjenkidul, 2021**
Number of Primary Schools by Village/Kelurahan in Kepanjenkidul Subdistrict, 2021

| Desa/Kelurahan Village/Kelurahan | Sekolah/Schools | | |
|-------------------------------------|-----------------|----------------|--------------|
| | Negeri/Public | Swasta/Private | Jumlah/Total |
| (1) | (2) | (3) | (4) |
| 001. Kepanjenkidul | 2 | - | 2 |
| 002. Kepanjenlor | 3 | 2 | 5 |
| 003. Kauman | 2 | 1 | 3 |
| 004. Bendo | 3 | - | 3 |
| 005. Tanggung | 2 | - | 2 |
| 006. Sentul | 4 | - | 4 |
| 007. Ngadirejo | 2 | - | 2 |
| Kecamatan Kepanjenkidul | 18 | 3 | 21 |

Sumber/ Source: BPS, Pendataan Potensi Desa (Podes)/ BPS-Statistics Indonesia, Village Potential Data Collection

Tabel
Table 3.1.3

Banyaknya Madrasah Ibtidaiyah (MI) Menurut Kelurahan di Kecamatan Keparjenkidul, 2021
Number of Madrasah Ibtidaiyah (MI) by Village/Kelurahan in Keparjenkidul Subdistrict, 2021

| Desa/Kelurahan Village/Kelurahan | Sekolah/Schools | | |
|-------------------------------------|-----------------|----------------|--------------|
| | Negeri/Public | Swasta/Private | Jumlah/Total |
| (1) | (2) | (3) | (4) |
| 001. Keparjenkidul | - | - | - |
| 002. Keparjenlor | - | - | - |
| 003. Kauman | - | - | - |
| 004. Bendo | - | - | - |
| 005. Tanggung | - | 1 | 1 |
| 006. Sentul | - | - | - |
| 007. Ngadirejo | - | 1 | 1 |
| Kecamatan Keparjenkidul | - | 2 | 2 |

Sumber/ Source: BPS, Pendataan Potensi Desa (Podes)/ BPS-Statistics Indonesia, Village Potential Data Collection

Tabel 3.1.4 Banyaknya Sekolah Menengah Pertama (SMP) Menurut Kelurahan di Kecamatan Kepanjenkidul, 2021
Table 3.1.4 Number of Secondary Schools by Village/Kelurahan in Kepanjenkidul Subdistrict, 2021

| Desa/Kelurahan Village/Kelurahan | Sekolah/Schools | | |
|-------------------------------------|-----------------|----------------|--------------|
| | Negeri/Public | Swasta/Private | Jumlah/Total |
| (1) | (2) | (3) | (4) |
| 001. Kepanjenkidul | 2 | - | 2 |
| 002. Kepanjenlor | 1 | 2 | 3 |
| 003. Kauman | - | 2 | 2 |
| 004. Bendo | - | - | - |
| 005. Tanggung | 1 | - | 1 |
| 006. Sentul | - | - | - |
| 007. Ngadirejo | - | - | - |
| Kecamatan Kepanjenkidul | 4 | 4 | 8 |

Sumber/ Source: BPS, Pendataan Potensi Desa (Podes)/ BPS-Statistics Indonesia, Village Potential Data Collection

Tabel
Table 3.1.5**Banyaknya Madrasah Tsanawiyah (MTs) Menurut
Kelurahan di Kecamatan Kapanjenkidul, 2021**
**Number of Madrasah Tsanawiyah (MTs) by Village/
Kelurahan in Kapanjenkidul Subdistrict, 2021**

| Desa/Kelurahan Village/Kelurahan | Sekolah/Schools | | |
|-------------------------------------|-----------------|----------------|--------------|
| | Negeri/Public | Swasta/Private | Jumlah/Total |
| (1) | (2) | (3) | (4) |
| 001. Kapanjenkidul | - | - | - |
| 002. Kapanjenlor | - | - | - |
| 003. Kauman | - | - | - |
| 004. Bendo | 1 | 1 | 2 |
| 005. Tanggung | - | - | - |
| 006. Sentul | - | - | - |
| 007. Ngadirejo | - | 1 | 1 |
| Kecamatan Kapanjenkidul | 1 | 2 | 3 |

Sumber/ Source: BPS, Pendataan Potensi Desa (Podes)/ BPS-Statistics Indonesia, Village Potential Data Collection

Tabel 3.1.6 Banyaknya Sekolah Menengah Atas (SMA) Menurut Kelurahan di Kecamatan Kepanjenkidul, 2021
Table 3.1.6 Number of High Schools by Village/Kelurahan in Kepanjenkidul Subdistrict, 2021

| Desa/Kelurahan Village/Kelurahan | Sekolah/Schools | | |
|-------------------------------------|-----------------|----------------|--------------|
| | Negeri/Public | Swasta/Private | Jumlah/Total |
| (1) | (2) | (3) | (4) |
| 001. Kepanjenkidul | 1 | - | 1 |
| 002. Kepanjenlor | - | 1 | 1 |
| 003. Kauman | - | - | - |
| 004. Bendo | - | - | - |
| 005. Tanggung | 1 | - | 1 |
| 006. Sentul | - | - | - |
| 007. Ngadirejo | - | - | - |
| Kecamatan Kepanjenkidul | 2 | 1 | 3 |

Sumber/ Source: BPS, Pendataan Potensi Desa (Podes)/ BPS-Statistics Indonesia, Village Potential Data Collection

Tabel
Table 3.1.7

Banyaknya Madrasah Aliyah (MA) Menurut Kelurahan di Kecamatan Kepanjenkidul, 2021
Number of Madrasah Aliyah (MA) by Village/Kelurahan in Kepanjenkidul Subdistrict, 2021

| Desa/Kelurahan Village/Kelurahan | Sekolah/Schools | | |
|-------------------------------------|-----------------|----------------|--------------|
| | Negeri/Public | Swasta/Private | Jumlah/Total |
| (1) | (2) | (3) | (4) |
| 001. Kepanjenkidul | - | - | - |
| 002. Kepanjenlor | - | - | - |
| 003. Kauman | - | 2 | 2 |
| 004. Bendo | - | 1 | 1 |
| 005. Tanggung | - | - | - |
| 006. Sentul | - | - | - |
| 007. Ngadirejo | - | - | - |
| Kecamatan Kepanjenkidul | 0 | 3 | 3 |

Sumber/ Source: BPS, Pendataan Potensi Desa (Podes)/ BPS-Statistics Indonesia, Village Potential Data Collection

Tabel
Table 3.1.8**Banyaknya Sekolah Menengah Kejuruan (SMK) Menurut Kelurahan di Kecamatan Kepanjenkidul, 2021**
Number of Vocational High Schools by Village/Kelurahan in Kepanjenkidul Subdistrict, 2021

| Desa/Kelurahan Village/Kelurahan | Sekolah/Schools | | |
|-------------------------------------|-----------------|----------------|--------------|
| | Negeri/Public | Swasta/Private | Jumlah/Total |
| (1) | (2) | (3) | (4) |
| 001. Kepanjenkidul | - | 2 | 2 |
| 002. Kepanjenlor | - | 2 | 2 |
| 003. Kauman | - | 1 | 1 |
| 004. Bendo | - | - | - |
| 005. Tanggung | - | 1 | 1 |
| 006. Sentul | - | - | - |
| 007. Ngadirejo | - | - | - |
| Kecamatan Kepanjenkidul | 0 | 6 | 6 |

Sumber/ Source: BPS, Pendataan Potensi Desa (Podes)/ BPS-Statistics Indonesia, Village Potential Data Collection

Tabel
Table 3.1.9**Banyaknya Akademi/ Perguruan Tinggi Menurut
Kelurahan di Kecamatan Kepanjenkidul, 2021**
**Number of College by Village/Kelurahan in Kepanjenkidul
Subdistrict, 2021**

| Desa/Kelurahan Village/Kelurahan | Sekolah/Schools | | |
|-------------------------------------|-----------------|----------------|--------------|
| | Negeri/Public | Swasta/Private | Jumlah/Total |
| (1) | (2) | (3) | (4) |
| 001. Kepanjenkidul | - | 1 | 1 |
| 002. Kepanjenlor | 1 | 1 | 2 |
| 003. Kauman | - | - | - |
| 004. Bendo | - | - | - |
| 005. Tanggung | - | - | - |
| 006. Sentul | - | - | - |
| 007. Ngadirejo | - | - | - |
| Kecamatan Kepanjenkidul | 1 | 2 | 3 |

Sumber/ Source: BPS, Pendataan Potensi Desa (Podes)/ BPS-Statistics Indonesia, Village Potential Data Collection

Tabel
Table 3.1.10

Kemudahan Untuk Mencapai Sarana Pendidikan Terdekat Bagi Kelurahan yang Tidak Ada Sarana Pendidikan Menurut Desa/Kelurahan dan Jenjang Pendidikan di Kecamatan Kepanjenkidul, 2021
The Ease of Reaching the Nearest Educational Facilities for Kelurahan with No Educational Facilities by Village/ Kelurahan and Educational Level in Kepanjenkidul Subdistrict, 2021

| Desa/Kelurahan Village/Kelurahan | Sekolah/Schools | | | |
|-------------------------------------|--------------------------|--------------|--------------------------|--------------|
| | SD Primary Schools | MI MI | SMP Secondary Schools | MTs MTs |
| (1) | (2) | (3) | (4) | (5) |
| 001. Kepanjenkidul | - | sangat mudah | - | sangat mudah |
| 002. Kepanjenlor | - | mudah | - | mudah |
| 003. Kauman | - | sangat mudah | - | sangat mudah |
| 004. Bendo | - | mudah | mudah | - |
| 005. Tanggung | - | - | - | mudah |
| 006. Sentul | - | mudah | mudah | mudah |
| 007. Ngadirejo | - | - | mudah | - |
| Kecamatan Kepanjenkidul | | | | |

Lanjutan Tabel/*Continued Table* 3.1.9

| Desa/Kelurahan <i>Village/Kelurahan</i> | Sekolah/Schools | | | |
|--|----------------------------|-----------------|---|---|
| | SMA <i>High Schools</i> | MA <i>MA</i> | SMK <i>Vocational High Schools</i> | Akademi/ <i>Perguruan Tinggi College</i> |
| (1) | (2) | (3) | (4) | (5) |
| 001. Kepanjenkidul | - | sangat mudah | - | - |
| 002. Kepanjenlor | - | mudah | - | - |
| 003. Kauman | sangat mudah | - | - | sangat mudah |
| 004. Bendo | mudah | - | mudah | mudah |
| 005. Tanggung | | mudah | | mudah |
| 006. Sentul | mudah | mudah | mudah | mudah |
| 007. Ngadirejo | mudah | mudah | mudah | mudah |
| Kecamatan Kepanjenkidul | | | | |

Sumber/ *Source*: BPS, Pendataan Potensi Desa (Podes)/ *BPS-Statistics Indonesia, Village Potential Data Collection*

Tabel 3.1.11 **Jumlah Guru Menurut Tingkat Pendidikan di Kecamatan Kepanjenkidul, 2021**
Table 3.1.11 **Number of Teacher by Educational Level in Kepanjenkidul Subdistrict, 2021**

| Tingkat Pendidikan Educational Level | Guru ¹ / Teacher ¹ | | | | | |
|---|--|------------|----------------|------------|--------------|--------------|
| | Negeri/Public | | Swasta/Private | | Jumlah/Total | |
| | 2020/2021 | 2021/2022 | 2020/2021 | 2021/2022 | 2020/2021 | 2021/2022 |
| (1) | (2) | (3) | (4) | (5) | (6) | (7) |
| TK/ Kindergarten | 28 | 21 | 84 | 84 | 119 | 112 |
| RA/ Raudhatul Athfal | - | - | 13 | 14 | 13 | 14 |
| SD/ Primary School | 224 | 197 | 81 | 85 | 305 | 282 |
| MI/ Madrasah Ibtidaiyah | - | - | 39 | 57 | 39 | 57 |
| SMP/ Junior High School | 148 | 203 | 51 | 43 | 199 | 246 |
| MTs/ Madrasah Tsanawiyah | 47 | 61 | 52 | 71 | 99 | 132 |
| SMA/ Senior High School | 114 | 104 | 21 | 23 | 135 | 127 |
| SMK/ Vocational School | - | - | 262 | 260 | 262 | 260 |
| MA/ Madrasah Aliyah | - | - | 77 | 84 | 77 | 84 |
| Kecamatan Kepanjenkidul | 561 | 586 | 680 | 721 | 1 248 | 1 314 |

Catatan/Note: ¹ Jumlah guru termasuk kepala sekolah dan guru/The total of teachers including headmaster and teacher
 Sumber/Source: Kementerian Pendidikan dan Kebudayaan, data semester ganjil 2021/ Ministry of Educations and Culture, 2021 odd semester data
 Kementerian Agama, EMIS, Data Semester Ganjil/Ministry of Religious Affairs, EMIS, Odd semester report data

Tabel
Table 3.1.12

Jumlah Murid Menurut Tingkat Pendidikan di Kecamatan Kapanjenkidul, 2021
Number of Pupils by Educational Level in Kapanjenkidul Subdistrict, 2021

| Tingkat Pendidikan Educational Level | Murid / Pupils | | | | | |
|---|----------------|---------------|----------------|--------------|---------------|---------------|
| | Negeri/Public | | Swasta/Private | | Jumlah/Total | |
| | 2020/2021 | 2021/2022 | 2020/2021 | 2021/2022 | 2020/2021 | 2021/2022 |
| (1) | (2) | (3) | (4) | (5) | (6) | (7) |
| TK/ Kindergarten | 323 | 362 | 841 | 841 | 1 164 | 1 203 |
| RA/ Raudhatul Athfal | - | - | 168 | 165 | 168 | 165 |
| SD/ Primary School | 3 506 | 3 250 | 1 317 | 1 309 | 4 823 | 4 559 |
| MI/ Madrasah Ibtidaiyah | - | - | 476 | 792 | 476 | 792 |
| SMP/ Junior High School | 2 460 | 3 383 | 611 | 627 | 3 071 | 4 010 |
| MTs/ Madrasah Tsanawiyah | 1 061 | 1 070 | 700 | 761 | 1 761 | 1 831 |
| SMA/ Senior High School | 1 979 | 1 994 | 276 | 276 | 2 255 | 2 270 |
| SMK/ Vocational School | - | - | 4 472 | 4 365 | 4 472 | 4 365 |
| MA/ Madrasah Aliyah | - | - | 801 | 758 | 801 | 758 |
| Kecamatan Kapanjenkidul | 9 329 | 10 059 | 9 662 | 9 894 | 18 991 | 19 953 |

Sumber/Source: Kementerian Pendidikan dan Kebudayaan, data semester ganjil 2021/ Ministry of Educations and Culture, 2021 odd semester data

Perubahan terakhir tanggal 18 Feb 2022 - 04:30 PM /Last modified at 18 Feb 2022 - 04:30 PM

Kementerian Agama, EMIS, Data Semester Ganjil/Ministry of Religious Affairs, EMIS, Odd semester report data

3.2 KESEHATAN HEALTH

Tabel
Table 3.2.1 **Banyaknya Kelurahan yang Memiliki Sarana Kesehatan Menurut Jenis Sarana Kesehatan di Kecamatan Kepanjenkidul, 2021**
Number of Villages Having Health Facilities in Kepanjenkidul Subdistrict, 2021

| Desa/Kelurahan <i>Village/Kelurahan</i> | Banyaknya Kelurahan yang Memiliki Sarana Kesehatan <i>Number of Villages Having Health Facilities</i> | | |
|--|--|------|------|
| | 2019 | 2020 | 2021 |
| (1) | (2) | (3) | (4) |
| Rumah Sakit | 2 | 1 | 1 |
| Rumah Sakit Bersalin | - | - | - |
| Poliklinik/balai pengobatan | 3 | 3 | 2 |
| Puskesmas | 1 | 1 | 1 |
| Puskesmas Pembantu | 6 | 6 | 6 |
| Apotek | 5 | 5 | 4 |

Sumber/ Source: BPS, Pendataan Potensi Desa (Podes)/ BPS-Statistics Indonesia, Village Potential Data Collection

Tabel
Table 3.2.2

Banyaknya Sarana Kesehatan Menurut Kelurahan dan Jenis Sarana Kesehatan di Kecamatan Kepanjenkidul, 2021

Number of Primary Schools by Village/Kelurahan in Kepanjenkidul Subdistrict, 2021

| Desa/Kelurahan <i>Village/Kelurahan</i> | Fasilitas Kesehatan/ <i>Health Facilities</i> | | |
|--|---|---|---|
| | Rumah Sakit/ <i>Hospital</i> | Rumah Sakit Bersalin/ <i>Maternity Hospitals</i> | Poliklinik/Balai Pengobatan/ <i>Clinic</i> |
| (1) | (2) | (3) | (4) |
| 001. Kepanjenkidul | 2 | - | 1 |
| 002. Kepanjenlor | - | - | 2 |
| 003. Kauman | - | - | - |
| 004. Bendo | - | - | - |
| 005. Tanggung | - | - | - |
| 006. Sentul | - | - | - |
| 007. Ngadirejo | - | - | - |
| Kecamatan Kepanjenkidul | 2 | 0 | 3 |

Lanjutan Tabel/*Continued Table 3.2.2*

| Desa/Kelurahan <i>Village/Kelurahan</i> | Fasilitas Kesehatan/ <i>Health Facilities</i> | | |
|--|---|--|---------------------------|
| | Puskesmas Rawat Inap <i>Public Health Center with Inpatient Care</i> | Puskesmas Non Rawat Inap <i>Public Health Center without Inpatient Care</i> | Apotek <i>Pharmacy</i> |
| (1) | (2) | (3) | (4) |
| 001. Kepanjenkidul | - | - | 10 |
| 002. Kepanjenlor | - | - | 3 |
| 003. Kauman | - | - | 2 |
| 004. Bendo | - | - | - |
| 005. Tanggung | 1 | - | 2 |
| 006. Sentul | - | - | - |
| 007. Ngadirejo | - | - | - |
| Kecamatan Kepanjenkidul | 1 | 0 | 17 |

Sumber/ *Source*: BPS, Pendataan Potensi Desa (Podes)/ *BPS-Statistics Indonesia, Village Potential Data Collection*

Tabel
Table 3.2.3

**Kemudahan Mencapai Sarana Kesehatan terdekat Bagi
Kelurahan yang Tidak Ada Sarana Kesehatan Menurut
Kelurahan dan Jenis Sarana Kesehatan di Kecamatan
Kepanjenkidul, 2021**

*The Ease of Reaching the Nearest Health Facilities for
Kelurahan with No Educational Facilities by Village/
Kelurahan and Health Facilities Kind in Kepanjenkidul
Subdistrict, 2021*

| Desa/Kelurahan Village/Kelurahan | Fasilitas Kesehatan/Health Facilities | | |
|-------------------------------------|---------------------------------------|--|---------------------------------------|
| | Rumah Sakit/ Hospital | Rumah Sakit Bersalin/ Maternity Hospitals | Poliklinik/Balai Pengobatan/Clinic |
| (1) | (2) | (3) | (4) |
| 001. Kepanjenkidul | - | sulit | - |
| 002. Kepanjenlor | mudah | sulit | - |
| 003. Kauman | sangat mudah | sangat sulit | sangat mudah |
| 004. Bendo | mudah | sulit | sangat mudah |
| 005. Tanggung | mudah | sulit | mudah |
| 006. Sentul | mudah | sulit | mudah |
| 007. Ngadirejo | mudah | sulit | mudah |
| Kecamatan Kepanjenkidul | | | |

Lanjutan Tabel/*Continued Table 3.2.3*

| Desa/Kelurahan <i>Village/Kelurahan</i> | Fasilitas Kesehatan/ <i>Health Facilities</i> | | |
|--|---|---|---------------------------|
| | Puskesmas Rawat Inap <i>Public Health Center with Inpatient Care</i> | Puskesmas Non Rawat Inap <i>Public Health Center without Inpatient Care</i> | Apotek <i>Pharmacy</i> |
| (1) | (2) | (3) | (4) |
| 001. Kepanjenkidul | sangat mudah | sangat mudah | - |
| 002. Kepanjenlor | mudah | mudah | - |
| 003. Kauman | sangat mudah | sangat mudah | - |
| 004. Bendo | mudah | mudah | mudah |
| 005. Tanggung | - | mudah | - |
| 006. Sentul | mudah | mudah | mudah |
| 007. Ngadirejo | mudah | mudah | mudah |
| Kecamatan Kepanjenkidul | | | |

Sumber/ *Source*: BPS, Pendataan Potensi Desa (Podes)/ *BPS-Statistics Indonesia, Village Potential Data Collection*

Tabel
Table 3.2.4

**Tenaga Kesehatan Menurut Jenisnya di Puskesmas
Kepanjenkidul, 2021**
*Health Human Resources by Its Kind in Kepanjenkidul
Subdistrict, 2021*

| Jenis Tenaga Kesehatan <i>Kind of Health Human Resources</i> | Jenis Kelamin/Sex | | Jumlah/Total |
|---|-------------------|------------------|--------------|
| | Laki-Laki/Male | Perempuan/Female | |
| (1) | (2) | (3) | (4) |
| Dokter Umum/ <i>Doctor</i> | 0 | 3 | 3 |
| Dokter Gigi/ <i>Dentist</i> | 0 | 2 | 2 |
| Tenaga Kebidanan/ <i>Midwife</i> | 0 | 16 | 16 |
| Tenaga Keperawatan/ <i>Nurse</i> | 9 | 17 | 26 |
| Ahli Gizi/ <i>Nutritionist</i> | 0 | 1 | 1 |
| Tenaga Kesehatan Lainnya/ <i>Others</i> | 0 | 1 | 1 |
| Kecamatan Kepanjenkidul | 9 | 40 | 49 |

Sumber/ Source : Puskesmas Kepanjenkidul/ Public Health Center of Kepanjenkidul

Tabel 3.2.5 **Persalinan dan Bayi Lahir Hidup atau mati di Puskesmas Keparjenkidul, 2021**
Childbirth and alive Baby Birth or Death Baby Birth in Keparjenkidul Public Health Center, 2021

| Jenis Tenaga Kesehatan <i>Kind of Health Human Resources</i> | Jenis Kelamin/Sex | | Jumlah/Total |
|---|-------------------|------------------|--------------|
| | Laki-Laki/Male | Perempuan/Female | |
| (1) | (2) | (3) | (4) |
| Persalinan/ <i>Childbirth</i> | 234 | 267 | 501 |
| Bayi Lahir Hidup/ <i>Alive Baby Birth</i> | 235 | 269 | 504 |
| Bayi Lahir Mati/ <i>Dead Baby Birth</i> | 4 | 2 | 2 |
| Kecamatan Keparjenkidul | 473 | 538 | 1 011 |

Sumber/ Source : Puskesmas Keparjenkidul/ Public Health Center of Keparjenkidul

Tabel
Table 3.2.6**Pasien Menurut 10 Jenis Penyakit yang Paling Banyak Terjadi di Puskesmas Keparajenkidul, 2021**
Patients by 10 Largest Kind of Diseases in Keparajenkidul Public Health Center, 2021

| Jenis Penyakit <i>Kind of Diseases</i> | Jenis Kelamin/Sex | | |
|--|-------------------|------------------|--------------|
| | Laki-Laki/Male | Perempuan/Female | Jumlah/Total |
| (1) | (2) | (3) | (4) |
| Hipertensi | 757 | 1 230 | 1 987 |
| Selesma (infeksi virus ringan pada saluran pernapasan bagian atas) | 546 | 590 | 1 136 |
| Diabetes Melitus | 315 | 466 | 781 |
| Myalgia | 141 | 315 | 456 |
| Gastritis | 111 | 258 | 369 |
| Vertigo | 105 | 243 | 348 |
| Faringitis | 141 | 201 | 342 |
| Gangguan Kesehatan Jiwa & mental | 233 | 93 | 326 |
| Gangguan Kesehatan Gigi dan Mulut | 133 | 192 | 325 |
| Diare | 142 | 144 | 286 |
| Kecamatan Keparajenkidul | 2 624 | 3 732 | 6 356 |

Sumber/ Source : Puskesmas Keparajenkidul/ Public Health Center of Keparajenkidul

Tabel 3.2.7 Banyaknya Kunjungan Pasien Puskesmas dan Pustu di Kecamatan Kepanjenkidul, 2020
Number of Visiting of Patients in Kepanjenkidul Public Health Center, 2020

| Puskesmas Public Health Center | Jenis Kelamin/Sex | | Jumlah/Total |
|-----------------------------------|-------------------|------------------|---------------|
| | Laki-Laki/Male | Perempuan/Female | |
| (1) | (2) | (3) | (4) |
| Kepanjenkidul | 12 533 | 16 846 | 29 379 |
| Kepanjenlor | 160 | 188 | 348 |
| Kauman | 360 | 762 | 1122 |
| Bendo | 438 | 607 | 1 045 |
| Tanggung | 197 | 427 | 624 |
| Sentul | 255 | 480 | 735 |
| Ngadirejo | 184 | 400 | 584 |
| Kecamatan Kepanjenkidul | 14 127 | 19 710 | 33 837 |

Sumber/ Source : Puskesmas Kepanjenkidul/ Public Health Center of Kepanjenkidul

Tabel
Table 3.2.8

**Banyaknya Penderita Demam Berdarah Menurut
Kelompok Umur di Kecamatan Kepanjenkidul, 2021**
*Number of Patients with Dengue Fever by Age Groups in
Kepanjenkidul Public Health Center, 2021*

| Kelompok Umur <i>Age Groups</i> | Jenis Kelamin/Sex | | Jumlah/Total |
|------------------------------------|-------------------|------------------|--------------|
| | Laki-Laki/Male | Perempuan/Female | |
| (1) | (2) | (3) | (4) |
| 0 | 0 | 0 | 0 |
| 1 - 4 | 1 | 0 | 1 |
| 5 - 9 | 2 | 2 | 4 |
| 10 - 14 | 5 | 0 | 5 |
| 15 + | 2 | 3 | 5 |
| Kecamatan Kepanjenkidul | 10 | 5 | 15 |

Sumber/ Source : Puskesmas Kepanjenkidul/ Public Health Center of Kepanjenkidul

Tabel 3.2.9 Pendapatan di Puskesmas/Puskesmas Pembantu Menurut Jaminan Kesehatan di Kecamatan Kepanjenkidul, 2021
Revenue of Public Health Center/Subsidiary Public Health Center by Health Insurance in Kepanjenkidul Subdistrict, 2021

| Jaminan Kesehatan Health Insurance | Jumlah Pendapatan (juta rupiah)/Total Revenue (million rupiahs) | | |
|---------------------------------------|---|---|-----------------|
| | Rawat Jalan Umum/ General Outpatient | Rawat Inap Umum/ General Hospitalization | Jumlah/Total |
| (1) | (2) | (3) | (4) |
| PAD Non Kapitasi | - | - | 168,43 |
| PAD Kapitasi | - | - | 2 397,57 |
| Kecamatan Kepanjenkidul | - | - | 2 566,00 |

Sumber/ Source : Puskesmas Kepanjenkidul/ Public Health Center of Kepanjenkidul

Tabel
Table 3.2.10

**Kunjungan Pasien di Puskesmas/Puskesmas
Pembantu Menurut Jaminan Kesehatan di Kecamatan
Kepanjenkidul, 2021**
*Patient Visits at Public Health Centers / Subsidiary Public
Health Centers by Health Insurance in Kapanjenkidul
Subdistrict, 2021*

| Jaminan Kesehatan <i>Health Insurance</i> | Jumlah Pasien/ <i>Total Patients</i> | | |
|--|--|--|----------------------|
| | Rawat Jalan Umum/ <i>General Outpatient</i> | Rawat Inap Umum/ <i>General Hospitalization</i> | Jumlah/ <i>Total</i> |
| (1) | (2) | (3) | (4) |
| 1. Akses | 18 736 | - | 18 736 |
| 2. Jamkesmas | 511 | - | 511 |
| 3. Jamkesda | 323 | - | 323 |
| 4. Jampersal | - | - | - |
| 5. Kunjungan umum | 15 540 | - | 15 540 |
| 6. SKM/SPM | 338 | - | 338 |
| Kecamatan Kapanjenkidul | 35 448 | - | 35 448 |

Sumber/ Source : Puskesmas Kapanjenkidul/ Public Health Center of Kapanjenkidul

Tabel
Table 3.2.11**Banyaknya Warga Penderita Kekurangan Gizi Menurut
Kelurahan di Kecamatan Kepanjenkidul, 2021**
*The Number of Residents With Malnutrition per Village in
Kepanjenkidul District, 2021*

| Kelurahan Villages | Banyaknya Warga Penderita Kekurangan Gizi/The Number of Residents With Malnutrition |
|--------------------------------|--|
| (1) | (2) |
| Kepanjenkidul | 0 |
| Kepanjenlor | 0 |
| Kauman | 0 |
| Bendo | 0 |
| Tanggung | 0 |
| Sentul | 0 |
| Ngadirejo | 0 |
| Kecamatan Kepanjenkidul | 0 |

Sumber/ Source: BPS, Pendataan Potensi Desa (Podes)/ BPS-Statistics Indonesia, Village Potential Data Collection

3.3 AGAMA RELIGION

Tabel
Table 3.3.1 **Jumlah Penduduk Menurut Agama di Kecamatan Kapanjenkidul, 2021**
Population by Religion in Kapanjenkidul Subdistrict, 2021

| Desa/Kelurahan <i>Village/Kelurahan</i> | Agama/Religion | | |
|--|----------------|--------------|--------------|
| | Islam | Protestan | Katolik |
| (1) | (2) | (3) | (4) |
| 001. Kapanjenkidul | 6 487 | 655 | 712 |
| 002. Kapanjenlor | 4 974 | 335 | 376 |
| 003. Kauman | 6 544 | 117 | 123 |
| 004. Bendo | 6 065 | 119 | 103 |
| 005. Tanggung | 6 140 | 37 | 45 |
| 006. Sentul | 7 924 | 237 | 191 |
| 007. Ngadirejo | 3 485 | 32 | 233 |
| Kecamatan Kapanjenkidul | 41 619 | 1 532 | 1 783 |

Lanjutan Tabel/*Continued Table* 3.3.1

| Desa/Kelurahan <i>Village/Kelurahan</i> | Agama/Religion | | | |
|--|----------------|------------|-----------|-------------|
| | Hindu | Budha | Konghucu | Kepercayaan |
| (1) | (5) | (6) | (7) | (8) |
| 001. Kepanjenkidul | 6 | 126 | 24 | 1 |
| 002. Kepanjenlor | 1 | 86 | 9 | 0 |
| 003. Kauman | 2 | 22 | 8 | 1 |
| 004. Bendo | 0 | 7 | 2 | 0 |
| 005. Tanggung | 0 | 4 | 0 | 0 |
| 006. Sentul | 2 | 18 | 10 | 0 |
| 007. Ngadirejo | 3 | 6 | 0 | 0 |
| Kecamatan Kepanjenkidul | 14 | 269 | 53 | 1 |

Sumber/*Source*: Dinas Kependudukan dan Catatan Sipil Kota Blitar/ *Population and Civil Registration Agency of Blitar Municipality/*

Tabel
Table 3.3.2

Banyaknya Tempat Peribadatan Menurut Kelurahan di Kecamatan Kapanjenkidul, 2021
Number of Places of Worship by Kelurahan in Kapanjenkidul Subdistrict, 2021

| Desa/Kelurahan Village/Kelurahan | Tempat Peribadatan/Places of Worship | | |
|-------------------------------------|--------------------------------------|------------|------------------|
| | Masjid | Mushola | Gereja Protestan |
| (1) | (2) | (3) | (4) |
| 001. Kapanjenkidul | 3 | 13 | 4 |
| 002. Kapanjenlor | 2 | 12 | 3 |
| 003. Kauman | 3 | 19 | 1 |
| 004. Bendo | 6 | 19 | - |
| 005. Tanggung | 3 | 23 | - |
| 006. Sentul | 7 | 18 | 2 |
| 007. Ngadirejo | 2 | 10 | - |
| Kecamatan Kapanjenkidul | 26 | 114 | 10 |

Lanjutan Tabel/Continued Table 3.3.2

| Desa/Kelurahan Village/Kelurahan | Tempat Peribadatan/Places of Worship | | |
|-------------------------------------|--------------------------------------|----------|----------|
| | Gereja Khatolik | Pura | Vihara |
| (1) | (5) | (6) | (7) |
| 001. Kepanjenkidul | - | - | - |
| 002. Kepanjenlor | - | - | - |
| 003. Kauman | - | - | - |
| 004. Bendo | - | - | - |
| 005. Tanggung | - | - | - |
| 006. Sentul | - | - | 1 |
| 007. Ngadirejo | 1 | - | - |
| Kecamatan Kepanjenkidul | 1 | 0 | 1 |

Sumber : BPS, Pendataan Potensi Desa (Podes)

3.4 KELUARGA BERENCANA (KB) FAMILY PLANNING

Tabel
Table 3.4.1 **PUS dan Pencapaian Peserta KB Aktif di Kecamatan Keparjenkidul, 2021**
Fertile Couple and Achievements of Active Family Planning in Keparjenkidul Subdistrict, 2021

| Desa/Kelurahan <i>Village/Kelurahan</i> | Pasangan Usia Subur <i>Fertile Couple</i> | Pencapaian Peserta KB Aktif <i>Achievements of Active Family Planning Program</i> | Persentase Terhadap Pasangan Usia Subur <i>Percentage</i> |
|--|--|--|--|
| (1) | (2) | (3) | (4) |
| 001. Keparjenkidul | 838 | 619 | 73,87 |
| 002. Keparjenlor | 547 | 401 | 73,31 |
| 003. Kauman | 837 | 611 | 73,00 |
| 004. Bendo | 958 | 699 | 72,96 |
| 005. Tanggung | 992 | 687 | 69,25 |
| 006. Sentul | 1 114 | 829 | 74,42 |
| 007. Ngadirejo | 464 | 379 | 81,68 |
| Kecamatan Keparjenkidul | 5 750 | 4 225 | 73,48 |

Sumber/Source: Dinas Pemberdayaan Perempuan, Perlindungan Anak, Pengendalian Penduduk dan Keluarga Berencana Kota Blitar/
Women's Empowerment, Child Protection, Population Control and Family Planning Agency of Blitar Municipality

Tabel
Table 3.4.2**Peserta KB Aktif Menurut Metode Kontrasepsi di
Kecamatan Kapanjenkidul, 2021**
*Participants of Active Family Planning by Contraception
Methods in Kapanjenkidul Subdistrict, 2021*

| Desa/Kelurahan <i>Village/Kelurahan</i> | Metode Kontrasepsi/ <i>Contraception Methods</i> | | | | | |
|--|--|---------------------|-------------------------|-----------------------------|---------------------------------------|--------------------------|
| | IUD <i>IUD</i> | Pil <i>Pills</i> | Kondom <i>Condom</i> | Suntik <i>Injections</i> | Kontap P/L <i>Sterilization</i> | Implan <i>Implant</i> |
| (1) | (2) | (3) | (4) | (5) | (6) | (7) |
| 001. Kapanjenkidul | 138 | 135 | 65 | 162 | 81 | 38 |
| 002. Kapanjenlor | 99 | 49 | 68 | 139 | 31 | 15 |
| 003. Kauman | 142 | 75 | 103 | 197 | 69 | 25 |
| 004. Bendo | 165 | 136 | 63 | 257 | 51 | 27 |
| 005. Tanggung | 126 | 145 | 76 | 249 | 53 | 38 |
| 006. Sentul | 235 | 115 | 57 | 339 | 54 | 29 |
| 007. Ngadirejo | 134 | 39 | 45 | 84 | 36 | 39 |
| Kecamatan Kapanjenkidul | 1 039 | 694 | 477 | 1.427 | 375 | 211 |

Sumber/*Source*: Dinas Pemberdayaan Perempuan, Perlindungan Anak, Pengendalian Penduduk dan Keluarga Berencana Kota Blitar/
Women's Empowerment, Child Protection, Population Control and Family Planning Agency of Blitar Municipality

Tabel
Table 3.4.3

**Target dan Pencapaian KB Aktif di Kecamatan
Kepanjenkidul, 2021**
*Target and Achievements of Active Family Planning in
Kepanjenkidul Subdistrict, 2021*

| Desa/Kelurahan Village/Kelurahan | Target Peserta Target | Pencapaian Peserta KB Aktif Achievements of Active Family Planning Program | Persentase Terhadap Target Percentage |
|---|----------------------------------|---|--|
| (1) | (2) | (3) | (4) |
| 001. Kepanjenkidul | 608 | 619 | 101,81 |
| 002. Kepanjenlor | 389 | 401 | 103,08 |
| 003. Kauman | 605 | 611 | 100,99 |
| 004. Bendo | 687 | 699 | 101,75 |
| 005. Tanggung | 665 | 687 | 103,31 |
| 006. Sentul | 810 | 829 | 102,35 |
| 007. Ngadirejo | 360 | 379 | 105,28 |
| Kecamatan Kepanjenkidul | 4 124 | 4 225 | 102,45 |

Sumber/Source: Dinas Pemberdayaan Perempuan, Perlindungan Anak, Pengendalian Penduduk dan Keluarga Berencana Kota Blitar/
Women's Empowerment, Child Protection, Population Control and Family Planning Agency of Blitar Municipality

Tabel
Table 3.4.4**Target dan Pencapaian Metode Kontrasepsi Efektif (MKE)
di Kecamatan Kapanjenkidul, 2021**
*Target and Achievements of Effective Contraception
Methods (MKE) in Kapanjenkidul Subdistrict, 2021*

| Desa/Kelurahan <i>Village/Kelurahan</i> | Peserta KB Aktif <i>Active Family Planning Program Participants</i> | Target MKE <i>MKE Targets</i> | Pencapaian MKE <i>MKE Achievements</i> | Persentase Terhadap KB Aktif <i>Percentage</i> |
|---|---|---|--|--|
| (1) | (2) | (3) | (4) | (5) |
| 001. Kapanjenkidul | 619 | 249 | 257 | 103,21 |
| 002. Kapanjenlor | 401 | 140 | 145 | 103,57 |
| 003. Kauman | 611 | 231 | 236 | 102,16 |
| 004. Bendo | 699 | 230 | 243 | 105,65 |
| 005. Tanggung | 687 | 203 | 217 | 106,90 |
| 006. Sentul | 829 | 302 | 318 | 105,30 |
| 007. Ngadirejo | 379 | 201 | 209 | 103,98 |
| Kecamatan Kapanjenkidul | 4 225 | 1 556 | 1 625 | 104,43 |

Sumber/Source: Dinas Pemberdayaan Perempuan, Perlindungan Anak, Pengendalian Penduduk dan Keluarga Berencana Kota Blitar/
Women's Empowerment, Child Protection, Population Control and Family Planning Agency of Blitar Municipality

Tabel
Table 3.4.5

PPKBD, Sub PPKBD dan Kelompok Akseptor di Kecamatan Kapanjenkidul, 2021
PPKBD, Sub PPKBD and Group of Acceptor in Kapanjenkidul Subdistrict, 2021

| Desa/Kelurahan Village/Kelurahan | PPKBD | Sub PPKBD | Kelompok Akseptor Group of Acceptor |
|---|--------------|------------------|--|
| (1) | (2) | (3) | (4) |
| 001. Kapanjenkidul | 2 | 21 | 1 |
| 002. Kapanjenlor | 1 | 15 | 1 |
| 003. Kauman | 1 | 14 | 1 |
| 004. Bendo | 1 | 14 | 1 |
| 005. Tanggung | 2 | 14 | 1 |
| 006. Sentul | 1 | 18 | 1 |
| 007. Ngadirejo | 1 | 8 | 1 |
| Kecamatan Kapanjenkidul | 9 | 104 | 7 |

Sumber/Source: Dinas Pemberdayaan Perempuan, Perlindungan Anak, Pengendalian Penduduk dan Keluarga Berencana Kota Blitar/
Women's Empowerment, Child Protection, Population Control and Family Planning Agency of Blitar Municipality

3.5 SOSIAL LAINNYA DAN BENCANA ALAM OTHER SOCIALS AND NATURAL DISASTER

Tabel 3.5.1 **Masalah Sosial Anak di Kecamatan Kepanjenkidul, 2021**
Table 3.5.1 **Children Social Problem in Kepanjenkidul Subdistrict, 2021**

| Desa/Kelurahan <i>Village/Kelurahan</i> | Anak Terlantar | Balita Terlantar | Anak Berhadapan dengan Hukum | Anak Jalanan |
|--|-------------------|---------------------|---------------------------------|-----------------|
| (1) | (2) | (3) | (4) | (5) |
| 001. Kepanjenkidul | - | - | - | - |
| 002. Kepanjenlor | - | 1 | - | - |
| 003. Kauman | - | - | 1 | - |
| 004. Bendo | - | 1 | - | - |
| 005. Tanggung | - | - | - | 1 |
| 006. Sentul | - | 1 | 3 | - |
| 007. Ngadirejo | - | - | - | - |
| Kecamatan Kepanjenkidul | 0 | 3 | 4 | 1 |

Sumber/Source: Dinas Sosial Daerah Kota Blitar/ Social Affairs Agency of Blitar Municipality/Municipality

Lanjutan Tabel/*Continued Table 3.5.1*

| Desa/Kelurahan Village/Kelurahan | Anak yang menjadi korban tindak kekerasan atau diperlakukan salah | Anak yang memerlukan perlindungan khusus | Jumlah |
|---|--|---|---------------|
| (1) | (6) | (7) | (8) |
| 001. Kepanjenkidul | - | - | - |
| 002. Kepanjenlor | - | - | 1 |
| 003. Kauman | - | 1 | 2 |
| 004. Bendo | - | - | 1 |
| 005. Tanggung | - | - | 1 |
| 006. Sentul | 1 | - | 5 |
| 007. Ngadirejo | - | - | - |
| Kecamatan Kepanjenkidul | 1 | 1 | 10 |

Sumber/*Source*: Dinas Sosial Daerah Kota Blitar/ *Social Affairs Agency of Blitar MunicipalityMunicipality*

Tabel
Table 3.5.2**Penyanggah Masalah Sosial di Kecamatan Kapanjenkidul, 2021**
Having Social Problem in Kapanjenkidul Subdistrict, 2021

| Desa/Kelurahan <i>Village/Kelurahan</i> | Keluarga Fakir Miskin | Tuna Susila | Pengemis | Gelandangan dan gelandangan Psikotik | Lanjut Usia Terlantar | Pemulung |
|--|-----------------------------|----------------|----------|---|-----------------------------|----------|
| (1) | (2) | (3) | (4) | (5) | (6) | (7) |
| 001. Kapanjenkidul | 194 | 1 | - | 1 | 13 | - |
| 002. Kapanjenlor | 204 | - | - | - | 2 | 1 |
| 003. Kauman | 150 | - | - | - | 3 | 2 |
| 004. Bendo | 265 | - | 1 | 1 | 2 | 3 |
| 005. Tanggung | 289 | - | - | - | 10 | - |
| 006. Sentul | 361 | - | 1 | - | 1 | 2 |
| 007. Ngadirejo | 232 | - | - | - | 3 | - |
| Kecamatan Kapanjenkidul | 1 695 | 1 | 2 | 2 | 34 | 8 |

Lanjutan Tabel/*Continued Table 3.5.2*

| Desa/Kelurahan Village/Kelurahan | Bekas Warga Binaan LP (NWNLP) | Korban Bencana Alam | Korban Bencana Sosial | Perempuan Rawan Sosial ekonomi | Jumlah Total |
|---|--|------------------------------------|--------------------------------------|---|-------------------------|
| (1) | (8) | (9) | (10) | (11) | (12) |
| 001. Kepanjenkidul | - | | - | - | - |
| 002. Kepanjenlor | 4 | 1 | - | - | 5 |
| 003. Kauman | 2 | | - | 4 | 6 |
| 004. Bendo | 11 | 3 | - | 5 | 19 |
| 005. Tanggung | - | - | - | - | - |
| 006. Sentul | 5 | - | - | - | - |
| 007. Ngadirejo | 3 | 5 | - | - | 8 |
| Kecamatan Kepanjenkidul | 25 | 9 | 0 | 9 | 43 |

Sumber/*Source*: Dinas Sosial Daerah Kota Blitar/ *Social Affairs Agency of Blitar Municipality*

Tabel
Table 3.5.3

Banyaknya Kejadian Bencana Alam Menurut Kelurahan di Kecamatan Kepanjenkidul, 2021
Number of Natural Disaster by Kelurahan in Kepanjenkidul Subdistrict, 2021

| Desa/Kelurahan Village/Kelurahan | Gempa Bumi Earthquake | Tsunami | Gunung Meletus Volcano Eruption | Tanah Longsor Landslide |
|-------------------------------------|--------------------------|----------|--|----------------------------|
| (1) | (2) | (3) | (4) | (5) |
| 001. Kepanjenkidul | 1 | - | - | - |
| 002. Kepanjenlor | - | - | - | 1 |
| 003. Kauman | - | - | - | - |
| 004. Bendo | 2 | - | - | - |
| 005. Tanggung | - | - | - | - |
| 006. Sentul | 2 | - | - | - |
| 007. Ngadirejo | 2 | - | - | - |
| Kecamatan Kepanjenkidul | 7 | 0 | 0 | 1 |

Lanjutan Tabel/*Continued Table* 3.5.3

| Desa/Kelurahan Village/Kelurahan | Banjir Flood | Banjir Bandang Flash Flood | Kekeringan Drought |
|---|-------------------------|---|-------------------------------|
| (1) | (6) | (7) | (8) |
| 001. Kapanjenkidul | - | - | - |
| 002. Kapanjenlor | - | - | - |
| 003. Kauman | - | - | - |
| 004. Bendo | - | - | - |
| 005. Tanggung | - | - | - |
| 006. Sentul | - | - | - |
| 007. Ngadirejo | - | - | - |
| Kecamatan Kapanjenkidul | 0 | 0 | 0 |

Lanjutan Tabel/Continued Table 3.5.3

| Desa/Kelurahan Village/Kelurahan | Kebakaran Hutan dan Lahan Forest and Land Fires | Angin Puyuh/Puting Beluung/Topan Whirlwind/Typhoon | Gelombang Pasang Laut Tidal Wave |
|-------------------------------------|---|--|--|
| (1) | (9) | (10) | (11) |
| 001. Kepanjenkidul | - | - | - |
| 002. Kepanjenlor | - | - | - |
| 003. Kauman | - | - | - |
| 004. Bendo | - | 1 | - |
| 005. Tanggung | - | - | - |
| 006. Sentul | - | - | - |
| 007. Ngadirejo | - | - | - |
| Kecamatan Kepanjenkidul | 0 | 1 | 0 |

Sumber/ Source: BPS, Pendataan Potensi Desa (Podes)/ BPS-Statistics Indonesia, Village Potential Data Collection

Tabel
Table 3.5.4

Banyaknya Korban Jiwa Akibat Bencana Alam menurut Kelurahan dan Bencana Alam di Kecamatan Kepanjenkidul, 2021
Number of Deaths Due to Natural Disasters by Kelurahan and Natural Disasters in Kepanjenkidul Subdistrict, 2021

| Desa/Kelurahan Village/Kelurahan | Gempa Bumi Earthquake | Tsunami Tsunami | Gunung Meletus Volcano Eruption | Tanah Longsor Landslide |
|---|--|----------------------------------|--|--|
| (1) | (2) | (3) | (4) | (5) |
| 001. Kepanjenkidul | - | - | - | - |
| 002. Kepanjenlor | - | - | - | - |
| 003. Kauman | - | - | - | - |
| 004. Bendo | - | - | - | - |
| 005. Tanggung | - | - | - | - |
| 006. Sentul | - | - | - | - |
| 007. Ngadirejo | - | - | - | - |
| Kecamatan Kepanjenkidul | 0 | 0 | 0 | 0 |

Lanjutan Tabel/Continued Table 3.5.4

| Desa/Kelurahan Village/Kelurahan | Banjir Flood | Banjir Bandang Flash Flood | Kekeringan Drought |
|---|-------------------------|---|-------------------------------|
| (1) | (6) | (7) | (8) |
| 001. Kepanjenkidul | - | - | - |
| 002. Kepanjenlor | - | - | - |
| 003. Kauman | - | - | - |
| 004. Bendo | - | - | - |
| 005. Tanggung | - | - | - |
| 006. Sentul | - | - | - |
| 007. Ngadirejo | - | - | - |
| Kecamatan Kepanjenkidul | 0 | 0 | 0 |

Lanjutan Tabel/*Continued Table 3.5.4*

| Desa/Kelurahan Village/Kelurahan | Kebakaran Hutan dan Lahan Forest and Land Fires | Angin Puyuh/Puting Beliung/Topan Whirlwind/Typhoon | Gelombang Pasang Laut Tidal Wave |
|---|--|---|---|
| (1) | (9) | (10) | (11) |
| 001. Kapanjenkidul | - | - | - |
| 002. Kapanjenlor | - | - | - |
| 003. Kauman | - | - | - |
| 004. Bendo | - | - | - |
| 005. Tanggung | - | - | - |
| 006. Sentul | - | - | - |
| 007. Ngadirejo | - | - | - |
| Kecamatan Kapanjenkidul | 0 | 0 | 0 |

Sumber/ Source: BPS, Pendataan Potensi Desa (Podes)/ BPS-Statistics Indonesia, Village Potential Data Collection

Tabel
Table 3.5.5

Keberadaan Fasilitas/Upaya Antisipasi/Mitigasi Bencana Alam Menurut Kelurahan di Kecamatan Kepanjenkidul, 2021

Existence of Facilities/Efforts for Anticipation/Mitigation of Natural Disasters by Kelurahan in Kepanjenkidul Subdistrict, 2021

| Desa/Kelurahan Village/Kelurahan | Sistem Peringatan Dini Bencana Alam Natural Disaster Early Warning System | Sistem Peringatan Dini Khusus Tsunami Tsunami Early Warning System | Perlengkapan Keselamatan Safety Equipment |
|---|--|---|--|
| (1) | (2) | (3) | (4) |
| 001. Kepanjenkidul | Ada | Bukan wilayah potensi tsunami | Tidak Ada |
| 002. Kepanjenlor | Tidak Ada | Bukan wilayah potensi tsunami | Tidak Ada |
| 003. Kauman | Ada | Bukan wilayah potensi tsunami | Tidak Ada |
| 004. Bendo | Ada | Bukan wilayah potensi tsunami | Ada |
| 005. Tanggung | Tidak Ada | Bukan wilayah potensi tsunami | Tidak Ada |
| 006. Sentul | Ada | Bukan wilayah potensi tsunami | Ada |
| 007. Ngadirejo | Ada | Bukan wilayah potensi tsunami | Tidak Ada |
| Kecamatan Kepanjenkidul | | | |

Lanjutan Tabel/*Continued Table 3.5.5*

| Desa/Kelurahan <i>Village/Kelurahan</i> | Rambu-rambu dan Jalan Evakuasi Bencana <i>Signs and Roads for Disaster Evacuation</i> | Pembuatan, Perawatan, atau Normalisasi: Sungai, Kanal, Parit, Tanggul, Drainase, Waduk, Pantai, dll <i>Construction, Maintenance, or Normalization: Rivers, Canals, Ditches, Embankments, Drainages, Reservoirs, Beaches, etc.</i> |
|--|---|---|
| (1) | (6) | (7) |
| 001. Kepanjenkidul | Ada | Ada |
| 002. Kepanjenlor | Tidak ada | Tidak Ada |
| 003. Kauman | Ada | Ada |
| 004. Bendo | Ada | Ada |
| 005. Tanggung | Tidak ada | Ada |
| 006. Sentul | Ada | Ada |
| 007. Ngadirejo | Tidak ada | Ada |
| Kecamatan Kepanjenkidul | | |

Sumber/ Source: BPS, Pendataan Potensi Desa (Podes)/ *BPS-Statistics Indonesia, Village Potential Data Collection*

Tabel
Table 3.5.6

Banyaknya Kelurahan yang memiliki Kelompok Kegiatan Olahraga Menurut Jenis olahraga dan ketersediaan Fasilitas/Lapangan Olahraga di Kecamatan Kepanjenkidul, 2021
Number of Villages that have Sports Activity Groups according to the type of sport and the availability of Sports Facilities/Fields in Kepanjenkidul Subdistrict, 2021

| Desa/Kelurahan Village/Kelurahan | Kelompok Kegiatan Olahraga Sports Activity Groups | | Ketersediaan Fasilitas/Lapangan Olahraga Facilities Availability/Sports Field | | | |
|---|--|-------------------------------|--|--------------------------------------|------------------------------------|--|
| | Ada/ With Groups | Tidak Ada/ No Groups | Baik/ Good | Rusak Sedang/ Medium Damage | Rusak Parah/ Badly Damage | Tidak Ada Fasilitas/ Lapangan Olahraga No Facilities |
| (1) | (2) | (3) | (4) | (5) | (6) | (7) |
| Sepak Bola | 5 | 2 | 7 | - | - | - |
| Bola Voli | 4 | 3 | 7 | - | - | - |
| Bulu Tangkis | 2 | 5 | 4 | - | - | 3 |
| Bola Basket | - | 7 | 1 | - | - | 6 |
| Tenis Lapangan | - | 7 | 3 | - | - | 4 |
| Tenis Meja | - | 7 | 3 | - | - | 4 |
| Futsal | - | 7 | 1 | - | - | 6 |
| Renang | - | 7 | 1 | - | - | 6 |
| Bela diri(pencak silat, karate,dll) | 1 | 6 | 1 | - | - | 6 |
| Bilyard | - | 7 | 2 | - | - | 5 |
| Pusat Kebugaran (Senam, fitness,aerobik, dll) | - | 7 | 3 | - | - | 4 |
| Lainnya | 1 | 6 | 1 | - | - | 6 |
| Kecamatan Kepanjenkidul | 13 | 71 | 34 | - | - | 50 |

Sumber/ Source: BPS, Pendataan Potensi Desa (Podes)/ BPS-Statistics Indonesia, Village Potential Data Collection

04

PERTANIAN DAN PETERNAKAN



Produksi rambutan tahun 2021 mencapai **3.335** kuintal



Luas baku lahan sawah tahun 2021 **320** hektar



Jumlah kambing yang dipotong tahun 2021 **3.589** ekor setahun

(Sumber : Dinas Ketahanan Pangan dan Pertanian)

ULASAN**DESCRIPTION****4.1 Luas Lahan Sawah dan Hortikultura**

Lahan baku lahan sawah di Kecamatan Kepanjenkidul seluas 320 hektar atau sekitar 30 persen dari total luas lahan baku di Kota Blitar. Semua lahan tersebut semua sudah menggunakan sistem pengairan irigasi.

Tanaman sayuran yang banyak dibudidayakan di Kota Blitar adalah cabai dan petsai/sawi. Selama tahun 2021, hanya cabai yang tercatat dibudidayakan di Kecamatan Kepanjenkidul dengan luas panen 44 hektar dan produksi 408 kwintal.

Sementara itu untuk tanaman buah-buahan dengan produksi terbesar adalah Rambutan dengan jumlah produksi di tahun 2021 mencapai 3.335 kwintal.

4.1 The Raw Land for Paddy Fields and Horticulture

The raw land for paddy fields in Kepanjenkiduls Subdistrict is 320 hectares or about 30 percent of the total raw land area in Blitar Municipality. All of these lands are already using an irrigation system.

Vegetable plants that are widely cultivated in Blitar Municipality are chili, and Chinese cabbage. During 2021, only chili were recorded to be cultivated in Kepanjenkidul Subdistrict with a harvested area of 44 hectares and a production of 408 quintals.

Meanwhile, for fruit plants with the largest production is rambutan with total production in 2021 reaching 3,335 quintals.

4.3 Peternakan

Ternak besar yang paling banyak diusahakan di Kecamatan Kepanjenkidul adalah sapi potong yang mencapai 49 persen dari total populasi ternak besar. Sedangkan untuk jenis unggas yang paling banyak adalah ayam petelur.

Untuk jenis ternak yang paling banyak dipotong di Kecamatan Kepanjenkidul adalah kambing sebanyak 3.589 ekor.

4.3 Livestock

The most widely cultivated large livestock in Kepanjenkidul District are beef cattle which account for 49 percent of the total large livestock population. Meanwhile, the most common types of poultry are laying hens.

For the type of livestock that was slaughtered the most in Kepanjenkidul District was 3,589 goats.

4.1 LUAS LAHAN SAWAH PADDY FIELD AREA

Tabel 4.1.1 **Luas Baku Lahan Sawah di Kecamatan Keparjenkidul (ha), 2021**
Table 4.1.1 **Paddy Field Area in Keparjenkidul Subdistrict (ha), 2021**

| Desa/Kelurahan Village/Kelurahan | Irigasi Irrigation | Non-Irigasi Non-Irrigation | Jumlah Total |
|---|-------------------------------|---------------------------------------|-------------------------|
| (1) | (2) | (3) | (4) |
| 001. Keparjenkidul | 3 | - | 3 |
| 002. Keparjenlor | 1 | - | 1 |
| 003. Kauman | 12 | - | 12 |
| 004. Bendo | 30 | - | 30 |
| 005. Tanggung | 90 | - | 90 |
| 006. Sentul | 78 | - | 78 |
| 007. Ngadirejo | 106 | - | 106 |
| Kecamatan Keparjenkidul | 320 | 0 | 320 |

Sumber/ Source : Dinas Ketahanan Pangan dan Pertanian Kota Blitar/ Food Security and Agriculture Agency of Blitar Municipality

Tabel 4.1.2 Luas Panen dan Produksi Tanaman Sayuran Menurut Jenis Tanaman di Kecamatan Kepanjenkidul, 2021
Paddy Field Area and Production of Vegetables by Kind of Plant in Kepanjenkidul Subdistrict (ha), 2021

| Jenis Tanaman <i>Kind of Plant</i> | Tahun 2021/Year 2021 | |
|---------------------------------------|---|---|
| | Luas Panen (Ha) <i>Harvest Area (Ha)</i> | Produksi (Kw) <i>Production (Kw)</i> |
| (1) | (9) | (10) |
| Cabai/Chilli | 44 | 408 |
| Sawi/Mustard Green | 571 | 4 |
| Bayam | - | - |

Sumber/ Source : Dinas Ketahanan Pangan dan Pertanian Kota Blitar/ *Food Security and Agriculture Agency of Blitar Municipality*

Tabel
Table 4.1.3**Jumlah Pohon dan Produksi Tanaman Buah-Buahan
Menurut Jenis Tanaman di Kecamatan Kepanjenkidul,
2021**
**Number of Tree and Production of Fruits by Kind of Plant in
Kepanjenkidul Subdistrict, 2021**

| Jenis Tanaman <i>Kind of Plant</i> | Tahun 2021/Year 2021 | |
|---------------------------------------|---------------------------------------|---|
| | Jumlah Pohon <i>Number of Tree</i> | Produksi (Kw) <i>Production (qu)</i> |
| (1) | (2) | (3) |
| Alpukat/ <i>Avocado</i> | 640 | 216 |
| Mangga/ <i>Mango</i> | 2 040 | 1 348 |
| Rambutan/ <i>Rambutan</i> | 5 765 | 3 335 |
| Duku/Langsar/ <i>Kokosan/ Duku</i> | 370 | 22 |
| Jeruk Keprok/ <i>Orange</i> | - | - |
| Pisang/ <i>Banana</i> | 1 024 | 268 |
| Sawo/ <i>Sapodilla/Sawo</i> | 236 | 79 |
| Salak/ <i>Snakefruit</i> | - | - |
| Belimbing/ <i>Star Fruit</i> | 490 | 95 |
| Durian/ <i>Durian</i> | 580 | 110 |
| Jambu Biji/ <i>Guava</i> | 272 | 78 |
| Pepaya/ <i>Papaya</i> | 462 | 727 |

Sumber/ *Source* : Dinas Ketahanan Pangan dan Pertanian Kota Blitar/ *Food Security and Agriculture Agency of Blitar Municipality*

Tabel
Table 4.1.4

Luas Panen Tanaman Biofarmaka Menurut Jenis Tanaman di Kecamatan Kepanjenkidul (m²), 2018-2021
Harvested Area of Medicinal Plants by Kind of Plant in Kepanjenkidul Subdistrict (m²), 2018-2021

| Kecamatan Subdistrict | 2018 | 2019 | 2020 | 2021 |
|-------------------------------------|----------|----------|----------|----------|
| (1) | (2) | (3) | (4) | (5) |
| Jahe/ <i>Ginger</i> | 0 | 0 | 0 | 0 |
| Lengkuas/ <i>Galangal</i> | 0 | 0 | 0 | 0 |
| Kencur/ <i>East Indian Galangal</i> | 0 | 0 | 0 | 0 |
| Kunyit/ <i>Tumeric</i> | 0 | 0 | 0 | 0 |
| Kecamatan Kepanjenkidul | 0 | 0 | 0 | 0 |

Sumber/Source: BPS, Statistik Pertanian Hortikultura SPH-TH/BPS-Statistics Indonesia, Agricultural Statistik for Horticulture SPH-TH

Tabel
Table 4.1.5**Produksi Tanaman Biofarmaka Menurut Jenis Tanaman di
Kecamatan Kapanjenkidul (Kw), 2018-2021**
*Production of Medicinal Plants by Kind of Plant in
Kapanjenkidul Subdistrict (Kw), 2018-2021*

| Kecamatan Subdistrict | 2018 | 2019 | 2020 | 2021 |
|---|-------------|-------------|-------------|-------------|
| (1) | (2) | (3) | (4) | (5) |
| <i>Jahe/ Ginger</i> | 0 | 0 | 0 | 0 |
| <i>Lengkuas/ Galangal</i> | 0 | 0 | 0 | 0 |
| <i>Kencur/ East Indian Galangal</i> | 0 | 0 | 0 | 0 |
| <i>Kunyit/ Tumeric</i> | 0 | 0 | 0 | 0 |
| Kecamatan Kapanjenkidul | 0 | 0 | 0 | 0 |

Sumber/Source: BPS, Statistik Pertanian Hortikultura SPH-TH/BPS-Statistics Indonesia, *Agricultural Statistik for Horticulture SPH-TH*

Tabel 4.1.6 **Luas Panen Tanaman Hias Menurut Jenis Tanaman di Kecamatan Kepanjenkidul (m²), 2018-2021**
Table 4.1.6 **Harvested Area of Ornamental Plants by Kind of Plant in Kepanjenkidul Subdistrict (m²), 2018-2021**

| Kecamatan Subdistrict | 2018 | 2019 | 2020 | 2021 |
|--------------------------------|------|------------|------------|------------|
| (1) | (2) | (3) | (4) | (5) |
| Melati/ Jasmine | | 125 | 125 | 125 |
| Krisan/ Chrysantemum | | - | - | - |
| Mawar/ Rose | | - | - | - |
| Kecamatan Kepanjenkidul | | 125 | 125 | 125 |

Sumber/Source: BPS, Statistik Pertanian Hortikultura SPH-TH/BPS-Statistics Indonesia, Agricultural Statistik for Horticulture SPH-TH

Tabel
Table 4.1.7

**Produksi Tanaman Hias Menurut Jenis Tanaman di
Kecamatan Kapanjenkidul (Kw), 2018-2021**
*Production of Ornamental Plants by Kind of Plant in
Kapanjenkidul Subdistrict (Kw), 2018-2021*

| Kecamatan Subdistrict | 2018 | 2019 | 2020 | 2021 |
|----------------------------------|-------------|-------------|-------------|-------------|
| (1) | (2) | (3) | (4) | (5) |
| Melati/ <i>Jasmine</i> | | 200 | 200 | 200 |
| Krisan/ <i>Chrysantemum</i> | | - | - | - |
| Mawar/ <i>Rose</i> | | - | - | - |
| Kecamatan Kapanjenkidul | | 200 | 200 | 200 |

Sumber/Source: BPS, Statistik Pertanian Hortikultura SPH-TH/BPS-Statistics Indonesia, *Agricultural Statistik for Horticulture SPH-TH*

**4.2 PETERNAKAN
LIVESTOCK**

Tabel 4.2.1 Populasi Ternak Menurut Jenis (Ekor) di Kecamatan Kapanjenkidul, 2020-2021
Population of Livestock by Its Kind (tail) in Kapanjenkidul Subdistrict, 2020-2021

| Jenis Ternak <i>Kind of Livestock</i> | 2020 | 2021 |
|--|-------|-------|
| (1) | (2) | (3) |
| Sapi Perah/ <i>Milch Cow</i> | 37 | 39 |
| Sapi Potong/ <i>Cow</i> | 1 049 | 1 114 |
| Kuda/ <i>Horse</i> | 3 | - |
| Babi/ <i>Pig</i> | - | - |
| Kambing/ <i>Goat</i> | 1 005 | 1 106 |
| Domba/ <i>Sheep</i> | 200 | - |

Sumber/ *Source* : Dinas Ketahanan Pangan dan Pertanian Kota Blitar/ *Food Security and Agriculture Agency of Blitar Municipality*

Tabel
Table 4.2.2**Populasi Unggas Menurut Jenis (Ekor) di Kecamatan
Kepanjenkidul, 2020-2021**
*Population of Poultry by Its Kind (tail) in Kepanjenkidul
Subdistrict, 2020-2021*

| Jenis Unggas Kind of Poultry | 2020 | 2021 |
|------------------------------------|---------|---------|
| (1) | (2) | (3) |
| Ayam Petelor/ Layer | 127 500 | 204 000 |
| Ayam Pedaging/ Broiler | 4 000 | - |
| Ayam Kampung/Buras/ Native Chicken | 25 865 | 29 310 |
| Itik/ Duck | 2 500 | - |
| Entok/ Manila Duck | 462 | - |

Sumber/ Source : Dinas Ketahanan Pangan dan Pertanian Kota Blitar/ Food Security and Agriculture Agency of Blitar Municipality

Tabel 4.2.3 **Ternak Yang Dipotong Menurut Jenis (Ekor) di Kecamatan Kepanjenkidul, 2020-2021**
Table 4.2.3 **Slaughtered Livestock by Its Kind (tail) in Kepanjenkidul Subdistrict, 2020-2021**

| Jenis Ternak <i>Kind of Livestock</i> | Tahun/Year | |
|--|------------|-------|
| | 2020 | 2021 |
| (1) | (2) | (3) |
| Sapi Potong/ <i>Cow</i> | 1 304 | 967 |
| Babi/ <i>Pig</i> | - | 75 |
| Kambing/ <i>Goat</i> | 3 415 | 3 589 |
| Domba/ <i>Sheep</i> | 58 | 17 |

Sumber/ *Source* : Dinas Ketahanan Pangan dan Pertanian Kota Blitar/ *Food Security and Agriculture Agency of Blitar Municipality*

Tabel 4.2.4 **Produksi Daging, Susu, dan Telur di Kecamatan Kapanjenkidul, 2020-2021**
Production of Meats, Milk and Eggs in Kapanjenkidul Subdistrict, 2020-2021

| Jenis Produksi Kind of Production | Tahun/Year | |
|---|------------|----------|
| | 2020 | 2021 |
| (1) | (2) | (3) |
| Daging Ternak (Ruminansia dan Unggas) (Ton) | 958,90 | 1 620,89 |
| Daging Unggas (Ton) | 609,41 | 1 297,78 |
| Susu/Milk (000 Liter) | 234,81 | 71,75 |
| Telur/Eggs (Ton) | 1 367,17 | 1 870,81 |

Sumber/ Source : Dinas Ketahanan Pangan dan Pertanian Kota Blitar/ Food Security and Agriculture Agency of Blitar Municipality

05

ENERGI DAN INDUSTRI

Formal
59



Industri

Informal
1.721



Industri Andalan
Kendang 286 Unit

(Sumber : Dinas Perdagangan dan Perindustrian)



Pengguna Listrik
14.871 KK

(Sumber : Potensi Desa, BPS)

ULASAN**DESCRIPTION****5.1 Energi**

Berdasarkan jenis penggunaan listrik, seluruh keluarga di Kecamatan Kepanjenkidul sudah menggunakan Listrik PLN.

Selain penggunaan oleh rumah tangga, sebagai penerangan utama di beberapa ruas jalan di semua kelurahan sudah menggunakan listrik yaitu listrik dari pemerintah.

Sebagian besar keluarga di wilayah Kecamatan Kepanjenkidul pada tahun 2021 memasak dengan menggunakan bahan bakar Gas Elpiji 3 Kg.

5.2 Air

Untuk pemenuhan kebutuhan air minum sebagian besar kelurahan menggunakan air yang bersumber dari Sumur Bor atau Pompa, dan sisanya menggunakan air kemasan bermerk.

5.3 Industri

Industri komoditi andalan untuk Kecamatan Kepanjenkidul adalah industri Kendang. Adapun Industri Formal ada sekitar 59 unit usaha sedangkan no-formal ada 1.721 unit usaha.

5.1 Energy

Based on the type of electricity use, all families in Kepanjenkidul Subdistrict already use PLN electricity.

Apart from being used by households, as the main lighting, several roads in all kelurahan already use electricity, namely electricity from the government.

Most families in the Kepanjenkidul Subdistrict in 2021 cook using 3 kg of LPG as fuel.

5.2 Water

To fulfill their drinking water needs, most of the kelurahan use water sourced from boreholes or pumps, and the rest use branded bottled water.

5.3 Industry

The primary commodity industry for Kepanjenkidul Subdistrict is the Kendang industry. As for the formal industry, there are around 59 business units, while the no-formal industry has 1,721 business units.

5.1 ENERGI ENERGY

Tabel 5.1.1 Banyaknya Keluarga Menurut Kelurahan dan Jenis Pengguna Listrik di Kecamatan Kepanjenkidul, 2021
Number of Household by Kelurahan and Kind of Electricity Usage in Kepanjenkidul Subdistrict, 2021

| Desa/Kelurahan Village/Kelurahan | Pengguna Listrik / Electricity User | | | Bukan Pengguna Listrik Not Electricity User |
|-------------------------------------|-------------------------------------|----------|---------------|---|
| | PLN | Non PLN | Jumlah/Total | |
| (1) | (2) | (3) | (4) | (4) |
| 001. Kepanjenkidul | 2 764 | - | 2 764 | - |
| 002. Kepanjenlor | 1 969 | - | 1 969 | - |
| 003. Kauman | 2 143 | - | 2 143 | - |
| 004. Bendo | 2 055 | - | 2 055 | - |
| 005. Tanggung | 1 995 | - | 1 995 | - |
| 006. Sentul | 2 713 | - | 2 713 | - |
| 007. Ngadirejo | 1 232 | - | 1 232 | - |
| Kecamatan Kepanjenkidul | 14 871 | 0 | 14 871 | 0 |

Sumber/ Source : BPS, Pendataan Potensi Desa (Podes)/ BPS-Statistics Indonesia, Village Potential Data Collection

Tabel
Table 5.1.2

**Banyaknya Kelurahan Menurut Keberadaan
Penerangan Jalan Utama Desa/Kelurahan di Kecamatan
Kepanjenkidul, 2019-2021**
*Number of Kelurahan by The Existence of Village/Kelurahan
Main Street Lighting in Kepanjenkidul Subdistrict, 2019-
2021*

| Penerangan Jalan Utama Main Street Lighting | 2018 | 2019 | 2020 | 2021 |
|---|-------------|-------------|-------------|-------------|
| (1) | (2) | (3) | (4) | (5) |
| Sumber Penerangan Jalan Utama Main Street Lighting | | | | |
| Listrik Pemerintah/ <i>Government Electricity</i> | 7 | 7 | 7 | 7 |
| Listrik Non Pemerintah/ <i>Non-Government Electricity</i> | - | - | - | - |
| Non Listrik/ <i>Non Electricity</i> | - | - | - | - |

Sumber/ Source : BPS, Pendataan Potensi Desa (Podes)/ BPS-Statistics Indonesia, Village Potential Data Collection

Tabel
Table 5.1.3

Banyaknya Kelurahan Menurut Bahan Bakar untuk Memasak yang Digunakan oleh Sebagian Besar Keluarga di Kecamatan Kepanjenkidul, 2019-2021
Number of Kelurahan by Fuel for Cooking Used by Most Families in Kepanjenkidul Subdistrict, 2019-2021

| Jenis Bahan Bakar | Tahun | | |
|---------------------|-------|------|------|
| | 2019 | 2020 | 2021 |
| (1) | (2) | (3) | (4) |
| Gas Kota | - | - | - |
| LPG 3 kg | 7 | 7 | 7 |
| LPG lebih dari 3 kg | - | - | - |
| Minyak tanah | - | - | - |
| Kayu Bakar | - | - | - |
| lainnya | - | - | - |

Sumber/ Source : BPS, Pendataan Potensi Desa (Podes)/ BPS-Statistics Indonesia, Village Potential Data Collection

Tabel
Table 5.1.4**Banyaknya Kelurahan Menurut Sumber Air Minum
Sebagian Besar Keluarga di Kec. Kepanjenkidul, 2019-
2021**
**Number of Kelurahan by Drinking Water Source Used by
Most Families in Kepanjenkidul Subdistrict, 2019-2021**

| Sumber Air Minum | 2019 | 2020 | 2021 |
|--|------|------|------|
| (1) | (2) | (3) | (4) |
| Air Kemasan Bermerk | 1 | 2 | - |
| Air Isi Ulang | - | - | 1 |
| Ledeng dengan meteran | - | - | - |
| Ledeng tanpa meteran | - | - | - |
| Sumur bor atau pompa | 6 | 5 | 6 |
| Sumur | - | - | - |
| Mata Air | - | - | - |
| Sungai/Danau/Kolam/Waduk/Situ/Embung/Bendungan | - | - | - |
| Air Hujan | - | - | - |
| Lainnya | - | - | - |

Sumber/ Source : BPS, Pendataan Potensi Desa (Podes)/ BPS-Statistics Indonesia, Village Potential Data Collection

Tabel
Table 5.1.5

**Banyaknya Kelurahan Menurut Penggunaan Fasilitas
Tempat Buang Air Besar Sebagian Besar Keluarga di
Kecamatan Kepanjenkidul, 2019-2021**
*The Number of Villages Detailed by the Use of Defecation
Facilities for Most Families in Kepanjenkidul Subdistrict,
2019-2021*

| Jenis Bahan Bakar | Tahun | | |
|-------------------|-------|------|------|
| | 2019 | 2020 | 2021 |
| (1) | (2) | (3) | (4) |
| Jamban Sendiri | 7 | 7 | 7 |
| Jamban Bersama | - | - | - |
| Jamban Umum | - | - | - |
| Bukan Jamban | - | - | - |

Sumber/ Source : BPS, Pendataan Potensi Desa (Podes)/ BPS-Statistics Indonesia, Village Potential Data Collection

5.2 INDUSTRI INDUSTRY

Tabel 5.2.1 **Industri Komoditi Andalan di Kecamatan Kepanjenkidul, 2019-2021**
Table 5.2.1 **Primary Commodity of Industry in Kepanjenkidul Subdistrict, 2019-2021**

| Industri Industry | Tahun/Year | |
|--------------------------------|------------|------------|
| | 2020 | 2021 |
| (1) | (2) | (3) |
| 1. Kendang | 294 | 286 |
| 2. Bubutan Kayu | 14 | 160 |
| 3. Sambel Pecel | 10 | 11 |
| 4. Wajik Kletik | 3 | 2 |
| 5. Tahu/Tempe | 5 | 5 |
| 6. Olahan Blimbing | 1 | 1 |
| 7. Batik | 39 | 17 |
| 8. Opak Gambir | 2 | 1 |
| Kecamatan Kepanjenkidul | 368 | 483 |

Sumber/ Source : Dinas Perdagangan dan Perindustrian Kota Blitar/ Agency of Industry and Trade of Blitar Municipality

Tabel
Table 5.2.2

**Profil Industri Formal dan Non Formal di Kecamatan
Kepanjenkidul, 2021**
*Profile of Formal and Non-Formal Industry in Kepanjenkidul
Subdistrict, 2021*

| Profil Profile | Unit Usaha Number of Industry | Tenaga Kerja Workers | Nilai Investasi (Juta Rp) Investment Value (million idr) | Nilai Produksi (Juta Rp) Production Value (million idr) |
|---|-------------------------------------|-------------------------|--|--|
| (1) | (2) | (3) | (4) | (5) |
| Industri Formal/ <i>Formal Industry</i> | 59 | 1.019 | 11.218,00 | 135.359,40 |
| Industri non Formal/ <i>Non-Formal Industry</i> | 1.721 | 3.679 | 15.736,42 | 255.528,06 |
| Kecamatan Kepanjenkidul | 1.780 | 4.698 | 26.954,42 | 390.887,46 |

Sumber/ *Source* : Dinas Perdagangan dan Perindustrian Kota Blitar/ *Agency of Industry and Trade of Blitar Municipality*

<https://blitarkota.bps.go.id>

06


PARIWISATA, TRANSPORTASI DAN KOMUNIKASI



2

Tempat Wisata

(Sumber : Dinas Kebudayaan dan Pariwisata)



11
BTS



11
Hotel



5

Pos/Ekspedisi

(Sumber : Potensi Desa, BPS)

ULASAN

DESCRIPTION

6.1 Perhotelan dan Pariwisata

Fasilitas akomodasi yang terdapat di wilayah Kecamatan Kepanjenkidul ada 12 Hotel.

Terdapat 2 tempat rekreasi di Kecamatan Kepanjenkidul yaitu Taman Sentul dan Pemandian Sumber Udel

6.2 Transportasi dan Komunikasi

Seiring dengan perkembangan teknologi komunikasi, perusahaan pelayanan di bidang komunikasi terus berusaha meningkatkan pelayanan kepada pelanggan dengan membangun 11 Tower di 7 kelurahan dan 6 operator seluler di masing-masing kelurahan wilayah Kecamatan Kepanjenkidul.

Adapaun sarana transportasi antar kelurahan melalui jalan darat yang sudah diaspal dan sampai sekarang dalam kondisi baik sehingga dapat dilalui oleh kendaraan baik roda dua maupun empat. Semua ekspedisi pengiriman barang masih beroperasi diantaranya di semua kelurahan serta ada sebuah kantor POS yang berada di Kelurahan Kepanjenkidul.

6.1 Hotel and Tourism

There are 12 budget hotels located in Kepanjenkidul Subdistrict.

There are 2 tourism destination in Kepanjenkidul Subdistrict, namely the Sentul Park and Sumber Udel Water Park.

6.2 Transportation and Communication

Along with the development of communication technology, service companies in the field of communication continue to strive to improve service to customers by building 11 towers in 7 urban villages and 6 cellular operators in each sub-district of Kepanjenkidul Subdistrict.

As for the means of transportation between urban villages via land roads that have been paved and until now are in good condition so that they can be passed by both two-wheeled and four-wheeled vehicles. All of freight forwarding companies are still operating in all Villages and there are a POS office located in Kepanjenkidul Kelurahan.

**6.1 PERHOTELAN DAN PARIWISATA
HOTEL AND TOURISM**

Tabel 6.1.1 Jumlah Sarana Akomodasi Menurut Kelurahan dan Jenis Akomodasi di Kecamatan Kepanjenkidul, 2021
Number of Accommodation Facilities by Village and Type of Accommodation in Kepanjenkidul Subdistrict, 2021

| Desa/Kelurahan Village/Kelurahan | Hotel Hotel | Penginapan Lodging |
|---|------------------------|-------------------------------|
| (1) | (2) | (3) |
| 001. Kepanjenkidul | 4 | 1 |
| 002. Kepanjenlor | 3 | - |
| 003. Kauman | - | - |
| 004. Bendo | - | - |
| 005. Tanggung | - | - |
| 006. Sentul | 4 | 3 |
| 007. Ngadirejo | - | - |
| Kecamatan Kepanjenkidul | 11 | 4 |

Sumber/ Source : BPS, Pendataan Potensi Desa (Podes)/ BPS-Statistics Indonesia, Village Potential Data Collection

Tabel 6.1.2 Banyaknya Pengunjung Tempat Wisata Menurut Tempat Wisata di Kecamatan Kepanjenkidul, 2021
Table *Number of Tourism Visitor in Kepanjenkidul Subdistrict, 2021*

| Tempat Wisata | Wisnus | Wisman | Jumlah |
|--------------------------------|---------------|----------|---------------|
| (1) | (2) | (3) | (4) |
| 1. Pemandian Sumber Udel | - | - | - |
| 2. Taman Sentul | 10 745 | - | 10 745 |
| Kecamatan Kepanjenkidul | 10 745 | - | 10 745 |

Sumber : Dinas Kebudayaan dan Pariwisata Kota Blitar

6.2 TRANSPORTASI DAN KOMUNIKASI

TRANSPORTATION AND COMMUNICATION

Tabel 6.2.1 Sarana Transportasi Antar Desa/Kelurahan Menurut Desa/
Kelurahan di Kecamatan Kepanjenkidul, 2021
*Inter-Village/Kelurahan Transportation Facilities by Village/
Kelurahan in Kepanjenkidul Subdistrict, 2021*

| Kelurahan | Jenis Transportasi | Keberadaan Angkutan Umum |
|--------------------|--------------------|--------------------------|
| (1) | (2) | (3) |
| 001. Kepanjenkidul | Darat | Ada, dengan trayek tetap |
| 002. Kepanjenlor | Darat | Ada, dengan trayek tetap |
| 003. Kauman | Darat | Ada, dengan trayek tetap |
| 004. Bendo | Darat | Ada, tanpa trayek tetap |
| 005. Tanggung | Darat | Ada, tanpa trayek tetap |
| 006. Sentul | Darat | Ada, tanpa trayek tetap |
| 007. Ngadirejo | Darat | Ada, tanpa trayek tetap |

Sumber/ Source : BPS, Pendataan Potensi Desa (Podes)/ BPS-Statistics Indonesia, Village Potential Data Collection

Tabel
Table 6.2.2**Kondisi Jalan Darat Antar Desa/Kelurahan Menurut
Kelurahan di Kecamatan Kepanjenkidul, 2021**
**Condition of Inter-Village/Kelurahan Land Roads by
Kelurahan in Kepanjenkidul Subdistrict, 2021**

| Kelurahan | Jenis Permukaan Jalan | Dapat Dilalui Kendaraan Bermotor Roda 4 Atau Lebih |
|--------------------|-----------------------|---|
| (1) | (2) | (3) |
| 001. Kepanjenkidul | Aspal/Beton | Sepanjang tahun |
| 002. Kepanjenlor | Aspal/Beton | Sepanjang tahun |
| 003. Kauman | Aspal/Beton | Sepanjang tahun |
| 004. Bendo | Aspal/Beton | Sepanjang tahun |
| 005. Tanggung | Aspal/Beton | Sepanjang tahun |
| 006. Sentul | Aspal/Beton | Sepanjang tahun |
| 007. Ngadirejo | Aspal/Beton | Sepanjang tahun |

Sumber/ Source : BPS, Pendataan Potensi Desa (Podes)/ BPS-Statistics Indonesia, Village Potential Data Collection

Tabel
Table 6.2.3**Keberadaan Kantor Pos/Pos Pembantu/Rumah Pos dan Perusahaan/Agen Jasa Ekspedisi Swasta Menurut Kelurahan di Kecamatan Kepanjenkidul, 2021**
Existence of Post Office/Sub-Post/Post House and Company/Private Expedition Service Agent by Village in Kepanjenkidul Subdistrict, 2021

| Desa/Kelurahan <i>Village/Kelurahan</i> | Kantor Pos/Pos Pembantu/Rumah Pos | Layanan Pos Keliling | Perusahaan/Agen Jasa Ekspedisi Swasta |
|---|--|-----------------------------|--|
| (1) | (2) | | (3) |
| 001. Kepanjenkidul | Beroperasi | Tidak Ada | Beroperasi |
| 002. Kepanjenlor | Tidak Ada | Tidak Ada | Beroperasi |
| 003. Kauman | Tidak Ada | Tidak Ada | Tidak Ada |
| 004. Bendo | Beroperasi | Tidak Ada | Tidak Ada |
| 005. Tanggung | Tidak Ada | Tidak Ada | Tidak Ada |
| 006. Sentul | Tidak Ada | Tidak Ada | Beroperasi |
| 007. Ngadirejo | Tidak Ada | Tidak Ada | Tidak Ada |

Sumber/ Source : BPS, Pendataan Potensi Desa (Podes)/ BPS-Statistics Indonesia, Village Potential Data Collection

Tabel
Table 6.2.4**Jumlah Menara dan operator Layanan Komunikasi Telepon Seluler Kondisi Sinyal telepon Seluler menurut Desa/Kelurahan di Kecamatan Kepanjenkidul, 2021**
Number of Towers and Cellular Telephone Communication Service Operators Cellular Phone Signal Conditions by Village/Kelurahan in Kepanjenkidul Subdistrict, 2021

| Desa/Kelurahan Village/Kelurahan | Jumlah Menara Telepon Seluler (BTS) | Jumlah Operator Layanan Komunikasi Telepon Seluler yang Menjangkau di Desa/ Kelurahan |
|-------------------------------------|--|--|
| (1) | (2) | (3) |
| 001. Kepanjenkidul | 1 | 6 |
| 002. Kepanjenlor | 2 | 6 |
| 003. Kauman | 1 | 6 |
| 004. Bendo | 2 | 6 |
| 005. Tanggung | 3 | 6 |
| 006. Sentul | 2 | 6 |
| 007. Ngadirejo | - | 6 |

Sumber/ Source : BPS, Pendataan Potensi Desa (Podes)/ BPS-Statistics Indonesia, Village Potential Data Collection

Tabel
Table 6.2.5

**Kekuatan Sinyal Telepon Seluler dan Jenis Sinyal Internet
Telepon Seluler Menurut Desa/Kelurahan di Kecamatan
Kepanjenkidul, 2021**
*Cell Phone Signal Strength and Cell Phone Internet Signal
Type by Village/Kelurahan in Subdistrict Kapanjenkidul,
2021*

| Desa/Kelurahan <i>Village/Kelurahan</i> | Jumlah menara telepon seluler (BTS) | Jumlah operator layanan komunikasi telepon seluler/ handphone yang menjangkau di desa/ kelurahan | Kondisi sinyal telepon seluler/ handphone di sebagian besar wilayah desa/ kelurahan |
|--|--|---|--|
| (1) | (2) | | (3) |
| 001. Kapanjenkidul | 1 | 6 | Kuat |
| 002. Kapanjenlor | 2 | 6 | Kuat |
| 003. Kauman | 1 | 6 | Kuat |
| 004. Bendo | 2 | 6 | Kuat |
| 005. Tanggung | 3 | 6 | Kuat |
| 006. Sentul | 2 | 6 | Kuat |
| 007. Ngadirejo | - | 6 | Kuat |

Sumber/ Source : BPS, Pendataan Potensi Desa (Podes)/ BPS-Statistics Indonesia, Village Potential Data Collection

<https://blitarkota.bps.go.id>

07

KEUANGAN DAN PERDAGANGAN

Pasar

5

Unit

Restoran/Rumah Makan

107

Unit

Kelompok Pertokoan

34

Unit



Warung/Kedai Makanan

684

Unit

Sarana Prasarana Ekonomi

Lembaga Keuangan

7

Unit

Bank Umum
Pemerintah

6

Unit

Bank Umum
Swasta

2

Unit

Bank Perkreditan
Rakyat

14

Unit

Koperasi
Simpan Pinjam

ULASAN**DESCRIPTION****7.1 Keuangan**

Lembaga keuangan baik yang sampai saat ini masih beroperasi di wilayah Kecamatan Kepanjenkidul ada 7 Bank Umum Pemerintah, 6 Bank Umum Swasta, 2 Bank Perkreditan Rakyat, 14 Koperasi Simpan Pinjam, dan 79 Koperasi lainnya. Hal ini sangat mendukung perekonomian di wilayah Kecamatan Kepanjenkidul.

7.2 Perdagangan

Disamping lembaga keuangan, sarana dan prasarana perekonomian yang berada di Kecamatan Kepanjenkidul yaitu ada 39 kelompok pertokoan serta 4 pasar dengan bangunan permanen, diantaranya Pasar Templek yang berada di tengah Kota Blitar, dan 1 pasar tanpa bangunan. Selain itu terdapat 19 minimarket/swalayan yang telah beroperasi, 899 Toko/warung klontong, 107 restoran/rumah makan serta warung/kedai makanan sebanyak 684 buah.

7.1 Finance

There are 7 Government Commercial Banks, 6 Private Banks, 4 Rural Bank, 14 Savings and Loan Cooperatives, and 79 other cooperatives. This is very supportive of the economy in the Kepanjenkidul Subdistrict.

7.2 Trade

In addition to financial institutions, economic facilities and infrastructure located in Kepanjenkidul Subdistrict, there are 39 shopping groups and 4 markets with permanent buildings, including Templek Market which is in the middle of Blitar Municipality, and 1 market without building. In addition, there are 19 minimarkets/supermarkets that have been operating, 899 shops/warung klontong, 107 restaurants/restaurants and 684 food stalls/shops.

7.1 KEUANGAN FINANCE

Tabel 7.1.1 Banyaknya Sarana Lembaga Keuangan Yang Beroperasi Menurut Kelurahan dan Jenisnya di Kecamatan Kepanjenkidul, 2021
Number of Financial Institution Facilities that Operate by Village and Type in Kepanjenkidul Subdistrict, 2021

| Desa/Kelurahan Village/Kelurahan | Bank Umum Pemerintah | Bank Umum Swasta | Bank Perkreditan Rakyat |
|-------------------------------------|-------------------------|------------------|----------------------------|
| (1) | (2) | (3) | (4) |
| 001. Kepanjenkidul | 3 | 3 | 1 |
| 002. Kepanjenlor | 3 | 3 | 1 |
| 003. Kauman | 1 | - | - |
| 004. Bendo | - | - | - |
| 005. Tanggung | - | - | - |
| 006. Sentul | - | - | - |
| 007. Ngadirejo | - | - | - |
| Kecamatan Kepanjenkidul | 7 | 6 | 2 |

Sumber/ Source : BPS, Pendataan Potensi Desa (Podes)/ BPS-Statistics Indonesia, Village Potential Data Collection

Tabel
Table 7.1.2**Banyaknya Koperasi Yang Masih Aktif Menurut Kelurahan dan Jenisnya di Kecamatan Kepanjenkidul, 2021**
Number of Active Cooperatives by Kelurahan and Type in Kepanjenkidul Subdistrict, 2021

| Desa/Kelurahan <i>Village/Kelurahan</i> | Koperasi Unit Desa (KUD) | Koperasi Industri Kecil dan Kerajinan Rakyat (Kopinkra) | Koperasi Simpan Pinjam (Kospm) | Koperasi Lainnya |
|---|---|--|---|-----------------------------------|
| (1) | (2) | (3) | (4) | (5) |
| 001. Kepanjenkidul | - | - | 4 | 25 |
| 002. Kepanjenlor | - | - | 2 | 9 |
| 003. Kauman | - | - | 2 | 15 |
| 004. Bendo | - | - | 2 | 10 |
| 005. Tanggung | - | - | 1 | 5 |
| 006. Sentul | - | - | 1 | 10 |
| 007. Ngadirejo | - | - | 2 | 5 |
| Kecamatan Kepanjenkidul | 0 | 0 | 14 | 79 |

Sumber/ Source : BPS, Pendataan Potensi Desa (Podes)/ BPS-Statistics Indonesia, Village Potential Data Collection

7.2 PERDAGANGAN TRADE

Tabel 7.2.1 Banyaknya Sarana dan Prasarana Ekonomi Menurut Kelurahan dan Jenisnya di Kecamatan Kapanjenkidul, 2021
Number of Economic Facilities and Infrastructure by Kelurahan and Type in Kapanjenkidul Subdistrict, 2021

| Desa/Kelurahan Village/Kelurahan | Kelompok Pertokoan | Pasar dengan Bangunan Permanen | Pasar dengan Bangunan Semi Permanen | Pasar Tanpa bangunan |
|-------------------------------------|-----------------------|--------------------------------------|---|-------------------------|
| (1) | (2) | (3) | (4) | (5) |
| 001. Kapanjenkidul | 18 | 3 | 1 | - |
| 002. Kapanjenlor | 6 | 1 | - | - |
| 003. Kauman | 6 | - | - | - |
| 004. Bendo | - | - | - | - |
| 005. Tanggung | 1 | - | - | - |
| 006. Sentul | 3 | - | - | - |
| 007. Ngadirejo | - | - | - | - |
| Kecamatan Kapanjenkidul | 34 | 4 | 1 | 0 |

Lanjutan Tabel/Continued Table 7.2.1

| Desa/Kelurahan Village/Kelurahan | Minimarket/Swalayan¹ | Toko/Warung Kelontong | Restoran/Rumah Makan |
|---|--|----------------------------------|---------------------------------|
| (1) | (2) | (3) | (4) |
| 001. Kepanjenkidul | 7 | 202 | 48 |
| 002. Kepanjenlor | 3 | 102 | 24 |
| 003. Kauman | 2 | 185 | 20 |
| 004. Bendo | 2 | 71 | 2 |
| 005. Tanggung | 3 | 74 | 2 |
| 006. Sentul | 1 | 194 | 11 |
| 007. Ngadirejo | 1 | 71 | - |
| Kecamatan Kepanjenkidul | 19 | 899 | 107 |

Lanjutan Tabel/*Continued Table 7.2.1*

| Desa/Kelurahan Village/Kelurahan | "Warung/Kedai Makanan" | Hotel | "Hostel/Motel/ Losmen/Wisma" |
|---|-----------------------------------|--------------|---|
| (1) | (2) | (3) | (4) |
| 001. Kapanjenkidul | 161 | 4 | 1 |
| 002. Kapanjenlor | 146 | 3 | - |
| 003. Kauman | 50 | - | - |
| 004. Bendo | 62 | - | - |
| 005. Tanggung | 66 | - | - |
| 006. Sentul | 180 | 4 | 3 |
| 007. Ngadirejo | 19 | - | - |
| Kecamatan Kapanjenkidul | 684 | 11 | 4 |

Catatan : ¹ yang memiliki luas < 400 m²

Sumber/ Source : BPS, Pendataan Potensi Desa (Podes)/ BPS-Statistics Indonesia, Village Potential Data Collection

<https://blitarkota.bps.go.id>

BerAKHLAK

Berorientasi Pelayanan Akuntabel Kompeten
Harmonis Loyal Adaptif Kolaboratif

ST 2023
SENSUS PERTANIAN

DATA

MENCERDASKAN BANGSA

— *Enlighten The Nation* —



**BADAN PUSAT STATISTIK
KOTA BLITAR
BPS-STATISTICS OF BLITAR MUNICIPALITY**

Jl. Kenari No. 62 Blitar
Telp.: 0342-8178012

Homepage: <http://blitarkota.bps.go.id>, E-mail: bps3572@bps.go.id

ISSN 2579-664X

