

KECAMATAN KEPANJENKIDUL DALAM ANGKA KEPANJENKIDUL SUBDISTRICT IN FIGURES 2021





KECAMATAN KEPANJENKIDUL DALAM ANGKA *KEPANJENKIDUL SUBDISTRICT IN FIGURES* 2021



**Kecamatan Kepanjenkidul Dalam Angka
Kepanjenkidul Subdistrict in Figures
2021**

ISSN: 2579-664x

No. Publikasi/*Publication Number*: 35720.2108

Katalog /*Catalog*: 1102001.3572020

Ukuran Buku/*Book Size*: 14,8 cm x 21 cm

Jumlah Halaman/*Number of Pages* : xxii + 110 hal/*pages*

Naskah/*Manuscript*:

BPS Kota Blitar

BPS-Statistics of Blitar Municipality

Penyunting/*Editor*:

BPS Kota Blitar

BPS-Statistics of Blitar Municipality

Gambar Kover/*Cover Design*:

Seksi Integrasi Pengolahan dan Diseminasi Statistik

Section of Integration Processing and Statistics Dissemination

Ilustrasi Kover/*Cover Illustration*:

Taman Pecut Kota Blitar

Park of Pecut at Blitar Municipality

Diterbitkan oleh/*Published by*:

©BPS Kota Blitar/*BPS-Statistics of Blitar Municipality*

Dicetak oleh/*Printed by*:

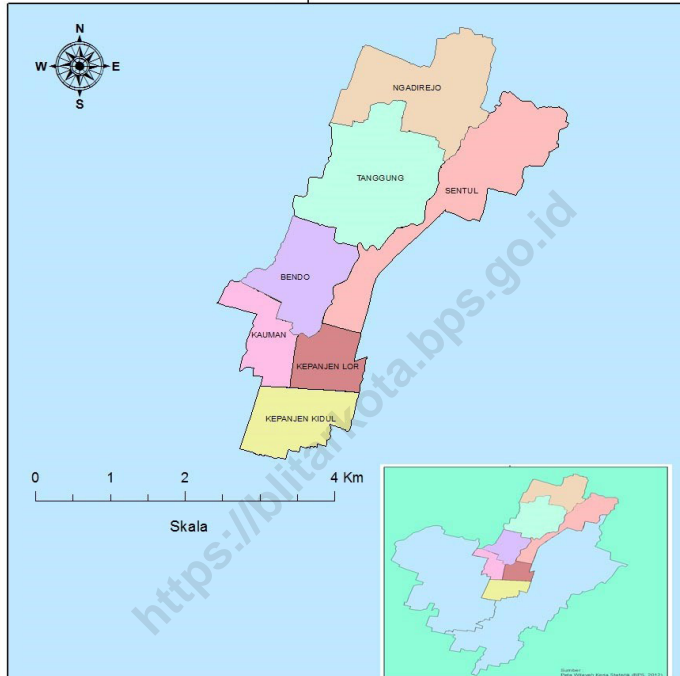
CV Azka Putra Pratama

Dilarang mengumumkan, mendistribusikan, mengomunikasikan, dan/atau menggandakan sebagian atau seluruh isi buku ini untuk tujuan komersil tanpa izin tertulis dari Badan Pusat Statistik.

Prohibited to announce, distribute, communicate, and/or copy part or all of this book for commercial purpose without permission from BPS-Statistics Indonesia.

PETA WILAYAH KECAMATAN KEPANJENKIDUL MAP OF KEPANJENKIDUL SUBDISTRICT

112°10'E



KEPALA BPS KOTA BLITAR
CHIEF STATISTICIAN OF BLITAR MUNICIPALITY



BAMBANG INDARTO



KATA PENGANTAR

Kami panjatkan puji syukur kehadiran Allah SWT atas berkat rahmat dan nikmat-Nya, kami dapat menerbitkan buku “Kecamatan Kapanjenkidul Dalam Angka 2021”.

Buku ini merupakan publikasi pada level kecamatan dan memuat data yang sebagian besar berkesinambungan dari tahun ke tahun sehingga dapat terlihat tren datanya.

Kami menyadari sepenuhnya bahwa buku ini masih banyak kelemahan dan kekurangannya. Untuk itu, kami berharap kepada para pengguna data dapat memberikan kritik dan saran guna meningkat kualitas penerbitan di tahun-tahun mendatang.

Ucapan terimakasih kami sampaikan kepada semua pihak yang telah membantu terbitnya buku ini. Semoga kerjasama yang telah terjalin senantiasa berjalan dengan baik dan dapat terus ditingkatkan.

Blitar, September 2021

Kepala BPS

Kota Blitar

BAMBANG INDARTO



PREFACE

We express our gratitude to the presence of Allah SWT for His blessings and blessings, we were able to publish the book “Kepanjenkidul Subdistrict in Figures 2021”.

This book is a publication at the subdistrict level and contains mostly continuous data from year to year so that the trend of the data can be seen.

We are fully aware that this book still has many weaknesses and shortcomings. For this reason, we hope that data users can provide criticism and suggestions to improve the quality of publications in the coming years.

We would like to thank all those who have contributed to the publication of this book. Hopefully the cooperation that has been established will always go well and can continue to be improved

*Blitar, September 2021
Chief Statistician of
Blitar Municipality*

BAMBANG INDARTO

DAFTAR ISI / CONTENTS

	Halaman <i>Page</i>
Kata Pengantar/ <i>Preface</i>	vii
Daftar Isi/ <i>Contents</i>	ix
Daftar Tabel/ <i>List of Tables</i>	xi
1. Geografi dan Pemerintahan / <i>Geography and Government</i>	1
2. Penduduk / <i>Population</i>	11
3. Sosial dan Kesejahteraan Rakyat / <i>Social and Welfare</i>	23
4. Pertanian dan Peternakan/ <i>Agriculture and Livestock</i>	69
5. Energi dan Industri / <i>Energy and Industry</i>	81
6. Pariwisata, Transportasi dan Komunikasi / <i>Tourism, Transportation and Communication</i>	91
7. Keuangan dan Perdagangan / <i>Finance and Trade</i>	101

DAFTAR TABEL/LIST OF TABLES

Halaman
Page

1.	GEOGRAFI DAN PEMERINTAHAN /GEOGRAPHY AND GOVERNMENT	
1.1	GEOGRAFI GEOGRAPHY	
1.1.1	Luas Daerah Menurut Desa/Kelurahan di Kecamatan Kepanjenkidul, 2020 <i>Total Area by Village/Kelurahan in Kepanjenkidul Subdistrict, 2020</i>	4
1.1.2	Keadaan Geografi Kecamatan Kepanjenkidul, 2020 <i>Geography Condition in Kepanjenkidul Subdistrict, 2020</i>	5
1.1.3	Jumlah Curah Hujan dan Jumlah Hari Hujan di Kecamatan Kepanjenkidul, 2020 <i>Number of Precipitation and Number of Rainy Days in Kepanjenkidul Subdistrict, 2020</i>	6
1.2	PEMERINTAHAN GOVERNMENT	
1.2.1	Jumlah Rukun Tetangga (RT) Menurut Kelurahan di Kecamatan Kepanjenkidul, 2020 <i>Number of Neighbourhood Units by Kelurahan in Kepanjenkidul Subdistrict, 2020</i>	7
1.2.2	Jumlah Rukun Warga (RW) Menurut Kelurahan di Kecamatan Kepanjenkidul, 2020 <i>Number of Neighbourhood Associations by Kelurahan in Kepanjenkidul Subdistrict, 2020.....</i>	8
1.2.3	Jumlah Aparat Pemerintahan Menurut Kelurahan di Kecamatan Kepanjenkidul, 2020 <i>Officer of Village by Sex in Kepanjenkidul Subdistrict, 2020</i>	9

2. PENDUDUK /POPULATION

2.1 PENDUDUK

POPULATION

2.1.1	Penduduk, Laju Pertumbuhan Penduduk, Distribusi Persentase Penduduk, Kepadatan Penduduk, Rasio Jenis Kelamin Penduduk Menurut Desa/Kelurahan di Kecamatan Kepanjenkidul, 2020 <i>Population, Population Growth Rate, Percentage Distribution of Population, Population Density, and Population Sex Ratio by Village/Kelurahan in Kepanjenkidul Subdistrict, 2020</i>	14
2.1.2	Jumlah Penduduk Menurut Kelompok Umur dan Jenis Kelamin di Kecamatan Kepanjenkidul, 2020 <i>Population by Age Groups and Sex in Kepanjenkidul Subdistrict, 2020</i>	16
2.1.3	Jumlah KK Menurut Desa/Kelurahan di Kecamatan Kepanjenkidul, 2020 <i>Number of Household by Village/Kelurahan in Kepanjenkidul Subdistrict, 2020</i>	17
2.1.4	Kelahiran Penduduk Menurut Jenis Kelamin dan Desa/Kelurahan di Kecamatan Kepanjenkidul, 2020 <i>The Number of Birth by Sex and Village/Kelurahan in Kepanjenkidul Subdistrict, 2020</i>	18
2.1.5	Kematian Penduduk Menurut Jenis Kelamin dan Desa/Kelurahan di Kecamatan Kepanjenkidul, 2020 <i>The Number of Death by Sex and Village/Kelurahan in Kepanjenkidul Subdistrict, 2020</i>	19
2.1.6	Penduduk Datang Menurut Jenis Kelamin dan Desa/ Kelurahan di Kecamatan Kepanjenkidul, 2020 <i>Move-in Population by Sex and Village/Kelurahan in Kepanjenkidul Subdistrict, 2020</i>	20
2.1.7	Penduduk Pindah Menurut Jenis Kelamin dan Desa/ Kelurahan di Kecamatan Kepanjenkidul, 2020 <i>Move-out Population by Sex and Village/Kelurahan in Kepanjenkidul Subdistrict, 2020</i>	21

3. SOSIAL DAN KESEJAHTERAAN RAKYAT /SOCIAL AND WELFARE

3.1 PENDIDIKAN

EDUCATION

3.1.1	Banyaknya Sekolah Dasar (SD) Menurut Kelurahan di Kecamatan Kepanjenkidul, 2020 <i>Number of Primary Schools by Village/Kelurahan in Kepanjenkidul Subdistrict, 2020</i>	27
3.1.2	Banyaknya Madrasah Ibtidaiyah (MI) Menurut Kelurahan di Kecamatan Kepanjenkidul, 2020 <i>Number of Madrasah Ibtidaiyah (MI) by Village/Kelurahan in Kepanjenkidul Subdistrict, 2020</i>	28
3.1.3	Banyaknya Sekolah Menengah Pertama (SMP) Menurut Kelurahan di Kecamatan Kepanjenkidul, 2020 <i>Number of Secondary Schools by Village/Kelurahan in Kepanjenkidul Subdistrict, 2020</i>	29
3.1.4	Banyaknya Madrasah Tsanawiyah (MTs) Menurut Kelurahan di Kecamatan Kepanjenkidul, 2020 <i>Number of Madrasah Tsanawiyah (MTs) by Village/Kelurahan in Kepanjenkidul Subdistrict, 2020</i>	30
3.1.5	Banyaknya Sekolah Menengah Atas (SMA) Menurut Kelurahan di Kecamatan Kepanjenkidul, 2020 <i>Number of High Schools by Village/Kelurahan in Kepanjenkidul Subdistrict, 2020</i>	31
3.1.6	Banyaknya Madrasah Aliyah (MA) Menurut Kelurahan di Kecamatan Kepanjenkidul, 2020 <i>Number of Madrasah Aliyah (MA) by Village/Kelurahan in Kepanjenkidul Subdistrict, 2020</i>	32
3.1.7	Banyaknya Sekolah Menengah Kejuruan (SMK) Menurut Kelurahan di Kecamatan Kepanjenkidul, 2020 <i>Number of Vocational High Schools by Village/Kelurahan in Kepanjenkidul Subdistrict, 2020</i>	33
3.1.8	Banyaknya Akademi/ Perguruan Tinggi Menurut Kelurahan di Kecamatan Kepanjenkidul, 2020 <i>Number of College by Village/Kelurahan in Kepanjenkidul Subdistrict, 2020</i>	34

3.1.9	Kemudahan Untuk Mencapai Sarana Pendidikan Terdekat Bagi Kelurahan yang Tidak Ada Sarana Pendidikan Menurut Desa/ Kelurahan dan Jenjang Pendidikan di Kecamatan Kepanjenkidul, 2020 <i>The Ease of Reaching the Nearest Educational Facilities for Kelurahan with No Educational Facilities by Village/Kelurahan and Educational Level in Kepanjenkidul Subdistrict, 2020</i>	35
3.2	KESEHATAN	
	HEALTH	
3.2.1	Banyaknya Sarana Kesehatan Menurut Kelurahan dan Jenis Sarana Kesehatan di Kecamatan Kepanjenkidul, 2020 <i>Number of Primary Schools by Village/Kelurahan in Kepanjenkidul Subdistrict, 2020</i>	37
3.2.2	Kemudahan Mencapai Sarana Kesehatan terdekat Bagi Kelurahan yang Tidak Ada Sarana Kesehatan Menurut Kelurahan dan Jenis Sarana Kesehatan di Kecamatan Kepanjenkidul, 2020 <i>The Ease of Reaching the Nearest Health Facilities for Kelurahan with No Educational Facilities by Village/Kelurahan and Health Facilities Kind in Kepanjenkidul Subdistrict, 2020</i>	39
3.2.3	Tenaga Kesehatan Menurut Jenisnya di Puskesmas Kepanjenkidul, 2020 <i>Health Human Resources by Its Kind in Kepanjenkidul Subdistrict, 2020</i>	41
3.2.4	Persalinan dan Bayi Lahir Hidup atau mati di Puskesmas Kepanjenkidul, 2020 <i>Childbirth and alive Baby Birth or Death Baby Birth in Kepanjenkidul Public Health Center, 2020</i>	42
3.2.5	Pasien Menurut 10 Jenis Penyakit yang Paling Banyak Terjadi di Puskesmas Kepanjenkidul, 2020 <i>Patients by 10 Largest Kind of Diseases in Kepanjenkidul Public Health Center, 2020</i>	43
3.2.6	Banyaknya Kunjungan Pasien Puskesmas dan Pustu di Kecamatan Kepanjenkidul, 2020 <i>Number of Visiting of Patients in Kepanjenkidul Public Health Center, 2020</i>	44

3.2.7	Banyaknya Penderita Demam Berdarah Menurut Kelompok Umur di Kecamatan Kepanjenkidul, 2020 <i>Number of Patients with Dengue Fever by Age Groups in Kepanjenkidul Public Health Center, 2020</i>	45
3.2.8	Pendapatan di Puskesmas/Puskesmas Pembantu Menurut Jaminan Kesehatan di Kecamatan Kepanjenkidul, 2020 <i>Revenue of Public Health Center/Subsidiary Public Health Center by Health Insurance in Kepanjenkidul Subdistrict, 2020</i>	46
3.2.9	Kunjungan Pasien di Puskesmas/Puskesmas Pembantu Menurut Jaminan Kesehatan di Kecamatan Kepanjenkidul, 2020 <i>Patient Visits at Public Health Centers / Subsidiary Public Health Centers by Health Insurance in Kepanjenkidul Subdistrict, 2020</i>	47
3.3	AGAMA	
	RELIGION	
3.3.1	Jumlah Penduduk Menurut Agama di Kecamatan Kepanjenkidul, 2020 <i>Population by Religion in Kepanjenkidul Subdistrict, 2020</i>	48
3.3.2	Banyaknya Tempat Peribadatan Menurut Kelurahan di Kecamatan Kepanjenkidul, 2020 <i>Number of Places of Worship by Kelurahan in Kepanjenkidul Subdistrict, 2020</i>	50
3.4	KELUARGA BERENCANA (KB)	
	FAMILY PLANNING	
3.4.1	PUS dan Pencapaian Peserta KB Aktif di Kecamatan Kepanjenkidul, 2020 <i>Fertile Couple and Achievements of Active Family Planning in Kepanjenkidul Subdistrict, 2020</i>	52
3.4.2	Peserta KB Aktif Menurut Metode Kontrasepsi di Kecamatan Kepanjenkidul, 2020 <i>Participants of Active Family Planning by Contraception Methods in Kepanjenkidul Subdistrict, 2020</i>	53
3.4.3	Target dan Pencapaian KB Aktif di Kecamatan Kepanjenkidul, 2020 <i>Target and Achievements of Active Family Planning in Kepanjenkidul Subdistrict, 2020</i>	54

3.4.4	Target dan Pencapaian Metode Kontrasepsi Efektif (MKE) di Kecamatan Kepanjenkidul, 2020 <i>Target and Achievements of Effective Contraception Methods (MKE) in Kepanjenkidul Subdistrict, 2020.....</i>	55
3.4.5	PPKBD, Sub PPKBD dan Kelompok Akseptor di Kecamatan Kepanjenkidul, 2020 <i>PPKBD, Sub PPKBD and Group of Acceptor in Kepanjenkidul Subdistrict, 2020.....</i>	56
3.5	SOSIAL LAINNYA DAN BENCANA ALAM OTHER SOCIALS AND NATURAL DISASTER	
3.5.1	Masalah Sosial Anak di Kecamatan Kepanjenkidul, 2020 <i>Children Social Problem in Kepanjenkidul Subdistrict, 2020.....</i>	57
3.5.2	Penyandang Masalah Sosial di Kecamatan Kepanjenkidul, 2020 <i>Having Social Problem in Kepanjenkidul Subdistrict, 2020.....</i>	59
3.5.3	Banyaknya Kejadian Bencana Alam Menurut Kelurahan di Kecamatan Kepanjenkidul, 2020 <i>Number of Natural Disaster by Kelurahan in Kepanjenkidul Subdistrict, 2020.....</i>	61
3.5.4	Banyaknya Korban Jiwa Akibat Bencana Alam menurut Kelurahan dan Bencana Alam di Kecamatan Kepanjenkidul, 2020 <i>Number of Deaths Due to Natural Disasters by Kelurahan and Natural Disasters in Kepanjenkidul Subdistrict, 2020.....</i>	63
3.5.5	Keberadaan Fasilitas/Upaya Antisipasi/Mitigasi Bencana Alam Menurut Kelurahan di Kecamatan Kepanjenkidul, 2020 <i>Existence of Facilities/Efforts for Anticipation/Mitigation of Natural Disasters by Kelurahan in Kepanjenkidul Subdistrict, 2020.....</i>	65
3.5.6	Banyaknya Kelurahan yang memiliki Kelompok Kegiatan Olahraga Menurut Jenis olahraga dan ketersediaan Fasilitas/Lapangan Olahraga di Kecamatan Kepanjenkidul, 2020 <i>Number of Villages that have Sports Activity Groups according to the type of sport and the availability of Sports Facilities/Fields in Kepanjenkidul Subdistrict, 2020.....</i>	67

4.	PERTANIAN DAN PETERNAKAN DAN PERIKANAN /AGRICULTURE AND LIVESTOCK	
4.1	LUAS LAHAN SAWAH	
	PADDY FIELD AREA	
4.1.1	Luas Baku Lahan Sawah di Kecamatan Kepanjenkidul (ha), 2020 <i>Paddy Field Area in Sukorejo Subdistrict (ha), 2020</i>	73
4.1.2	Luas Panen dan Produksi Tanaman Sayuran Menurut Jenis Tanaman di Kecamatan Kepanjenkidul, 2020 <i>Paddy Field Area and Production of Vegetables by Kind of Plant in Kepanjenkidul Subdistrict (ha), 2020</i>	74
4.1.3	Jumlah Pohon dan Produksi Tanaman Buah-Buahan Menurut Jenis Tanaman di Kecamatan Kepanjenkidul, 2020 <i>Number of Tree and Production of Fruits by Kind of Plant in Kepanjenkidul Subdistrict, 2020</i>	75
4.2	PETERNAKAN	
	LIVESTOCK	
4.2.1	Populasi Ternak Menurut Jenis (Ekor) di Kecamatan Kepanjenkidul, 2019-2020 <i>Population of Livestock by Its Kind (tail) in Kepanjenkidul Subdistrict, 2019-2020</i>	76
4.2.2	Populasi Unggas Menurut Jenis (Ekor) di Kecamatan Kepanjenkidul, 2019-2020 <i>Population of Poultry by Its Kind (tail) in Kepanjenkidul Subdistrict, 2019-2020</i>	77
4.2.3	Ternak Yang Dipotong Menurut Jenis (Ekor) di Kecamatan Kepanjenkidul, 2019-2020 <i>Slaughtered Livestock by Its Kind (tail) in Kepanjenkidul Subdistrict, 2019-2020</i>	78
4.2.4	Produksi Daging, Susu, dan Telur di Kecamatan Kepanjenkidul, 2019-2020 <i>Production of Meats, Milk and Eggs in Kepanjenkidul Subdistrict, 2019-2020</i>	79

5. ENERGI DAN INDUSTRI /ENERGY AND INDUSTRY

5.1 ENERGI

ENERGY

5.1.1	Banyaknya Keluarga Menurut Kelurahan dan Jenis Pengguna Listrik di Kecamatan Kepanjenkidul, 2020 <i>Number of Household by Kelurahan and Kind of Electricity Usage in Kepanjenkidul Subdistrict, 2020</i>	85
5.1.2	Banyaknya Kelurahan Menurut Keberadaan Penerangan Jalan Utama Desa/Kelurahan di Kecamatan Kepanjenkidul, 2018-2020 <i>Number of Kelurahan by The Existence of Village/Kelurahan Main Street Lighting in Kepanjenkidul Subdistrict, 2018-2020</i>	86
5.1.3	Banyaknya Kelurahan Menurut Bahan Bakar untuk Memasak yang Digunakan oleh Sebagian Besar Keluarga di Kecamatan Kepanjenkidul, 2018-2020 <i>Number of Kelurahan by Fuel for Cooking Used by Most Families in Kepanjenkidul Subdistrict, 2018-2020</i>	87
5.1.4	Banyaknya Kelurahan Menurut Sumber Air Minum Sebagian Besar Keluarga di Kec. Kepanjenkidul, 2018-2020 <i>Number of Kelurahan by Drinking Water Source Used by Most Families in Kepanjenkidul Subdistrict, 2018-2020</i>	88

5.2 INDUSTRI

INDUSTRY

5.2.1	Industri Komoditi Andalan di Kecamatan Kepanjenkidul, 2018-2020 <i>Primary Commodity of Industry in Kepanjenkidul Subdistrict, 2018-2020</i>	89
5.2.2	Profil Industri Formal dan Non Formal di Kecamatan Kepanjenkidul, 2020 <i>Profile of Formal and Non-Formal Industry in Kepanjenkidul Subdistrict, 2020</i>	90

6.	PARIWISATA, TRANSPORTASI DAN KOMUNIKASI / TOURISM, TRANSPORTATION AND COMMUNICATION	
6.1	PERHOTELAN DAN PARIWISATA HOTEL AND TOURISM	
6.1.1	Nama Akomodasi dan Alamat di Kecamatan Kepanjenkidul, 2020 <i>Name and Address of Accomodation in Kepanjenkidul Subdistrict, 2020.....</i>	95
6.1.2	Banyaknya Pengunjung Tempat Wisata Menurut Tempat Wisata di Kecamatan Kepanjenkidul, 2020 <i>Number of Tourism Visitor in Kepanjenkidul Subdistrict, 2020.....</i>	96
6.2	TRANSPORTASI DAN KOMUNIKASI TRANSPORTATION AND COMMUNICATION	
6.2.1	Jumlah Menara dan operator Layanan Komunikasi Telepon Seluler Kondisi Sinyal telepon Seluler menurut Desa/Kelurahan di Kecamatan Kepanjenkidul, 2020 <i>Number of Towers and Cellular Telephone Communication Service Operators Cellular Phone Signal Conditions by Village/Kelurahan in Kepanjenkidul Subdistrict, 2020.....</i>	97
6.2.2	Sarana Transportasi Antar Desa/Kelurahan Menurut Desa/Kelurahan di Kecamatan Kepanjenkidul, 2020 <i>Inter-Village/Kelurahan Transportation Facilities by Village/ Kelurahan in Kepanjenkidul Subdistrict, 2020.....</i>	98
6.2.3	Kondisi Jalan Darat Antar Desa/Kelurahan Menurut Kelurahan di Kecamatan Kepanjenkidul, 2020 <i>Condition of Inter-Village/Kelurahan Land Roads by Kelurahan in Kepanjenkidul Subdistrict, 2020.....</i>	99
6.2.4	Keberadaan Kantor Pos/Pos Pembantu/Rumah Pos dan Perusahaan/Agen Jasa Ekspedisi Swasta Menurut Kelurahan di Kecamatan Kepanjenkidul, 2020 <i>Existence of Post Office/Sub-Post/Post House and Company/ Private Expedition Service Agent by Village in Kepanjenkidul Subdistrict, 2020.....</i>	100

7. KEUANGAN DAN PERDAGANGAN /FINANCE AND TRADE

7.1 KEUANGAN

FINANCE

7.1.1	Banyaknya Sarana Lembaga Keuangan Yang Beroperasi Menurut Kelurahan dan Jenisnya di Kecamatan Kepanjenkidul, 2020 <i>Number of Financial Institution Facilities that Operate by Village and Type in Kepanjenkidul Subdistrict, 2020</i>	105
-------	--	-----

7.1.2	Banyaknya Koperasi Yang Masih Aktif Menurut Kelurahan dan Jenisnya di Kecamatan Kepanjenkidul, 2020 <i>Number of Active Cooperatives by Kelurahan and Type in Kepanjenkidul Subdistrict, 2020</i>	106
-------	--	-----

7.2 PERDAGANGAN

TRADE

7.2.1	Banyaknya Sarana dan Prasarana Ekonomi Menurut Kelurahan dan Jenisnya di Kecamatan Kepanjenkidul, 2020 <i>Number of Economic Facilities and Infrastructure by Kelurahan and Type in Kepanjenkidul Subdistrict, 2020</i>	107
-------	--	-----

PENJELASAN UMUM/EXPLANATORY NOTES

Tanda-tanda, satuan-satuan, dan lain-lainnya yang digunakan dalam publikasi ini adalah sebagai berikut:

Symbols, measurement units, and acronyms which are used in this publication, are as follows:

1. TANDA-TANDA/SYMBOLS

Data tidak tersedia/Data not available	: ...
Tidak ada atau nol /Null or zero	: -
Data dapat diabaikan/Data negligible	: 0
Tanda decimal/Decimal point	: ,
Data tidak dapat ditampilkan/Not applicable	: NA
Angka estimasi/Estimated figures	: e
Angka diperbaiki/Revised figures	: r
Angka sementara/Preliminary figures	: x
Angka sangat sementara/Very preliminary figures	: xx
Angka sangat sangat sementara/Very very preliminary figures	: xxx

2. SATUAN/UNITS

barel/barrel	: 158,99 liter/litres = 1/6,2898 m ³
hektar (ha)/hectare (ha)	: 10 000 m ²
kilometer (km)/kilometres (km)	: 1 000 meter/meters (m)
knot/knot	: 1,8523 km/jam (km/hour)
kuintal/quintal	: 100 kg
KWh	: 1 000 Watt hour
MWh	: 1 000 KWh
liter (untuk beras)/litre (for rice)	: 0,80 kg
MMSCF	: 1/35,3 m ³
metrik ton (m.ton)/metric ton (m. ton)	: 0,98421 long ton = 1 000 kg
ons/ounce	: 28,31 gram/grams
ton	: 1 000 kg

Satuan lain: buah, dus, butir, helai/lembar, kaleng, batang, pulsa, ton kilometer (ton-km), jam, menit, persen (%).

Other units: unit, pack, pieces, sheet, tin, pulse, ton-kilometres(ton-km), hour, minute, percent (%).

Perbedaan angka di belakang koma disebabkan oleh pembulatan angka.

The difference in decimal numbers is caused by rounding.

01

GEOGRAFI DAN PEMERINTAHAN



Suhu Rata-rata
29 °C



Luas Wilayah
10,50 Km²



Jumlah Kelurahan
7 Kantor Kelurahan



Jumlah Aparatur Kelurahan
32 Aparat

ULASAN**DESCRIPTION****1.1 Geografi**

Dengan luas wilayah sebesar 10,50 km², Kecamatan Kepanjenkidul menjadi kecamatan terbesar kedua di Kota Blitar. Secara administratif Kecamatan Kepanjenkidul terbagi kedalam 7 (tujuh) kelurahan. Kelurahan terluas adalah Kelurahan Sentul dengan luas 2,68 km² dan kelurahan terkecil adalah Kelurahan Kepanjenlor dengan luas 0,61 km².

1.2 Pemerintahan

Setiap kelurahan terbagi menjadi Rukun Warga (RW) dan setiap RW terbagi menjadi Rukun Tetangga (RT). Pada tahun 2020 Kecamatan Kepanjenkidul terbagi menjadi 64 RW dan 214 RT.

1. Geography

With area only 10,50 km² Kepanjenkidul Subdistrict becomes the second largest Subdistrict in Blitar Municipality. Administratively Kepanjenkidul Subdistrict was divided into 7 (seven) kelurahan. The widest kelurahan is Sentul Kelurahan with the area 2.68 km² and the smallest is Kepanjenlor Kelurahan with area 0.61 km².

1.2 Government

Each kelurahan is divided into Neighborhood Associations (RW) and each RW is divided into Neighborhood Units (RT). In 2020 Kepanjenkidul Subdistrict is divided into 74 RW and 251 RT.

1.1 GEOGRAFI GEOGRAPHY

Tabel 1.1.1 **Luas Daerah Menurut Desa/Kelurahan di Kecamatan Kapanjenkidul, 2020**
Table 1.1.1 **Total Area by Village/Kelurahan in Kapanjenkidul Subdistrict, 2020**

Desa/Kelurahan <i>Village/Kelurahan</i>	Luas Total Area (km ² /sq.km)	Persentase terhadap Luas Kecamatan <i>Percentage to Subdistrict's Area</i>
(1)	(2)	(3)
001. Kapanjenkidul	0,87	8,29
002. Kapanjenlor	0,61	5,81
003. Kauman	0,68	6,48
004. Bendo	1,52	14,48
005. Tanggung	2,23	21,24
006. Sentul	2,68	25,52
007. Ngadirejo	1,91	18,19
Kecamatan Kapanjenkidul	10,50	100,00

Sumber : Bagian Tata Pemerintahan, Pemerintah Kota Blitar

Tabel
Table 1.1.2

Keadaan Geografi Kecamatan Kepanjenkidul, 2020
Geography Condition in Kepanjenkidul Subdistrict, 2020

Uraian Description	Penjelasan Explanation
(1)	(2)
1. Luas Wilayah Kecamatan	10,50 Km ²
2. Jumlah kelurahan	7 Kelurahan
3. Jumlah Penduduk	41.679 jiwa
4. Kepadatan Penduduk	3.969 jiwa/km ²
5. Jumlah Keluarga	14.871 KK
6. Ketinggian dari permukaan laut	169 m
7. Batas Wilayah	
- Sebelah Utara	Kec. Ngeglok, Kab. Blitar
- Sebelah Timur	Kec. Sananwetan, Kota Blitar
- Sebelah selatan	Kec. Sukorejo, Kota Blitar
- Sebelah barat	Kec. Sukorejo, Kota Blitar

Sumber/Source : BPS;
Dinas Kependudukan dan Catatan Sipil Kota Blitar;
Bagian Tata Pemerintahan, Pemerintah Kota Blitar

Tabel 1.1.3 Jumlah Curah Hujan dan Jumlah Hari Hujan di Kecamatan Kepanjenkidul, 2020
Number of Precipitation and Number of Rainy Days in Kepanjenkidul Subdistrict, 2020

Bulan Month	Stasiun Pengamatan Observation Station	Jumlah Curah Hujan Number of Precipitation (mm)	Jumlah Hari Hujan Average of Rainy Days
(1)	(2)	(3)	(4)
Januari/January	2	805	33
Februari/February	2	807	29
Maret/March	2	860	28
April/April	2	246	13
Mei/May	2	266	21
Juni/June	2	270	12
Juli/July	2	210	7
Agustus/August	2	-	-
September/September	2	186	11
Oktober/October	2	271	18
November/November	2	976	37
Desember/December	2	427	31
Kecamatan Kepanjenkidul	2	12.313	618

Sumber : Perwakilan Badan Pengelolaan SDA Wilayah Sungai Bango Gedangan

1.2 PEMERINTAHAN GOVERNMENT

Tabel
Table 1.2.1 **Jumlah Rukun Tetangga (RT) Menurut Kelurahan di Kecamatan Kepanjenkidul, 2020**
Number of Neighbourhood Units by Kelurahan in Kepanjenkidul Subdistrict, 2020

Kelurahan <i>Kelurahan</i>	Rukun Tetangga (RT) <i>Neighbourhood Units</i>
(1)	(2)
001. Kepanjenkidul	47
002. Kepanjenlor	28
003. Kauman	30
004. Bendo	28
005. Tanggung	32
006. Sentul	31
007. Ngadirejo	18
Kecamatan Kepanjenkidul	214

Sumber : Bagian Tata Pemerintahan, Pemerintah Kota Blitar

Tabel 1.2.2 **Jumlah Rukun Warga (RW) Menurut Kelurahan di Kecamatan Kepanjenkidul, 2020**
Table *Number of Neighbourhood Associations by Kelurahan in Kepanjenkidul Subdistrict, 2020*

Kelurahan Kelurahan	Rukun Warga (RW) Neighbourhood Associations
(1)	(2)
001. Kepanjenkidul	14
002. Kepanjenlor	6
003. Kauman	9
004. Bendo	9
005. Tanggung	11
006. Sentul	9
007. Ngadirejo	6
Kecamatan Kepanjenkidul	64

Sumber : Bagian Tata Pemerintahan, Pemerintah Kota Blitar

Tabel
Table 1.2.3

**Jumlah Aparat Pemerintahan Menurut Kelurahan di
Kecamatan Kapanjenkidul, 2020**
Officer of Village by Sex in Kapanjenkidul Subdistrict, 2020

Kelurahan Kelurahan	Lurah Chief	Sekretaris Kelurahan Secretary	Kasi Tata Pemerintahan dan Ketertiban	Kasi Perekonomian dan Kesejahteraan	Kasi Pemberdayaan Masyarakat dan Pembangunan
(1)					(2)
001. Kapanjenkidul	-	1	1	1	1
002. Kapanjenlor	1	1	1	1	1
003. Kauman	-	1	1	1	1
004. Bendo	1	1	1	1	1
005. Tanggung	1	1	1	-	1
006. Sentul	1	1	1	1	1
007. Ngadirejo	1	1	1	1	1
Kecamatan Kapanjenkidul	5	7	7	6	7

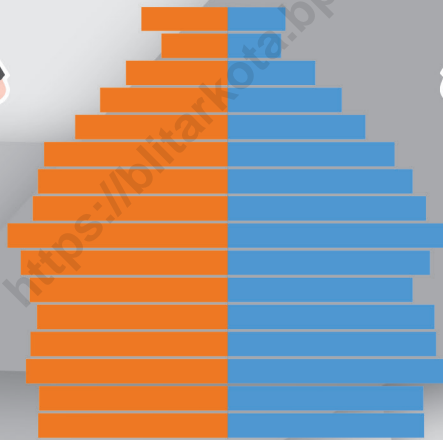
Sumber : Bagian Tata Pemerintahan, Pemerintah Kota Blitar

02

PENDUDUK



50,56 %



49,44 %



Jumlah Penduduk Kecamatan Kapanjenkidul 2020
sebanyak 41.679 jiwa

Sex Ratio
97,77 %



Kepadatan
3.969 orang/km²

Jumlah KK
14.871 KK



Usia Produktif
15-64 tahun
69,18 %

ULASAN**DESCRIPTION****2.1 Penduduk**

Berdasarkan hasil Sensus Penduduk 2020 (SP2020) jumlah penduduk di Kecamatan Kepanjenkidul sebanyak 41.679 jiwa. Laju pertumbuhan penduduk selama sepuluh tahun terakhir (2010-2020) mencapai 0,72 persen.

Rasio jenis kelamin penduduk Kecamatan Kepanjenkidul pada tahun 2020 sebesar 97,77 persen yang artinya dari setiap 100 penduduk perempuan terdapat 98 penduduk laki-laki. Sedangkan untuk kepadatan penduduk mencapai 3.969 penduduk per km².

Ada empat faktor yang mempengaruhi laju pertumbuhan penduduk yaitu kelahiran, kematian, penduduk datang, dan penduduk pindah. Keempat faktor tersebut berdasarkan data Dinas Kependudukan dan Catatan Sipil selama tahun 2020.

3.1 Population

Based on Population Census 2020 result, the number of population of Kepanjenkidul Subdistrict were 41,679 peoples. The population growth during ten years was 0,72 percent.

Sex ratio of Kepanjenkidul Subdistrict population in the year 2020 was 97.77 percent that mean for every 100 female population there were 98 male population. While population density reached 3,969 peoples per sq.km.

There are four factors affecting the rate of population growth which is birth, mortality, inmover and outmover population. Data based on data of Population and Civil Registration Agency of Blitar Municipality during the year 2020.

2.1 PENDUDUK POPULATION

Tabel 2.1.1 **Penduduk, Laju Pertumbuhan Penduduk, Distribusi Persentase Penduduk, Kepadatan Penduduk, Rasio Jenis Kelamin Penduduk Menurut Desa/Kelurahan di Kecamatan Kepanjenkidul, 2020**
Population, Population Growth Rate, Percentage Distribution of Population, Population Density, and Population Sex Ratio by Village/Kelurahan in Kepanjenkidul Subdistrict, 2020

Desa/Kelurahan Village/Kelurahan	Penduduk (ribu) Population (thousand)	Laju Pertumbuhan Penduduk per Tahun 2010–2020 ^{2,1} Population Growth Rate (%) 2010–2020
(1)	(2)	(3)
001. Kepanjenkidul	6,97	-
002. Kepanjenlor	5,08	-
003. Kauman	6,08	-
004. Bendo	6,01	-
005. Tanggung	7,92	-
006. Sentul	7,92	-
007. Ngadirejo	3,65	-
Kecamatan Kepanjenkidul	55,47	0,72

Lanjutan Tabel/*Continued Table 2.1.1*

Desa/Kelurahan Village/Kelurahan	Persentase Penduduk Percentage of Total Population	Kepadatan Penduduk (per km²)⁴ Population Density per sq.km	Rasio Jenis Kelamin Sex Ratio
(1)	(4)	(5)	(6)
001. Keparajenkidul	16,72	8.009	92,9
002. Keparajenlor	12,17	8.320	97,8
003. Kauman	14,59	8.940	95,3
004. Bendo	14,33	3.930	99,6
005. Tanggung	14,42	2.696	100,7
006. Sentul	19,00	2.955	98,9
007. Ngadirejo	8,76	1.912	101,5
Kecamatan Keparajenkidul	100	3.969	97,77

Catatan/Note: ¹ Hasil SP2020 (September)/*he result of the 2020 Population Census (September)*

²Laju pertumbuhan penduduk dihitung berdasarkan penduduk hasil SP2010 dengan kondisi desa/kelurahan tahun 2020 dibandingkan dengan penduduk hasil SP2020/*The growth rate refers to the change of population resulting from 2010 Population census with villages/kelurahan conditions in 2020 and population resulting from 2020 Population Census*

³Laju pertumbuhan penduduk terlalu tinggi atau negatif karena adanya perubahan wilayah pada desa/kelurahan antara SP2010 dan SP2020/*The growth rate is too high or negative due to changes in the area of the village/kelurahan between SP2010 and SP2020*

⁴Luas desa/kelurahan berdasarkan data Tata Pemerintahan Kota Blitar/*Villages/Kelurahan area based on Tata Pemerintahan Blitar Municipality*

Sumber/Source: Hasil SP2020 (September)/*The result of the 2020 Population Census (September)*

Tabel 2.1.2 **Jumlah Penduduk Menurut Kelompok Umur dan Jenis Kelamin di Kecamatan Kepanjenkidul, 2020**
Table *Population by Age Groups and Sex in Kepanjenkidul Subdistrict, 2020*

Kelompok Umur <i>Ages</i>	Jenis Kelamin/Sex		
	Laki-Laki <i>Male</i>	Perempuan <i>Female</i>	Jumlah <i>Total</i>
(1)	(2)	(3)	(4)
0-14	4.766	4.533	9.299
15-64	14.282	14.552	28.834
65+	1.557	1.989	1.482
Kecamatan Kepanjenkidul	20.605	21.074	41.679

Catatan/Note: Hasil Perapihan Umur dari Data Administratif dan SP2020 (September)/*The Result of Smoothing Single Year of Age from Administrative Data and the 2020 Population Census (September)*

Sumber/Source: BPS, Sensus Penduduk 2020/BPS-Statistics Indonesia, 2020 Population Census

Tabel
Table 2.1.3

**Jumlah KK Menurut Desa/Kelurahan di Kecamatan
Kepanjenkidul, 2020**
*Number of Household by Village/Kelurahan in
Kepanjenkidul Subdistrict, 2020*

Desa/Kelurahan <i>Village/Kelurahan</i>	Jumlah KK <i>Number of Household</i>
(1)	(2)
001. Kepanjenkidul	2.764
002. Kepanjenlor	1.969
003. Kauman	2.143
004. Bendo	2.055
005. Tanggung	1.995
006. Sentul	2.713
007. Ngadirejo	1.232
Kecamatan Kepanjenkidul	14.871

Sumber : Dinas Kependudukan dan Catatan Sipil Kota Blitar

Tabel 2.1.4 Kelahiran Penduduk Menurut Jenis Kelamin dan Desa/
Table Kelahiran Penduduk Menurut Jenis Kelamin dan Desa/
 Kelurahan di Kecamatan Kapanjenkidul, 2020
*The Number of Birth by Sex and Village/Kelurahan in
 Kapanjenkidul Subdistrict, 2020*

Desa/Kelurahan Village/Kelurahan	Laki-Laki Male	Perempuan Female	Jumlah Total
(1)	(2)	(3)	(4)
001. Kapanjenkidul	32	34	66
002. Kapanjenlor	22	31	53
003. Kauman	32	28	60
004. Bendo	33	37	70
005. Tanggung	36	30	66
006. Sentul	45	38	83
007. Ngadirejo	17	24	41
Kecamatan Kapanjenkidul	217	222	439

Sumber : Dinas Kependudukan dan Catatan Sipil Kota Blitar

Tabel
Table 2.1.5

**Kematian Penduduk Menurut Jenis Kelamin dan Desa/
Kelurahan di Kecamatan Kapanjenkidul, 2020**
*The Number of Death by Sex and Village/Kelurahan in
Kapanjenkidul Subdistrict, 2020*

Desa/Kelurahan <i>Village/Kelurahan</i>	Laki-Laki <i>Male</i>	Perempuan <i>Female</i>	Jumlah <i>Total</i>
(1)	(2)	(3)	(4)
001. Kapanjenkidul	34	28	62
002. Kapanjenlor	28	27	55
003. Kauman	26	21	47
004. Bendo	29	29	58
005. Tanggung	27	26	53
006. Sentul	36	36	72
007. Ngadirejo	25	22	47
Kecamatan Kapanjenkidul	205	189	394

Sumber : Dinas Kependudukan dan Catatan Sipil Kota Blitar

Tabel
Table 2.1.6**Penduduk Datang Menurut Jenis Kelamin dan Desa/
Kelurahan di Kecamatan Kepanjenkidul, 2020**
*Move-in Population by Sex and Village/Kelurahan in
Kepanjenkidul Subdistrict, 2020*

Desa/Kelurahan <i>Village/Kelurahan</i>	Laki-Laki <i>Male</i>	Perempuan <i>Female</i>	Jumlah <i>Total</i>
(1)	(2)	(3)	(4)
001. Kepanjenkidul	90	85	175
002. Kepanjenlor	53	67	120
003. Kauman	59	63	122
004. Bendo	70	87	157
005. Tanggung	61	71	132
006. Sentul	115	122	237
007. Ngadirejo	43	53	96
Kecamatan Kepanjenkidul	491	548	1.039

Sumber : Dinas Kependudukan dan Catatan Sipil Kota Blitar

Tabel
Table 2.1.7

**Penduduk Pindah Menurut Jenis Kelamin dan Desa/
Kelurahan di Kecamatan Kapanjenkidul, 2020**
*Move-out Population by Sex and Village/Kelurahan in
Kapanjenkidul Subdistrict, 2020*

Desa/Kelurahan <i>Village/Kelurahan</i>	Laki-Laki <i>Male</i>	Perempuan <i>Female</i>	Jumlah <i>Total</i>
(1)	(2)	(3)	(4)
001. Kapanjenkidul	83	102	185
002. Kapanjenlor	63	59	122
003. Kauman	51	52	103
004. Bendo	50	48	98
005. Tanggung	24	36	60
006. Sentul	85	77	162
007. Ngadirejo	33	38	71
Kecamatan Kapanjenkidul	389	412	801

Sumber : Dinas Kependudukan dan Catatan Sipil Kota Blitar

SOSIAL DAN KETENAGAKERJAAN




Jumlah Sekolah 22 SD 4 MI
7 SMP 3 MTs
4 SMA 6 SMK 2 MA



5 Dokter
16 Bidan
26 Perawat
14 Lainnya

Tenaga Kesehatan

Penganut Agama



73,62 %

Persentase Peserta KB



Kasus Anak

8 Kasus

ULASAN**DESCRIPTION****3.1 Pendidikan**

Berdasarkan data Podes 2020, di Kecamatan Kepanjenkidul tersedia fasilitas pendidikan sejumlah 22 Sekolah dasar (SD), 4 Madrasah Ibtidaiyah (MI), 7 Sekolah Menengah Pertama (SMP), 3 Madrasah Tsanawiyah (MTs), 4 Sekolah Menengah Atas (SMA), 2 Madrasah Aliyah (MA), dan 6 Sekolah Menengah Kejuruan (SMK).

3.2 Kesehatan

Fasilitas kesehatan di Kecamatan Kepanjenkidul semakin banyak dan dekat, antara lain dengan tersedianya 9 fasilitas kesehatan yang tersebar di sebagian besar kelurahan.

3.3 Agama

Berdasarkan data kependudukan semester 2 tahun 2020 di Dinas Kependudukan dan Catatan Sipil Kota Blitar, jumlah penduduk yang menganut agama Islam di Kecamatan Kepanjenkidul mencapai 91,73 persen. Sedangkan sisanya beragama Kristen (3,42 persen), Katolik (4,05 persen), Hindu (0,03 persen), Budha (0,62 persen), dan lainnya (0,14).

3.4 Keluarga Berencana (KB)

Komposisi metode kontrasepsi yang digunakan peserta KB Aktif di Kecamatan Kepanjenkidul masih seperti tahun-tahun sebelumnya yaitu didominasi oleh metode suntik dan diikuti oleh metode IUD, Pil, Kontap P/L, Kondom, dan Implan. Pengguna

3.1 Education

Based on Village Potential Data Collection 2020 result, there were education facilities in Kepanjenkidul Subdistrict as many as 22 primary schools, 4 Madrasah Ibtidaiyah, 7 Secondary Schools, 3 Madrasah Tsanawiyah, 4 High Schools, 2 Madrasah Aliyah, and 6 Vocational High Schools.

3.2 Health

Health facilities in Kepanjenkidul Subdistrict are getting more and more close, among others, by the availability of 9 Public Health Center spread across most of the kelurahan.

3.3 Religion

Based on population data for the second semester of 2020 at the Population and Civil Registry Office of Blitar Municipality, the number of people who adhere to Islam in Kepanjenkidul Subdistrict reached 91.73 percent. While the rest are Christians (3.42 percent), Catholics (4.05 percent), Hindus (0.03 percent), Buddhists (0.62 percent), and others (0.14).

3.4 Family Planning Program

The composition of contraceptive methods used by active family planning participants in Kepanjenkidul Subdistrict is still the same as in previous years, which is dominated by the injection method and followed by the IUD, Pills, P/L contraceptives, condoms, and

kontrasepsi suntik mencapai 31 persen dari total peserta KB aktif.

implants. Injecting contraceptive users reach 31 percent of the total active family planning participants.

3.5 Sosial Lainnya

Berdasarkan data Dinas Sosial Kota Blitar, selama tahun 2020 tercatat ada 12 kasus masalah sosial anak di Kecamatan Kepanjenkidul. Kasus tersebut meliputi anak jalanan, balita terlantar, anak terlantar, anak berhadapan dengan hukum, anak yang menjadi korban tindak kekerasan, dan anak yang memerlukan perlindungan khusus.

3.5 Other Socials

Based on data from the Social Office of Blitar Municipality, during 2020 there were 12 cases of child social problems in Kepanjenkidul Subdistrict. These cases include street children, neglected toddlers, neglected children, children in conflict with the law, children who are victims of violence, and children who need special protection

3.1 PENDIDIKAN EDUCATION

Tabel 3.1.1 Banyaknya Sekolah Dasar (SD) Menurut Kelurahan di Kecamatan Kepanjenkidul, 2020
Number of Primary Schools by Village/Kelurahan in Kepanjenkidul Subdistrict, 2020

Desa/Kelurahan <i>Village/Kelurahan</i>	Sekolah/Schools		
	Negeri/Public	Swasta/Private	Jumlah/Total
(1)	(2)	(3)	(4)
001. Kepanjenkidul	2	-	2
002. Kepanjenlor	3	2	5
003. Kauman	2	2	4
004. Bendo	3	-	3
005. Tanggung	2	-	2
006. Sentul	4	-	4
007. Ngadirejo	2	-	2
Kecamatan Kepanjenkidul	18	4	22

Sumber : BPS, Pendataan Potensi Desa (Podes)

Tabel 3.1.2 Banyaknya Madrasah Ibtidaiyah (MI) Menurut Kelurahan di Kecamatan Kapanjenkidul, 2020
Table 3.1.2 Number of Madrasah Ibtidaiyah (MI) by Village/Kelurahan in Kapanjenkidul Subdistrict, 2020

Desa/Kelurahan Village/Kelurahan	Sekolah/Schools		
	Negeri/Public	Swasta/Private	Jumlah/Total
(1)	(2)	(3)	(4)
001. Kapanjenkidul	-	-	-
002. Kapanjenlor	-	1	1
003. Kauman	-	-	-
004. Bendo	-	-	-
005. Tanggung	-	2	2
006. Sentul	-	-	-
007. Ngadirejo	1	-	1
Kecamatan Kapanjenkidul	1	3	4

Sumber : BPS, Pendataan Potensi Desa (Podes)

Tabel
Table 3.1.3

**Banyaknya Sekolah Menengah Pertama (SMP) Menurut
Kelurahan di Kecamatan Kapanjenkidul, 2020**
*Number of Secondary Schools by Village/Kelurahan in
Kapanjenkidul Subdistrict, 2020*

Desa/Kelurahan <i>Village/Kelurahan</i>	Sekolah/Schools		
	Negeri/Public	Swasta/Private	Jumlah/Total
(1)	(2)	(3)	(4)
001. Kapanjenkidul	2	-	2
002. Kapanjenlor	1	2	3
003. Kauman	-	1	1
004. Bendo	-	-	-
005. Tanggung	-	-	-
006. Sentul	1	-	1
007. Ngadirejo	-	-	-
Kecamatan Kapanjenkidul	4	3	7

Sumber : BPS, Pendataan Potensi Desa (Podes)

Tabel 3.1.4 Banyaknya Madrasah Tsanawiyah (MTs) Menurut Kelurahan di Kecamatan Kepanjenkidul, 2020
Table 3.1.4 Number of Madrasah Tsanawiyah (MTs) by Village/ Kelurahan in Kepanjenkidul Subdistrict, 2020

Desa/Kelurahan Village/Kelurahan	Sekolah/Schools		
	Negeri/Public	Swasta/Private	Jumlah/Total
(1)	(2)	(3)	(4)
001. Kepanjenkidul	-	-	-
002. Kepanjenlor	-	-	-
003. Kauman	-	-	-
004. Bendo	1	1	2
005. Tanggung	-	-	-
006. Sentul	-	-	-
007. Ngadirejo	-	1	1
Kecamatan Kepanjenkidul	1	2	3

Sumber : BPS, Pendataan Potensi Desa (Podes)

Tabel
Table 3.1.5

**Banyaknya Sekolah Menengah Atas (SMA) Menurut
Kelurahan di Kecamatan Kepanjenkidul, 2020**
*Number of High Schools by Village/Kelurahan in
Kepanjenkidul Subdistrict, 2020*

Desa/Kelurahan Village/Kelurahan	Sekolah/Schools		
	Negeri/Public	Swasta/Private	Jumlah/Total
(1)	(2)	(3)	(4)
001. Kepanjenkidul	1	-	1
002. Kepanjenlor	-	1	1
003. Kauman	-	-	-
004. Bendo	-	-	-
005. Tanggung	1	-	1
006. Sentul	1	-	1
007. Ngadirejo	-	-	-
Kecamatan Kepanjenkidul	3	1	4

Sumber : BPS, Pendataan Potensi Desa (Podes)

Tabel 3.1.6 Banyaknya Madrasah Aliyah (MA) Menurut Kelurahan di Kecamatan Kepanjenkidul, 2020
Table 3.1.6 Number of Madrasah Aliyah (MA) by Village/Kelurahan in Kepanjenkidul Subdistrict, 2020

Desa/Kelurahan Village/Kelurahan	Sekolah/Schools		
	Negeri/Public	Swasta/Private	Jumlah/Total
(1)	(2)	(3)	(4)
001. Kepanjenkidul	-	-	-
002. Kepanjenlor	-	-	-
003. Kauman	-	1	1
004. Bendo	-	1	1
005. Tanggung	-	-	-
006. Sentul	-	-	-
007. Ngadirejo	-	-	-
Kecamatan Kepanjenkidul	0	2	2

Sumber : BPS, Pendataan Potensi Desa (Podes)

Tabel
Table 3.1.7

Banyaknya Sekolah Menengah Kejuruan (SMK) Menurut Kelurahan di Kecamatan Kepanjenkidul, 2020
Number of Vocational High Schools by Village/Kelurahan in Kepanjenkidul Subdistrict, 2020

Desa/Kelurahan Village/Kelurahan	Sekolah/Schools		
	Negeri/Public	Swasta/Private	Jumlah/Total
(1)	(2)	(3)	(4)
001. Kepanjenkidul	-	2	2
002. Kepanjenlor	-	2	2
003. Kauman	-	1	1
004. Bendo	-	-	-
005. Tanggung	-	1	1
006. Sentul	-	-	-
007. Ngadirejo	-	-	-
Kecamatan Kepanjenkidul	0	6	6

Sumber : BPS, Pendataan Potensi Desa (Podes)

Tabel 3.1.8 Banyaknya Akademi/ Perguruan Tinggi Menurut Kelurahan di Kecamatan Kepanjenkidul, 2020
Number of College by Village/Kelurahan in Kepanjenkidul Subdistrict, 2020

Desa/Kelurahan Village/Kelurahan	Sekolah/Schools		
	Negeri/Public	Swasta/Private	Jumlah/Total
(1)	(2)	(3)	(4)
001. Kepanjenkidul	-	1	1
002. Kepanjenlor	1	1	2
003. Kauman	-	-	-
004. Bendo	-	-	-
005. Tanggung	-	-	-
006. Sentul	-	-	-
007. Ngadirejo	-	-	-
Kecamatan Kepanjenkidul	1	2	3

Sumber : BPS, Pendataan Potensi Desa (Podes)

Tabel
Table 3.1.9

Kemudahan Untuk Mencapai Sarana Pendidikan Terdekat Bagi Kelurahan yang Tidak Ada Sarana Pendidikan Menurut Desa/Kelurahan dan Jenjang Pendidikan di Kecamatan Kepanjenkidul, 2020
The Ease of Reaching the Nearest Educational Facilities for Kelurahan with No Educational Facilities by Village/ Kelurahan and Educational Level in Kepanjenkidul Subdistrict, 2020

Desa/Kelurahan Village/Kelurahan	Sekolah/Schools			
	SD Primary Schools	MI MI	SMP Secondary Schools	MTs MTs
(1)	(2)	(3)	(4)	(5)
001. Kepanjenkidul	-	Sangat Mudah	-	Sangat Mudah
002. Kepanjenlor	-	Sangat Mudah	-	Sangat Mudah
003. Kauman	-	Sangat Mudah	-	Sangat Mudah
004. Bendo	-	-	Sangat Mudah	-
005. Tanggung	-	Sangat Mudah	Sangat Mudah	Sangat Mudah
006. Sentul	-	Sangat Mudah	-	Sangat Mudah
007. Ngadirejo	-	-	Sangat Mudah	-
Kecamatan Kepanjenkidul				

Lanjutan Tabel/*Continued Table 3.1.9*

Desa/Kelurahan <i>Village/Kelurahan</i>	Sekolah/Schools			
	SMA <i>High Schools</i>	MA <i>MA</i>	SMK <i>Vocational High Schools</i>	Akademi/ <i>Perguruan Tinggi College</i>
(1)	(2)	(3)	(4)	(5)
001. Kepanjenkidul	-	Sangat Mudah	-	-
002. Kepanjenlor	-	Sangat Mudah	-	-
003. Kauman	Sangat Mudah	-	-	Sangat Mudah
004. Bendo	Sangat Mudah	-	Sangat Mudah	Sangat Mudah
005. Tanggung	-	Sangat Mudah	-	Sangat Mudah
006. Sentul	-	Sangat Mudah	Sangat Mudah	Sangat Mudah
007. Ngadirejo	Sangat Mudah	Sangat Mudah	Sangat Mudah	Sangat Mudah
Kecamatan Kepanjenkidul				

Sumber : BPS, Pendataan Potensi Desa (Podes)

3.2 KESEHATAN HEALTH

Tabel
Table 3.2.1 **Banyaknya Sarana Kesehatan Menurut Kelurahan dan Jenis Sarana Kesehatan di Kecamatan Kepanjenkidul, 2020**
Number of Primary Schools by Village/Kelurahan in Kepanjenkidul Subdistrict, 2020

Desa/Kelurahan <i>Village/Kelurahan</i>	Fasilitas Kesehatan/ <i>Health Facilities</i>		
	Rumah Sakit/ <i>Hospital</i>	Rumah Sakit Bersalin/ <i>Maternity Hospitals</i>	Poliklinik/Balai Pengobatan/ <i>Clinic</i>
(1)	(2)	(3)	(4)
001. Kepanjenkidul	2	-	4
002. Kepanjenlor	-	-	1
003. Kauman	-	-	-
004. Bendo	-	-	-
005. Tanggung	-	-	1
006. Sentul	-	-	-
007. Ngadirejo	-	-	-
Kecamatan Kepanjenkidul	2	0	6

Lanjutan Tabel/*Continued Table 3.2.1*

Desa/Kelurahan <i>Village/Kelurahan</i>	Fasilitas Kesehatan/ <i>Health Facilities</i>		
	Puskesmas Rawat Inap <i>Public Health Center with Inpatient Care</i>	Puskesmas Non Rawat Inap <i>Public Health Center without Inpatient Care</i>	Apotek <i>Pharmacy</i>
(1)	(2)	(3)	(4)
001. Kepanjenkidul	-	-	10
002. Kepanjenlor	-	-	2
003. Kauman	-	-	2
004. Bendo	-	-	-
005. Tanggung	1	-	2
006. Sentul	-	-	-
007. Ngadirejo	-	-	-
Kecamatan Kepanjenkidul	1	0	16

Sumber : BPS, Pendataan Potensi Desa (Podes)

Tabel
Table 3.2.2

**Kemudahan Mencapai Sarana Kesehatan terdekat Bagi
Kelurahan yang Tidak Ada Sarana Kesehatan Menurut
Kelurahan dan Jenis Sarana Kesehatan di Kecamatan
Kepanjenkidul, 2020**

*The Ease of Reaching the Nearest Health Facilities for
Kelurahan with No Educational Facilities by Village/
Kelurahan and Health Facilities Kind in Kepanjenkidul
Subdistrict, 2020*

Desa/Kelurahan <i>Village/Kelurahan</i>	Fasilitas Kesehatan/ <i>Health Facilities</i>		
	Rumah Sakit/ <i>Hospital</i>	Rumah Sakit Bersalin/ <i>Maternity Hospitals</i>	Poliklinik/Balai Pengobatan/ <i>Clinic</i>
(1)	(2)	(3)	(4)
001. Kepanjenkidul	-	Sangat Sulit	-
002. Kepanjenlor	-	Sangat Sulit	-
003. Kauman	Sangat Mudah	Sangat Sulit	Sangat Mudah
004. Bendo	Sangat Mudah	Sangat Sulit	Sangat Mudah
005. Tanggung	Sangat Mudah	Sangat Sulit	-
006. Sentul	Sangat Mudah	Sangat Sulit	Sangat Mudah
007. Ngadirejo	Sangat Mudah	Sangat Sulit	Sangat Mudah
Kecamatan Kepanjenkidul			

Lanjutan Tabel/*Continued Table 3.2.2*

Desa/Kelurahan <i>Village/Kelurahan</i>	Fasilitas Kesehatan/ <i>Health Facilities</i>		
	Puskesmas Rawat Inap <i>Public Health Center with Inpatient Care</i>	Puskesmas Non Rawat Inap <i>Public Health Center without Inpatient Care</i>	Apotek <i>Pharmacy</i>
(1)	(2)	(3)	(4)
001. Kepanjenkidul	-	sangat sulit	-
002. Kepanjenlor	-	sangat sulit	-
003. Kauman	sangat mudah	sangat sulit	sangat mudah
004. Bendo	sangat mudah	sangat sulit	sangat mudah
005. Tanggung	sangat mudah	sangat sulit	-
006. Sentul	sangat mudah	sangat sulit	sangat mudah
007. Ngadirejo	sangat mudah	sangat sulit	sangat mudah
Kecamatan Kepanjenkidul			

Sumber : BPS, Pendataan Potensi Desa (Podes)

Tabel
Table 3.2.3

**Tenaga Kesehatan Menurut Jenisnya di Puskesmas
Kepanjenkidul, 2020**
*Health Human Resources by Its Kind in Kepanjenkidul
Subdistrict, 2020*

Jenis Tenaga Kesehatan <i>Kind of Health Human Resources</i>	Jenis Kelamin/Sex		Jumlah/Total
	Laki-Laki/Male	Perempuan/Female	
(1)	(2)	(3)	(4)
Dokter Umum/ <i>Doctor</i>	2	3	3
Dokter Gigi/ <i>Dentist</i>	-	2	2
Tenaga Kebidanan/ <i>Midwife</i>	-	16	16
Tenaga Keperawatan/ <i>Nurse</i>	9	17	26
Ahli Gizi/ <i>Nutritionist</i>	-	1	1
Tenaga Kesehatan Lainnya/ <i>Others</i>	2	11	13
Kecamatan Kepanjenkidul	11	50	61

Sumber: Puskesmas Kepanjenkidul

Tabel 3.2.4 Persalinan dan Bayi Lahir Hidup atau mati di Puskesmas Keparjenkidul, 2020
Table *Childbirth and alive Baby Birth or Death Baby Birth in Keparjenkidul Public Health Center, 2020*

Jenis Tenaga Kesehatan <i>Kind of Health Human Resources</i>	Jenis Kelamin/Sex		
	Laki-Laki/Male	Perempuan/Female	Jumlah/Total
(1)	(2)	(3)	(4)
Persalinan/ <i>Childbirth</i>	282	284	566
Bayi Lahir Hidup/ <i>Alive Baby Birth</i>	281	280	561
Bayi Lahir Mati/ <i>Dead Baby Birth</i>	1	4	5
Kecamatan Keparjenkidul			

Sumber: Puskesmas Keparjenkidul

Tabel
Table 3.2.5**Pasien Menurut 10 Jenis Penyakit yang Paling Banyak Terjadi di Puskesmas Keparjenkidul, 2020**
Patients by 10 Largest Kind of Diseases in Keparjenkidul Public Health Center, 2020

Jenis Penyakit <i>Kind of Diseases</i>	Jenis Kelamin/Sex		
	Laki-Laki/Male	Perempuan/Female	Jumlah/Total
(1)	(2)	(3)	(4)
Hipertensi	757	1.228	1.985
Selesma (infeksi virus ringan pada saluran pernapasan bagian atas)	543	590	1.133
Diabetes Melitus	315	444	759
Myalgia	141	315	456
Gastritis	121	258	379
Vertigo	105	246	351
Faringitis	154	219	373
Gangguan Kesehatan Jiwa & mental	255	93	348
Gangguan Kesehatan Gigi dan Mulut	149	170	319
Diare	143	144	287
Kecamatan Keparjenkidul	2.683	3.707	6.390

Sumber: Puskesmas Keparjenkidul

Tabel 3.2.6 Banyaknya Kunjungan Pasien Puskesmas dan Pustu di Kecamatan Kepanjenkidul, 2020
Number of Visiting of Patients in Kepanjenkidul Public Health Center, 2020

Puskesmas Public Health Center	Jenis Kelamin/Sex		Jumlah/Total
	Laki-Laki/Male	Perempuan/Female	
(1)	(2)	(3)	(4)
Kepanjenkidul	12.533	16.846	29.379
Kepanjenlor	160	188	348
Kauman	360	762	1122
Bendo	438	607	1045
Tanggung	197	427	624
Sentul	255	480	735
Ngadirejo	184	400	584
Kecamatan Kepanjenkidul	14.127	19.710	33.837

Sumber: Puskesmas Kepanjenkidul

Tabel
Table 3.2.7

**Banyaknya Penderita Demam Berdarah Menurut
Kelompok Umur di Kecamatan Kepanjenkidul, 2020**
*Number of Patients with Dengue Fever by Age Groups in
Kepanjenkidul Public Health Center, 2020*

Kelompok Umur <i>Age Groups</i>	Jenis Kelamin/Sex		Jumlah/Total
	Laki-Laki/Male	Perempuan/Female	
(1)	(2)	(3)	(4)
0	2	-	2
1 - 4	2	3	5
5 - 9	1	5	6
10 - 14	3	2	5
15 +	6	4	10
Kecamatan Kepanjenkidul	14	14	28

Sumber: Puskesmas Kepanjenkidul

Tabel 3.2.8 Pendapatan di Puskesmas/Puskesmas Pembantu Menurut Jaminan Kesehatan di Kecamatan Kepanjenkidul, 2020
Revenue of Public Health Center/Subsidiary Public Health Center by Health Insurance in Kepanjenkidul Subdistrict, 2020

Jaminan Kesehatan Health Insurance	Jumlah Pendapatan (juta rupiah)/Total Revenue (million rupiahs)		
	Rawat Jalan Umum/ General Outpatient	Rawat Inap Umum/ General Hospitalization	Jumlah/Total
(1)	(2)	(3)	(4)
PAD Non Kapitasi	-	-	1.984,60
PAD Kapitasi BPJS	-	-	438,85
Kecamatan Kepanjenkidul	-	-	2.423,46

Catatan : non kapitasi : bukan dari BPJS
 kapitasi BPJS : dari BPJS

Sumber: Puskesmas Kepanjenkidul

Tabel
Table 3.2.9

**Kunjungan Pasien di Puskesmas/Puskesmas
Pembantu Menurut Jaminan Kesehatan di Kecamatan
Kepanjenkidul, 2020**
*Patient Visits at Public Health Centers / Subsidiary Public
Health Centers by Health Insurance in Kapanjenkidul
Subdistrict, 2020*

Jaminan Kesehatan <i>Health Insurance</i>	Jumlah Pasien/ <i>Total Patients</i>		
	Rawat Jalan Umum/ <i>General Outpatient</i>	Rawat Inap Umum/ <i>General Hospitalization</i>	Jumlah/ <i>Total</i>
(1)	(2)	(3)	(4)
1. Akses	15.827	278	16.105
2. Jamkesmas	400	-	400
3. Jamkesda	9	-	9
4. Jampersal	-	-	-
5. Kunjungan umum	12.439	-	12.439
6. SKM/SPM	69	9	78
Kecamatan Kapanjenkidul	28.744	287	29.031

Sumber: Puskesmas Kapanjenkidul

3.3 AGAMA RELIGION

Tabel
Table 3.3.1 **Jumlah Penduduk Menurut Agama di Kecamatan Kapanjenkidul, 2020**
Population by Religion in Kapanjenkidul Subdistrict, 2020

Desa/Kelurahan <i>Village/Kelurahan</i>	Agama/Religion		
	Islam	Protestan	Katolik
(1)	(2)	(3)	(4)
001. Kapanjenkidul	6.537	667	736
002. Kapanjenlor	4.995	335	390
003. Kauman	6.587	125	126
004. Bendo	6.042	120	107
005. Tanggung	6.107	39	48
006. Sentul	7.900	239	198
007. Ngadirejo	3.485	30	236
Kecamatan Kapanjenkidul	41.653	1.555	1.841

Lanjutan Tabel/*Continued Table* 3.3.1

Desa/Kelurahan <i>Village/Kelurahan</i>	Agama/ <i>Religion</i>			
	Hindu	Budha	Konghucu	Kepercayaan
(1)	(5)	(6)	(7)	(8)
001. Kepanjenkidul	6	129	27	1
002. Kepanjenlor	-	94	1	-
003. Kauman	1	24	8	1
004. Bendo	-	7	8	-
005. Tanggung	-	4	-	-
006. Sentul	3	18	10	-
007. Ngadirejo	3	6	-	-
Kecamatan Kepanjenkidul	13	282	63	2

Sumber : Dinas Kependudukan dan Catatan Sipil Kota Blitar

Tabel
Table 3.3.2**Banyaknya Tempat Peribadatan Menurut Kelurahan di
Kecamatan Kapanjenkidul, 2020**
*Number of Places of Worship by Kelurahan in Kapanjenkidul
Subdistrict, 2020*

Desa/Kelurahan Village/Kelurahan	Tempat Peribadatan/Places of Worship		
	Masjid	Mushola	Gereja Protestan
(1)	(2)	(3)	(4)
001. Kapanjenkidul	4	17	-
002. Kapanjenlor	4	17	-
003. Kauman	4	17	-
004. Bendo	5	18	-
005. Tanggung	4	18	-
006. Sentul	6	10	-
007. Ngadirejo	2	9	1
Kecamatan Kapanjenkidul	29	106	1

Lanjutan Tabel/*Continued Table* 3.3.2

Desa/Kelurahan <i>Village/Kelurahan</i>	Tempat Peribadatan/ <i>Places of Worship</i>		
	Gereja Khatolik	Pura	Vihara
(1)	(5)	(6)	(7)
001. Kepanjenkidul	-	-	-
002. Kepanjenlor	-	-	-
003. Kauman	-	-	-
004. Bendo	-	-	-
005. Tanggung	-	-	-
006. Sentul	-	-	1
007. Ngadirejo	-	-	-
Kecamatan Kepanjenkidul	0	0	1

Sumber : BPS, Pendataan Potensi Desa (Podes)

3.4 KELUARGA BERENCANA (KB) FAMILY PLANNING

Tabel
Table 3.4.1 **PUS dan Pencapaian Peserta KB Aktif di Kecamatan Keparjenkidul, 2020**
Fertile Couple and Achievements of Active Family Planning in Keparjenkidul Subdistrict, 2020

Desa/Kelurahan <i>Village/Kelurahan</i>	Pasangan Usia Subur <i>Fertile Couple</i>	Pencapaian Peserta KB Aktif <i>Achievements of Active Family Planning Program</i>	Persentase Terhadap Pasangan Usia Subur <i>Percentage</i>
(1)	(2)	(3)	(4)
001. Keparjenkidul	845	585	69,23
002. Keparjenlor	578	404	69,90
003. Kauman	829	636	76,72
004. Bendo	919	680	73,99
005. Tanggung	854	635	74,36
006. Sentul	1 039	743	71,51
007. Ngadirejo	494	409	82,79
Kecamatan Keparjenkidul	5.558	4.092	73,62

Sumber : Dinas Pemberdayaan Perempuan, Perlindungan Anak, Pengendalian Penduduk dan Keluarga Berencana Kota Blitar

Tabel
Table 3.4.2**Peserta KB Aktif Menurut Metode Kontrasepsi di
Kecamatan Kapanjenkidul, 2020**
*Participants of Active Family Planning by Contraception
Methods in Kapanjenkidul Subdistrict, 2020*

Desa/Kelurahan <i>Village/Kelurahan</i>	Metode Kontrasepsi/ <i>Contraception Methods</i>					
	IUD <i>IUD</i>	Pil <i>Pills</i>	Kondom <i>Condom</i>	Suntik <i>Injections</i>	Kontap P/L <i>Sterilization</i>	Implan <i>Implant</i>
(1)	(2)	(3)	(4)	(5)	(6)	(7)
001. Kapanjenkidul	135	120	65	144	81	36
002. Kapanjenlor	105	81	35	103	49	31
003. Kauman	163	71	105	214	59	25
004. Bendo	124	138	52	303	41	22
005. Tanggung	123	145	65	229	41	35
006. Sentul	231	102	39	302	51	18
007. Ngadirejo	148	43	47	88	36	47
Kecamatan Kapanjenkidul	1.029	700	408	1.383	358	214

Sumber : Dinas Pemberdayaan Perempuan, Perlindungan Anak, Pengendalian Penduduk dan Keluarga Berencana Kota Blitar

Tabel
Table 3.4.3

**Target dan Pencapaian KB Aktif di Kecamatan
Kepanjenkidul, 2020**
*Target and Achievements of Active Family Planning in
Kepanjenkidul Subdistrict, 2020*

Desa/Kelurahan Village/Kelurahan	Target Peserta Target	Pencapaian Peserta KB Aktif Achievements of Active Family Planning Program	Persentase Terhadap Target Percentage
(1)	(2)	(3)	(4)
001. Kepanjenkidul	611	585	95,74
002. Kepanjenlor	433	404	93,30
003. Kauman	543	636	117,13
004. Bendo	587	680	115,84
005. Tanggung	634	635	100,16
006. Sentul	570	743	130,35
007. Ngadirejo	355	409	115,21
Kecamatan Kepanjenkidul	3.733	4.092	109,62

Sumber : Dinas Pemberdayaan Perempuan, Perlindungan Anak, Pengendalian Penduduk dan Keluarga Berencana Kota Blitar

Tabel
Table 3.4.4

**Target dan Pencapaian Metode Kontrasepsi Efektif (MKE)
di Kecamatan Kapanjenkidul, 2020**
*Target and Achievements of Effective Contraception
Methods (MKE) in Kapanjenkidul Subdistrict, 2020*

Desa/Kelurahan Village/Kelurahan	Peserta KB Aktif Active Family Planning Program Participants	Target MKE MKE Targets	Pencapaian MKE MKE Achievements	Persentase Terhadap KB Aktif Percentage
(1)	(2)	(3)	(4)	(5)
001. Kapanjenkidul	585	204	252	123,53
002. Kapanjenlor	404	144	185	128,47
003. Kauman	636	180	247	137,22
004. Bendo	680	195	187	95,90
005. Tanggung	635	210	199	94,76
006. Sentul	743	190	300	157,89
007. Ngadirejo	409	118	231	195,76
Kecamatan Kapanjenkidul	4.092	1.241	1.601	129,01

Sumber : Dinas Pemberdayaan Perempuan, Perlindungan Anak, Pengendalian Penduduk dan Keluarga Berencana Kota Blitar

Tabel
Table 3.4.5 **PPKBD, Sub PPKBD dan Kelompok Akseptor di Kecamatan Kapanjenkidul, 2020**
PPKBD, Sub PPKBD and Group of Acceptor in Kapanjenkidul Subdistrict, 2020

Desa/Kelurahan <i>Village/Kelurahan</i>	PPKBD	Sub PPKBD	Kelompok Akseptor <i>Group of Acceptor</i>
(1)	(2)	(3)	(4)
001. Kapanjenkidul	2	21	1
002. Kapanjenlor	1	15	1
003. Kauman	1	14	1
004. Bendo	1	14	1
005. Tanggung	2	14	1
006. Sentul	1	18	1
007. Ngadirejo	1	8	1
Kecamatan Kapanjenkidul	9	104	7

Sumber : Dinas Pemberdayaan Perempuan, Perlindungan Anak, Pengendalian Penduduk dan Keluarga Berencana Kota Blitar

3.5 SOSIAL LAINNYA DAN BENCANA ALAM OTHER SOCIALS AND NATURAL DISASTER

Tabel 3.5.1 **Masalah Sosial Anak di Kecamatan Kepanjenkidul, 2020**
Table 3.5.1 **Children Social Problem in Kepanjenkidul Subdistrict, 2020**

Desa/Kelurahan Village/Kelurahan	Anak Terlantar	Balita Terlantar	Anak Nakal	Anak Jalanan
(1)	(2)	(3)	(4)	(5)
001. Kepanjenkidul	-	-	-	-
002. Kepanjenlor	1	-	2	-
003. Kauman	-	-	-	-
004. Bendo	1	-	-	-
005. Tanggung	-	-	-	1
006. Sentul	1	-	2	-
007. Ngadirejo	-	-	-	-
Kecamatan Kepanjenkidul	3	0	4	1

Sumber : Dinas Sosial Kota Blitar

Lanjutan Tabel/Continued Table 3.5.1

Desa/Kelurahan <i>Village/Kelurahan</i>	Anak yang menjadi korban tindak kekerasan atau diperlakukan salah	Anak yang memerlukan perlindungan khusus	Jumlah
(1)	(6)	(7)	(8)
001. Kepanjenkidul	-	-	-
002. Kepanjenlor	1	1	3
003. Kauman	-	-	-
004. Bendo	-	-	1
005. Tanggung	-	-	1
006. Sentul	-	-	3
007. Ngadirejo	-	-	-
Kecamatan Kepanjenkidul	1	1	8

Sumber : Dinas Sosial Kota Blitar

Tabel
Table 3.5.2

Penyanggah Masalah Sosial di Kecamatan Kepanjenkidul, 2020
Having Social Problem in Kepanjenkidul Subdistrict, 2020

Desa/Kelurahan <i>Village/Kelurahan</i>	Keluarga Fakir Miskin	Tuna Susila	Pengemis	Gelandangan dan gelandangan Psikotik	Lanjut Usia Terlantar	Pemulung
(1)	(2)	(3)	(4)	(5)	(6)	(7)
001. Kepanjenkidul	119	1	-	1	13	-
002. Kepanjenlor	152	-	-	-	29	1
003. Kauman	109	-	-	-	3	2
004. Bendo	177	-	1	1	2	3
005. Tanggung	231	-	-	-	10	-
006. Sentul	275	-	1	-	1	2
007. Ngadirejo	173	-	-	-	3	-
Kecamatan Kepanjenkidul	1236	1	2	2	61	8

Lanjutan Tabel/Continued Table 3.5.2

Desa/Kelurahan Village/Kelurahan	Bekas Warga Binaan LP (NWNLP)	Korban Bencana Alam	Korban Bencana Sosial	Perempuan Rawan Sosial ekonomi	Jumlah Total
(1)	(8)	(9)	(10)	(11)	(12)
001. Tlumpu	-	-	-	-	134
002. Karangsari	4	-	-	-	186
003. Turi	2	1	-	4	121
004. Blitar	11	-	-	5	200
005. Sukorejo	-	-	-	-	241
006. Pakunden	9	-	-	-	288
007. Tanjungsari	3	2	-	-	181
Kecamatan Sukorejo	29	3	0	9	1.351

Sumber : Dinas Sosial Kota Blitar

Tabel
Table 3.5.3

Banyaknya Kejadian Bencana Alam Menurut Kelurahan di Kecamatan Kepanjenkidul, 2020
Number of Natural Disaster by Kelurahan in Kepanjenkidul Subdistrict, 2020

Desa/Kelurahan <i>Village/Kelurahan</i>	Gempa Bumi <i>Earthquake</i>	Tsunami <i>Tsunami</i>	Gunung Meletus <i>Volcano Eruption</i>	Tanah Longsor <i>Landslide</i>
(1)	(2)	(3)	(4)	(5)
001. Kepanjenkidul	-	-	-	-
002. Kepanjenlor	-	-	-	1
003. Kauman	-	-	-	1
004. Bendo	-	-	-	1
005. Tanggung	-	-	-	1
006. Sentul	-	-	-	-
007. Ngadirejo	-	-	-	1
Kecamatan Kepanjenkidul	0	0	0	5

Lanjutan Tabel/Continued Table 3.5.3

Desa/Kelurahan Village/Kelurahan	Banjir Flood	Banjir Bandang Flash Flood	Kekeringan Drought
(1)	(6)	(7)	(8)
001. Kepanjenkidul	-	-	-
002. Kepanjenlor	-	-	-
003. Kauman	-	-	-
004. Bendo	-	-	-
005. Tanggung	-	-	-
006. Sentul	-	-	-
007. Ngadirejo	-	-	-
Kecamatan Kepanjenkidul	0	0	0

Sumber : BPS, Pendataan Potensi Desa (Podes)

Tabel
Table 3.5.4

Banyaknya Korban Jiwa Akibat Bencana Alam menurut Kelurahan dan Bencana Alam di Kecamatan Kepanjenkidul, 2020
Number of Deaths Due to Natural Disasters by Kelurahan and Natural Disasters in Kepanjenkidul Subdistrict, 2020

Desa/Kelurahan Village/Kelurahan	Gempa Bumi Earthquake	Tsunami Tsunami	Gunung Meletus Volcano Eruption	Tanah Longsor Landslide
(1)	(2)	(3)	(4)	(5)
001. Kepanjenkidul	-	-	-	-
002. Kepanjenlor	-	-	-	-
003. Kauman	-	-	-	-
004. Bendo	-	-	-	-
005. Tanggung	-	-	-	-
006. Sentul	-	-	-	-
007. Ngadirejo	-	-	-	-
Kecamatan Kepanjenkidul	0	0	0	0

Lanjutan Tabel/Continued Table 3.5.4

Desa/Kelurahan Village/Kelurahan	Kebakaran Hutan dan Lahan Forest and Land Fires	Angin Puyuh/Puting Beliung/Topan Whirlwind/Typhoon	Gelombang Pasang Laut Tidal Wave
(1)	(6)	(7)	(8)
001. Kapanjenkidul	-	-	-
002. Kapanjenlor	-	-	-
003. Kauman	-	-	-
004. Bendo	-	-	-
005. Tanggung	-	-	-
006. Sentul	-	-	-
007. Ngadirejo	-	-	-
Kecamatan Kapanjenkidul	0	0	0

Sumber : BPS, Pendataan Potensi Desa (Podes)

Tabel
Table 3.5.5

Keberadaan Fasilitas/Upaya Antisipasi/Mitigasi Bencana Alam Menurut Kelurahan di Kecamatan Kepanjenkidul, 2020

Existence of Facilities/Efforts for Anticipation/Mitigation of Natural Disasters by Kelurahan in Kepanjenkidul Subdistrict, 2020

Desa/Kelurahan Village/Kelurahan	Sistem Peringatan Dini Bencana Alam Natural Disaster Early Warning System	Sistem Peringatan Dini Khusus Tsunami Tsunami Early Warning System	Perlengkapan Keselamatan Safety Equipment
(1)	(2)	(3)	(4)
001. Kepanjenkidul	Ada	Bukan wilayah potensi tsunami	Ada
002. Kepanjenlor	Ada	Bukan wilayah potensi tsunami	Ada
003. Kauman	Ada	Bukan wilayah potensi tsunami	Ada
004. Bendo	Ada	Bukan wilayah potensi tsunami	Ada
005. Tanggung	Ada	Bukan wilayah potensi tsunami	Ada
006. Sentul	Ada	Bukan wilayah potensi tsunami	Ada
007. Ngadirejo	Ada	Bukan wilayah potensi tsunami	Ada
Kecamatan Kepanjenkidul			

Lanjutan Tabel/*Continued Table 3.5.5*

Desa/Kelurahan <i>Village/Kelurahan</i>	Rambu-rambu dan Jalan Evakuasi Bencana <i>Signs and Roads for Disaster Evacuation</i>	Pembuatan, Perawatan, atau Normalisasi: Sungai, Kanal, Parit, Tanggul, Drainase, Waduk, Pantai, dll <i>Construction, Maintenance, or Normalization: Rivers, Canals, Ditches, Embankments, Drainages, Reservoirs, Beaches, etc.</i>
(1)	(6)	(7)
001. Kapanjenkidul	Ada	Tidak ada
002. Kapanjenlor	Tidak ada	Ada
003. Kauman	Ada	Ada
004. Bendo	Tidak ada	Ada
005. Tanggung	Tidak ada	Ada
006. Sentul	Ada	Ada
007. Ngadirejo	Tidak ada	Ada
Kecamatan Kapanjenkidul		

Sumber : BPS, Pendataan Potensi Desa (Podes)

Tabel
Table 3.5.6

Banyaknya Kelurahan yang memiliki Kelompok Kegiatan Olahraga Menurut Jenis olahraga dan ketersediaan Fasilitas/Lapangan Olahraga di Kecamatan Kepanjenkidul, 2020
Number of Villages that have Sports Activity Groups according to the type of sport and the availability of Sports Facilities/Fields in Kepanjenkidul Subdistrict, 2020

Desa/Kelurahan <i>Village/Kelurahan</i>	Kondisi Fasilitas/Lapangan Olahraga <i>Facilities Condition/Sports Field</i>			Tidak Ada Fasilitas/ Lapangan Olahraga <i>No Facilities</i>
	Baik/Good	Rusak Sedang <i>Medium Damage</i>	Rusak Parah <i>Badly Damage</i>	
(1)	(2)	(3)	(4)	(5)
Sepak Bola	7	-	-	-
Bola Voli	7	-	-	-
Bulu Tangkis	5	-	-	2
Bola Basket	1	-	-	6
Tenis Lapangan	2	-	-	5
Tenis Meja	7	-	-	0
Futsal	2	-	-	5
Renang	1	-	-	6
Bela diri(pencak silat, karate,dll)	5	-	-	2
Bilyard	2	-	-	5
Pusat Kebugaran (Senam, fitness,aerobik, dll)	7	-	-	0
Lainnya	-	-	-	7
Kecamatan Kepanjenkidul	46	0	0	38

Sumber : BPS, Pendataan Potensi Desa (Podes)

04

PERTANIAN DAN PETERNAKAN

Tahun 2020 320 ha

Luas Baku Lahan Sawah



Produksi rambutan mencapai 12.090 kw



nyak 3.475 ekor setahun

Kambing dipotong seba

ULASAN**DESCRIPTION****4.1 Luas Lahan Sawah**

Lahan baku lahan sawah di Kecamatan Kepanjenkidul seluas 320 hektar atau sekitar 30 persen dari total luas lahan baku di Kota Blitar. Semua lahan tersebut semua sudah menggunakan sistem pengairan irigasi.

4.2 Hortikultura

Tanaman sayuran yang banyak dibudidayakan di Kota Blitar adalah cabai dan petsai/sawi,. Selama tahun 2020, hanya cabai yang tercatat dibudidayakan di Kecamatan Kepanjenkidul dengan luas panen 52 hektar dan produksi 520 kwintal.

Sementara itu untuk tanaman buah-buahan dengan produksi terbesar adalah Rambutan dengan jumlah produksi di tahun 2020 mencapai 4.090 kwintal.

4.3 Peternakan

Ternak besar yang paling banyak diusahakan di Kecamatan Kepanjenkidul adalah sapi potong yang mencapai 26 persen dari total populasi ternak besar. Sedangkan untuk jenis unggas yang paling banyak adalah ayam petelur.

Untuk jenis ternak yang paling banyak dipotong di Kecamatan Kepanjenkidul adalah kambing sebanyak 3.415 ekor.

4.1 The Raw Land for Paddy Fields

The raw land for paddy fields in Sukorejo Subdistrict is 320 hectares or about 30 percent of the total raw land area in Blitar Municipality. All of these lands are already using an irrigation system.

4.2 Population

Vegetable plants that are widely cultivated in Blitar Municipality are chili, and Chinese cabbage. During 2020, only chili were recorded to be cultivated in Kepanjenkidul Subdistrict with a harvested area of 52 hectares and a production of 520 quintals.

Meanwhile, for fruit plants with the largest production is rambutan with total production in 2020 reaching 4,090 quintals.

4.3 Population

The most widely cultivated large livestock in Kepanjenkidul District are beef cattle which account for 26 percent of the total large livestock population. Meanwhile, the most common types of poultry are laying hens.

For the type of livestock that was slaughtered the most in Kepanjenkidul District was 3.415 goats.

<https://blitarkota.bps.go.id>

4.1 LUAS LAHAN SAWAH PADDY FIELD AREA

Tabel 4.1.1 **Luas Baku Lahan Sawah di Kecamatan Kepanjenkidul (ha), 2020**
Table 4.1.1 **Paddy Field Area in Sukorejo Subdistrict (ha), 2020**

Desa/Kelurahan Village/Kelurahan	Irigasi Irrigation	Non-Irigasi Non-Irrigation	Jumlah Total
(1)	(2)	(3)	(4)
001. Kepanjenkidul	3	-	3
002. Kepanjenlor	1	-	1
003. Kauman	12	-	12
004. Bendo	30	-	30
005. Tanggung	90	-	90
006. Sentul	78	-	78
007. Ngadirejo	106	-	106
Kecamatan Kepanjenkidul	320	0	320

Sumber : Dinas Ketahanan Pangan dan Pertanian Kota Blitar

Tabel 4.1.2 Luas Panen dan Produksi Tanaman Sayuran Menurut Jenis Tanaman di Kecamatan Kepanjenkidul, 2020
Table *Paddy Field Area and Production of Vegetables by Kind of Plant in Kepanjenkidul Subdistrict (ha), 2020*

Jenis Tanaman <i>Kind of Plant</i>	Tahun 2020/Year 2020	
	Luas Panen (Ha) <i>Harvest Area (Ha)</i>	Produksi (Kw) <i>Production (Kw)</i>
(1)	(9)	(10)
Cabai/Chilli	52	520
Sawi/Mustard Green	7	696
Bayam	-	-

Sumber : Dinas Ketahanan Pangan dan Pertanian Kota Blitar

Tabel
Table 4.1.3

**Jumlah Pohon dan Produksi Tanaman Buah-Buahan
Menurut Jenis Tanaman di Kecamatan Kepanjenkidul,
2020**
*Number of Tree and Production of Fruits by Kind of Plant in
Kepanjenkidul Subdistrict, 2020*

Jenis Tanaman <i>Kind of Plant</i>	Tahun 2020/Year 2020	
	Jumlah Pohon <i>Number of Tree</i>	Produksi (Kw) <i>Production (qu)</i>
(1)	(2)	(3)
Alpukat/ <i>Avocado</i>	640	302
Mangga/ <i>Mango</i>	2.090	2.528
Rambutan/ <i>Rambutan</i>	5.850	4.090
Duku/Langsar/ <i>Kokosan/ Duku</i>	370	242
Jeruk Keprok/ <i>Orange</i>	-	-
Pisang/ <i>Banana</i>	1.037	284
Sawo/ <i>Sapodilla/Sawo</i>	236	76
Salak/ <i>Snakefruit</i>	-	-
Belimbing/ <i>Star Fruit</i>	490	135
Durian/ <i>Durian</i>	580	134
Jambu Biji/ <i>Guava</i>	488	268
Pepaya/ <i>Papaya</i>	522	624

Sumber : Dinas Ketahanan Pangan dan Pertanian Kota Blitar

**4.2 PETERNAKAN
LIVESTOCK**

Tabel 4.2.1 Populasi Ternak Menurut Jenis (Ekor) di Kecamatan Kapanjenkidul, 2019-2020
Population of Livestock by Its Kind (tail) in Kapanjenkidul Subdistrict, 2019-2020

Jenis Ternak <i>Kind of Livestock</i>	2019	2020
(1)	(2)	(3)
Sapi Perah/ <i>Milch Cow</i>	35	37
Sapi Potong/ <i>Cow</i>	932	1.049
Kuda/ <i>Horse</i>	1	3
Babi/ <i>Pig</i>	-	-
Kambing/ <i>Goat</i>	1.200	1.005
Domba/ <i>Sheep</i>	237	200

Sumber : Dinas Ketahanan Pangan dan Pertanian Kota Blitar

Tabel
Table 4.2.2**Populasi Unggas Menurut Jenis (Ekor) di Kecamatan
Kepanjenkidul, 2019-2020**
*Population of Poultry by Its Kind (tail) in Kepanjenkidul
Subdistrict, 2019-2020*

Jenis Unggas Kind of Poultry	2019	2020
(1)	(2)	(3)
Ayam Petelor/ Layer	136.500	127.500
Ayam Pedaging/ Broiler	2.000	4.000
Ayam Kampung/Buras/ Native Chicken	29.257	25.865
Itik/ Duck	1.650	2.500
Entok/ Manila Duck	-	462

Sumber : Dinas Ketahanan Pangan dan Pertanian Kota Blitar

Tabel 4.2.3 Ternak Yang Dipotong Menurut Jenis (Ekor) di Kecamatan Kepanjenkidul, 2019-2020
Table 4.2.3 Slaughtered Livestock by Its Kind (tail) in Kepanjenkidul Subdistrict, 2019-2020

Jenis Ternak <i>Kind of Livestock</i>	Tahun/Year	
	2019	2020
(1)	(2)	(3)
Sapi Potong/ <i>Cow</i>	962	1.304
Babi/ <i>Pig</i>	-	-
Kambing/ <i>Goat</i>	4.315	3.415
Domba/ <i>Sheep</i>	73	58

Sumber : Dinas Ketahanan Pangan dan Pertanian Kota Blitar

Tabel
Table 4.2.4**Produksi Daging, Susu, dan Telur di Kecamatan
Kepanjenkidul, 2019-2020**
*Production of Meats, Milk and Eggs in Kepanjenkidul
Subdistrict, 2019-2020*

Jenis Produksi <i>Kind of Production</i>	Tahun/Year	
	2019	2020
(1)	(2)	(3)
Daging Ternak (Ruminansia dan Unggas) (Ton)	1.217,00	958,90
Daging Unggas (Ton)	...	609,41
Susu/Milk (000 Liter)	315,50	234,81
Telur/Eggs (Ton)	979,00	1.367,17

Sumber : Dinas Ketahanan Pangan dan Pertanian Kota Blitar

05

ENERGI DAN INDUSTRI



Pengguna Listrik
14.562 KK



Industri Andalan
**Kendang
294 Unit**



Formal
59

Informal
1.721

Industri

ULASAN**DESCRIPTION****5.1 Energi**

Berdasarkan jenis penggunaan listrik, seluruh keluarga di Kecamatan Kepanjenkidul sudah menggunakan Listrik PLN.

Selain penggunaan oleh rumah tangga, sebagai penerangan utama di beberapa ruas jalan di semua kelurahan sudah menggunakan listrik yaitu listrik dari pemerintah.

Sebagian besar keluarga di wilayah Kecamatan Kepanjenkidul pada tahun 2020 memasak dengan menggunakan bahan bakar Gas Elpiji 3 Kg.

5.2 Air

Untuk pemenuhan kebutuhan air minum sebagian besar kelurahan menggunakan air yang bersumber dari Sumur Bor atau Pompa, dan sisanya menggunakan air kemasan bermerk.

5.3 Industri

Industri komoditi andalan untuk Kecamatan Kepanjenkidul adalah industri Kendang. Adapun Industri Formal ada sekitar 59 unit usaha sedangkan no-formal ada 1.721 unit usaha.

5.1 Energy

Based on the type of electricity use, all families in Kepanjenkidul Subdistrict already use PLN electricity.

Apart from being used by households, as the main lighting, several roads in all kelurahan already use electricity, namely electricity from the government.

Most families in the Kepanjenkidul Subdistrict in 2020 cook using 3 kg of LPG as fuel.

5.2 Water

To fulfill their drinking water needs, most of the kelurahan use water sourced from boreholes or pumps, and the rest use branded bottled water.

5.3 Industry

The primary commodity industry for Kepanjenkidul Subdistrict is the Kendang industry. As for the formal industry, there are around 59 business units, while the no-formal industry has 1,721 business units.

5.1 ENERGI ENERGY

Tabel 5.1.1 Banyaknya Keluarga Menurut Kelurahan dan Jenis Pengguna Listrik di Kecamatan Kepanjenkidul, 2020
Number of Household by Kelurahan and Kind of Electricity Usage in Kepanjenkidul Subdistrict, 2020

Desa/Kelurahan <i>Village/Kelurahan</i>	Pengguna Listrik / <i>Electricity User</i>			Bukan Pengguna Listrik <i>Not Electricity User</i>
	PLN	Non PLN	Jumlah/ <i>Total</i>	
(1)	(2)	(3)	(4)	(4)
001. Kepanjenkidul	2.741	-	2.741	-
002. Kepanjenlor	1.946	-	1.946	-
003. Kauman	2.110	-	2.110	-
004. Bendo	1.997	-	1.997	-
005. Tanggung	1.939	-	1.939	-
006. Sentul	2.617	-	2.617	-
007. Ngadirejo	1.212	-	1.212	-
Kecamatan Kepanjenkidul	14.562	0	14.562	0

Sumber : BPS, Pendataan Potensi Desa (Podes)

Tabel
Table 5.1.2

**Banyaknya Kelurahan Menurut Keberadaan
Penerangan Jalan Utama Desa/Kelurahan di Kecamatan
Kepanjenkidul, 2018-2020**
*Number of Kelurahan by The Existence of Village/Kelurahan
Main Street Lighting in Kepanjenkidul Subdistrict, 2018-
2020*

Penerangan Jalan Utama Main Street Lighting	2017	2018	2019	2020
(1)	(2)	(3)	(4)	(5)
Sumber Penerangan Jalan Utama Main Street Lighting				
Listrik Pemerintah/ <i>Government Electricity</i>	7	7	7	7
Listrik Non Pemerintah/ <i>Non-Government Electricity</i>	-	-	-	-
Non Listrik/ <i>Non Electricity</i>	-	-	-	-

Sumber : BPS, Pendataan Potensi Desa (Podes)

Tabel
Table 5.1.3

Banyaknya Kelurahan Menurut Bahan Bakar untuk Memasak yang Digunakan oleh Sebagian Besar Keluarga di Kecamatan Kepanjenkidul, 2018-2020
Number of Kelurahan by Fuel for Cooking Used by Most Families in Kepanjenkidul Subdistrict, 2018-2020

Jenis Bahan Bakar	Tahun		
	2018	2019	2020
(1)	(2)	(3)	(4)
Gas Kota	-	-	-
LPG 3 kg	7	7	7
LPG lebih dari 3 kg	7	-	-
Minyak tanah	-	-	-
Kayu Bakar	4	-	-
lainnya	-	-	-

Sumber : BPS, Pendataan Potensi Desa (Podes)

Tabel
Table 5.1.4**Banyaknya Kelurahan Menurut Sumber Air Minum
Sebagian Besar Keluarga di Kec. Kepanjenkidul, 2018-
2020**
*Number of Kelurahan by Drinking Water Source Used by
Most Families in Kepanjenkidul Subdistrict, 2018-2020*

Sumber Air Minum	2018	2019	2020
(1)	(2)	(3)	(4)
Air Kemasan Bermerk	-	1	2
Air Isi Ulang	-	-	-
Ledeng dengan meteran	-	-	-
Ledeng tanpa meteran	-	-	-
Sumur bor atau pompa	7	6	5
Sumur	-	-	-
Mata Air	-	-	-
Sungai/Danau/Kolam/Waduk/Situ/Embung/Bendungan	-	-	-
Air Hujan	-	-	-
Lainnya	-	-	-

Sumber : BPS, Pendataan Potensi Desa (Podes)

5.2 INDUSTRI INDUSTRY

Tabel 54.1.1 **Industri Komoditi Andalan di Kecamatan Kepanjenkidul, 2018-2020**
Table Primary Commodity of Industry in Kepanjenkidul Subdistrict, 2018-2020

Industri Industry	Tahun/Year	
	2019	2020
(1)	(2)	(3)
1. Kendang	286	294
2. Bubutan Kayu	156	14
3. Sambel Pecel	9	10
4. Wajik Kletik	3	3
5. Tahu/Tempe	5	5
6. Olahan Blimbing	1	1
7. Batik	37	39
8. Opak Gambir	1	2
Kecamatan Kepanjenkidul	498	368

Sumber : Dinas Perdagangan dan Perindustrian Kota Blitar

Tabel
Table 5.2.2**Profil Industri Formal dan Non Formal di Kecamatan
Kepanjenkidul, 2020**
*Profile of Formal and Non-Formal Industry in Kepanjenkidul
Subdistrict, 2020*

Profil Profile	Unit Usaha Number of Industry	Tenaga Kerja Workers	Nilai Investasi (Juta Rp) Investment Value (million idr)	Nilai Produksi (Juta Rp) Production Value (million idr)
(1)	(2)	(3)	(4)	(5)
Industri Formal/ <i>Formal Industry</i>	59	1.019	11.218,00	135.359,40
Industri non Formal/ <i>Non-Formal Industry</i>	1.721	3.679	15.736,42	255.528,06
Kecamatan Kepanjenkidul	1.780	4.698	26.954,42	390.887,46

Sumber : Dinas Perdagangan dan Perindustrian Kota Blitar

06

PARIWISATA, TRANSPORTASI DAN KOMUNIKASI



7 Tempat Wisata



15 BTS



12 Hotel



8 Pos/Ekspedisi

ULASAN

DESCRIPTION

6.1 Perhotelan dan Pariwisata

Fasilitas akomodasi yang terdapat di wilayah Kecamatan Kepanjenkidul ada 12 Hotel.

Terdapat 2 tempat rekreasi di Kecamatan Kepanjenkidul yaitu Taman Sentul dan Pemandian Sumber Udel

6.2 Transportasi dan Komunikasi

Seiring dengan perkembangan teknologi komunikasi, perusahaan pelayanan di bidang komunikasi terus berusaha meningkatkan pelayanan kepada pelanggan dengan membangun 15 Tower di 7 kelurahan dan 5 operator seluler di masing-masing kelurahan wilayah Kecamatan Kepanjenkidul.

Adapaun sarana transportasi antar kelurahan melalui jalan darat yang sudah diaspal dan sampai sekarang dalam kondisi baik sehingga dapat dilalui oleh kendaraan baik roda dua maupun empat. Semua ekspedisi pengiriman barang masih beroperasi diantaranya di semua kelurahan serta ada sebuah kantor POS yang berada di Kelurahan Kepanjenkidul.

6.1 Hotel and Tourism

There are 12 budget hotels located in Kepanjenkidul Subdistrict.

There are 2 tourism destination in Kepanjenkidul Subdistrict, namely the Sentul Park and Sumber Udel Water Park.

6.2 Transportation and Communication

Along with the development of communication technology, service companies in the field of communication continue to strive to improve service to customers by building 15 towers in 7 urban villages and 5 cellular operators in each sub-district of Kepanjenkidul Subdistrict.

As for the means of transportation between urban villages via land roads that have been paved and until now are in good condition so that they can be passed by both two-wheeled and four-wheeled vehicles. All of freight forwarding companies are still operating in all Villages and there are a POS office located in Kepanjenkidul Kelurahan.

6.1 PERHOTELAN DAN PARIWISATA

HOTEL AND TOURISM

Tabel 6.1.1 Nama Akomodasi dan Alamat di Kecamatan Kepanjenkidul, 2020
Name and Address of Accomodation in Kepanjenkidul Subdistrict, 2020

Nama Akomodasi	Alamat	Kode Pos	Nomer Telepon
(1)	(2)	(3)	(4)
1. Grand Mansion Hotel	Jl. Melati 10	-	-
2. Patria Palace Hotel	Jl. Mastrip 56	-	-
3. Tugu Sri Lestari Hotel	Jl. Merdeka 173	-	-
4. Sri Rejeki Hotel	Jl. TGP 13	-	-
5. Anggar Manik Hotel	Jl. Arjuna 31	-	-
6. Wisma Rahayu Penginapan	Jl. Ir Soekarno 2	-	-
7. Puri Perdana Hotel	Jl. Anjasmoro 78	-	-
8. Patria Plaza Hotel	Jl. Kartini 10	-	-
9. Budi Manis Hotel	Jl. Ir Soekarno 75	-	-
10. Maerokoco Hotel	Jl. M. Hatta No.3	-	-
11. Penginapan Depot Retni	Jl. Ir Soekarno 37B	-	-
12. Saptra Mandala Hotel	Jl. Ir Soekarno 77	-	-

Sumber : BPS, Survei Perusahaan / Usaha Penyediaan Akomodasi

Tabel 6.1.2 Banyaknya Pengunjung Tempat Wisata Menurut Tempat Wisata di Kecamatan Kepanjenkidul, 2020
Number of Tourism Visitor in Kepanjenkidul Subdistrict, 2020

Tempat Wisata	Wisnus	Wisman	Jumlah
(1)	(2)	(3)	(4)
1. Pemandian Sumber Udel	-	-	-
2. Taman Sentul	6.145	-	6.145
Kecamatan Kepanjenkidul	6.145	0	6.145

Sumber : Dinas Kebudayaan dan Pariwisata Kota Blitar

6.2 TRANSPORTASI DAN KOMUNIKASI

TRANSPORTATION AND COMMUNICATION

Tabel 6.2.1 Jumlah Menara dan operator Layanan Komunikasi Telepon Seluler Kondisi Sinyal telepon Seluler menurut Desa/Kelurahan di Kecamatan Kepanjenkidul, 2020
Number of Towers and Cellular Telephone Communication Service Operators Cellular Phone Signal Conditions by Village/Kelurahan in Kepanjenkidul Subdistrict, 2020

Desa/Kelurahan <i>Village/Kelurahan</i>	Jumlah Menara Telepon Seluler (BTS)	Jumlah Operator Layanan Komunikasi Telepon Seluler yang Menjangkau di Desa/ Kelurahan	Kondisi Sinyal telepon Seluler di Sebagian Besar Wilayah Desa/ Kelurahan
(1)	(2)	(3)	(4)
001. Kepanjenkidul	3	5	Sangat Kuat
002. Kepanjenlor	3	5	Sangat Kuat
003. Kauman	2	5	Sangat Kuat
004. Bendo	2	4	Sangat Kuat
005. Tanggung	2	5	Sangat Kuat
006. Sentul	2	5	Kuat
007. Ngadirejo	1	4	Kuat

umber : BPS, Pendataan Potensi Desa (Podes)

Tabel
Table 6.2.2**Sarana Transportasi Antar Desa/Kelurahan Menurut Desa/
Kelurahan di Kecamatan Kepanjenkidul, 2020**
*Inter-Village/Kelurahan Transportation Facilities by Village/
Kelurahan in Kepanjenkidul Subdistrict, 2020*

Kelurahan	Jenis Transportasi	Keberadaan Angkutan Umum
(1)	(2)	(3)
001. Kepanjenkidul	Darat	Ada, dengan trayek tetap
002. Kepanjenlor	Darat	Ada, dengan trayek tetap
003. Kauman	Darat	Ada, dengan trayek tetap
004. Bendo	Darat	Ada, dengan trayek tetap
005. Tanggung	Darat	Ada, dengan trayek tetap
006. Sentul	Darat	Ada, dengan trayek tetap
007. Ngadirejo	Darat	Ada, tanpa trayek tetap

umber : BPS, Pendataan Potensi Desa (Podes)

Tabel
Table 6.2.3**Kondisi Jalan Darat Antar Desa/Kelurahan Menurut
Kelurahan di Kecamatan Kapanjenkidul, 2020**
*Condition of Inter-Village/Kelurahan Land Roads by
Kelurahan in Kapanjenkidul Subdistrict, 2020*

Kelurahan	Jenis Permukaan Jalan	Dapat Dilalui Kendaraan Bermotor Roda 4 Atau Lebih
(1)	(2)	(3)
001. Kapanjenkidul	Aspal/Beton", "Diperkeras (kerikil, batu, dll)	Sepanjang tahun
002. Kapanjenlor	Aspal/Beton", "Diperkeras (kerikil, batu, dll)	Sepanjang tahun
003. Kauman	Aspal/Beton", "Diperkeras (kerikil, batu, dll)	Sepanjang tahun
004. Bendo	Aspal/Beton", "Diperkeras (kerikil, batu, dll)	Sepanjang tahun
005. Tanggung	Aspal/Beton", "Diperkeras (kerikil, batu, dll)	Sepanjang tahun
006. Sentul	Aspal/Beton", "Diperkeras (kerikil, batu, dll)	Sepanjang tahun
007. Ngadirejo	Aspal/Beton", "Diperkeras (kerikil, batu, dll)	Sepanjang tahun

umber : BPS, Pendataan Potensi Desa (Podes)

Tabel
Table 6.2.4**Keberadaan Kantor Pos/Pos Pembantu/Rumah Pos dan Perusahaan/Agen Jasa Ekspedisi Swasta Menurut Kelurahan di Kecamatan Kepanjenkidul, 2020**
Existence of Post Office/Sub-Post/Post House and Company/Private Expedition Service Agent by Village in Kepanjenkidul Subdistrict, 2020

Kelurahan	Kantor Pos/Pos Pembantu/ Rumah Pos	Perusahaan/Agen Jasa Ekspedisi Swasta
(1)	(2)	(3)
001. Kepanjenkidul	Beroperasi	Beroperasi
002. Kepanjenlor	Tidak Ada	Beroperasi
003. Kauman	Tidak Ada	Beroperasi
004. Bendo	Tidak Ada	Beroperasi
005. Tanggung	Tidak Ada	Jarang Beroperasi
006. Sentul	Tidak Ada	Beroperasi
007. Ngadirejo	Tidak Ada	Beroperasi

Sumber : BPS, Pendataan Potensi Desa (Podes0),2020

07

KEUANGAN DAN PERDAGANGAN

Pasar

5
Unit

Kelompok Pertokoan

39
Unit

Restoran/Rumah Makan

38
Unit

Koperasi Simpan Pinjam

15
Unit



Warung/Kedai Makanan

639
Unit

Sarana Prasarana Ekonomi

Lembaga Keuangan

7

Unit

Bank Umum
Pemerintah

6

Unit

Bank Umum
Swasta

4

Unit

Bank Perkreditan
Rakyat

ULASAN**DESCRIPTION****7.1 Keuangan**

Lembaga keuangan baik yang sampai saat ini masih beroperasi di wilayah Kecamatan Kepanjenkidul ada 7 Bank Umum Pemerintah, 6 Bank Umum Swasta, 4 Bank Perkreditan Rakyat, 15 Koperasi Simpan Pinjam, dan 103 Koperasi lainnya. Hal ini sangat mendukung perekonomian di wilayah Kecamatan Kepanjenkidul.

7.2 Perdagangan

Disamping lembaga keuangan, sarana dan prasarana perekonomian yang berada di Kecamatan Kepanjenkidul yaitu ada 39 kelompok pertokoan serta 4 pasar dengan bangunan permanen, diantaranya Pasar Templek yang berada di tengah Kota Blitar, dan 1 pasar tanpa bangunan. Selain itu terdapat 23 minimarket/swalayan yang telah beroperasi, 892 Toko/warung klontong, 38 restoran/rumah makan serta warung/kedai makanan sebanyak 639 buah.

7.1 Finance

There are 7 Government Commercial Banks, 6 Private Banks, 4 Rural Bank, 15 Savings and Loan Cooperatives, and 103 other cooperatives. This is very supportive of the economy in the Kepanjenkidul Subdistrict.

7.2 Trade

In addition to financial institutions, economic facilities and infrastructure located in Kepanjenkidul Subdistrict, there are 39 shopping groups and 4 markets with permanent buildings, including Templek Market which is in the middle of Blitar Municipality, and 1 market without building. In addition, there are 23 minimarkets/supermarkets that have been operating, 892 shops/warung klontong, 38 restaurants/restaurants and 639 food stalls/shops.

7.1 KEUANGAN FINANCE

Tabel 7.1.1 Banyaknya Sarana Lembaga Keuangan Yang Beroperasi Menurut Kelurahan dan Jenisnya di Kecamatan Kepanjenkidul, 2020
Number of Financial Institution Facilities that Operate by Village and Type in Kepanjenkidul Subdistrict, 2020

Desa/Kelurahan Village/Kelurahan	Bank Umum Pemerintah	Bank Umum Swasta	Bank Perkreditan Rakyat
(1)	(2)	(3)	(4)
001. Kepanjenkidul	3	3	1
002. Kepanjenlor	3	3	2
003. Kauman	1	-	-
004. Bendo	-	-	-
005. Tanggung	-	-	-
006. Sentul	-	-	1
007. Ngadirejo	-	-	-
Kecamatan Kepanjenkidul	7	6	4

Sumber : BPS, Pendataan Potensi Desa (Podes)

Tabel
Table 7.1.2

Banyaknya Koperasi Yang Masih Aktif Menurut Kelurahan dan Jenisnya di Kecamatan Kepanjenkidul, 2020
Number of Active Cooperatives by Kelurahan and Type in Kepanjenkidul Subdistrict, 2020

Desa/Kelurahan <i>Village/Kelurahan</i>	Koperasi Unit Desa (KUD)	Koperasi Industri Kecil dan Kerajinan Rakyat (Kopinkra)	Koperasi Simpan Pinjam (Kospm)	Koperasi Lainnya
(1)	(2)	(3)	(4)	(5)
001. Kepanjenkidul	-	-	6	36
002. Kepanjenlor	-	-	1	17
003. Kauman	-	-	2	20
004. Bendo	-	-	2	11
005. Tanggung	-	1	1	6
006. Sentul	-	2	2	8
007. Ngadirejo	-	-	1	5
Kecamatan Kepanjenkidul	0	3	15	103

Sumber : BPS, Pendataan Potensi Desa (Podes)

7.2 PERDAGANGAN TRADE

Tabel 7.2.1 Banyaknya Sarana dan Prasarana Ekonomi Menurut Kelurahan dan Jenisnya di Kecamatan Kapanjenkidul, 2020
Number of Economic Facilities and Infrastructure by Kelurahan and Type in Kapanjenkidul Subdistrict, 2020

Desa/Kelurahan Village/Kelurahan	Kelompok Pertokoan	Pasar dengan Bangunan Permanen	Pasar dengan Bangunan Semi Permanen	Pasar Tanpa bangunan
(1)	(2)	(3)	(4)	(5)
001. Kapanjenkidul	19	3	-	1
002. Kapanjenlor	11	1	-	-
003. Kauman	4	-	-	-
004. Bendo	-	-	-	-
005. Tanggung	1	-	-	-
006. Sentul	4	-	-	-
007. Ngadirejo	-	-	-	-
Kecamatan Kapanjenkidul	39	4	0	1

Lanjutan Tabel/Continued Table 7.2.1

Desa/Kelurahan Village/Kelurahan	Minimarket/Swalayan¹	Toko/Warung Kelontong	Restoran/Rumah Makan
(1)	(2)	(3)	(4)
001. Kepanjenkidul	6	202	16
002. Kepanjenlor	5	102	5
003. Kauman	3	196	7
004. Bendo	1	71	2
005. Tanggung	3	74	2
006. Sentul	4	176	6
007. Ngadirejo	1	71	-
Kecamatan Kepanjenkidul	23	892	38

Lanjutan Tabel/*Continued Table 7.2.1*

Desa/Kelurahan Village/Kelurahan	"Warung/Kedai Makanan"	Hotel	"Hostel/Motel/ Losmen/Wisma"
(1)	(2)	(3)	(4)
001. Kapanjenkidul	161	4	1
002. Kapanjenlor	131	3	1
003. Kauman	83	-	-
004. Bendo	62	-	-
005. Tanggung	66	-	-
006. Sentul	115	4	4
007. Ngadirejo	21	-	-
Kecamatan Kapanjenkidul	639	11	6

Catatan : ¹ yang memiliki luas < 400 m²

Sumber : BPS, Pendataan Potensi Desa (Podes)



Sensus
Penduduk
2020

#MencatalIndonesia

DATA

MENCERDASKAN BANGSA

— *Enlighten The Nation* —



**BADAN PUSAT STATISTIK
KOTA BLITAR**
BPS-STATISTICS OF BLITAR MUNICIPALITY

Jl. Kenari No. 62 Blitar
Telp.: 0342-8178012

Homepage: <http://blitarkota.bps.go.id>, E-mail: bps3572@bps.go.id

ISSN 2579-664X

