

Kecamatan KEPANJENKIDUL DALAM ANGKA

2020



Wisata Water Park "Sumber Udel"



Kecamatan KEPANJENKIDUL DALAM ANGKA

2020



Wisata Water Park "Sumber Udel"

KECAMATAN KEPANJENKIDUL DALAM ANGKA 2020

ISSN : 2579-664X

No. Publikasi : 35720.2006

Katalog : 1102001.3572020

Ukuran Buku : 14,8 cm x 21 cm

Jumlah Halaman : xvi + 96 Halaman

Naskah :

Badan Pusat Statistik Kota Blitar

Penyunting:

Badan Pusat Statistik Kota Blitar

Gambar Cover oleh :

Badan Pusat Statistik Kota Blitar

Ilustrasi Cover :

Pemandian Sumber Udel

Diterbitkan oleh :

© BPS Kota Blitar

Dicetak oleh :

CV. Azka Putra Pratama

**Dilarang mengumumkan, mendistribusikan, mengomunikasikan, dan/atau
menggandakan sebagian atau seluruh isi buku ini untuk tujuan komersial tanpa izin
tertulis dari Badan Pusat Statistik**

Tim Penyusun Kecamatan Kepanjenkidul Dalam Angka 2020

Penanggung Jawab Umum:

Erny Fatma Setyoharini, SE, MM

Koordinator Teknis:

Anik Desi Mulyati, S.ST

Penyusun Naskah:

Debby Natalia Veronika

Tata Letak:

Seksi IPDS

Pengumpul dan Pengolah Data:

Debby Natalia Veronika

Gambar Kulit:

Debby Natalia Veronika

Infografis:

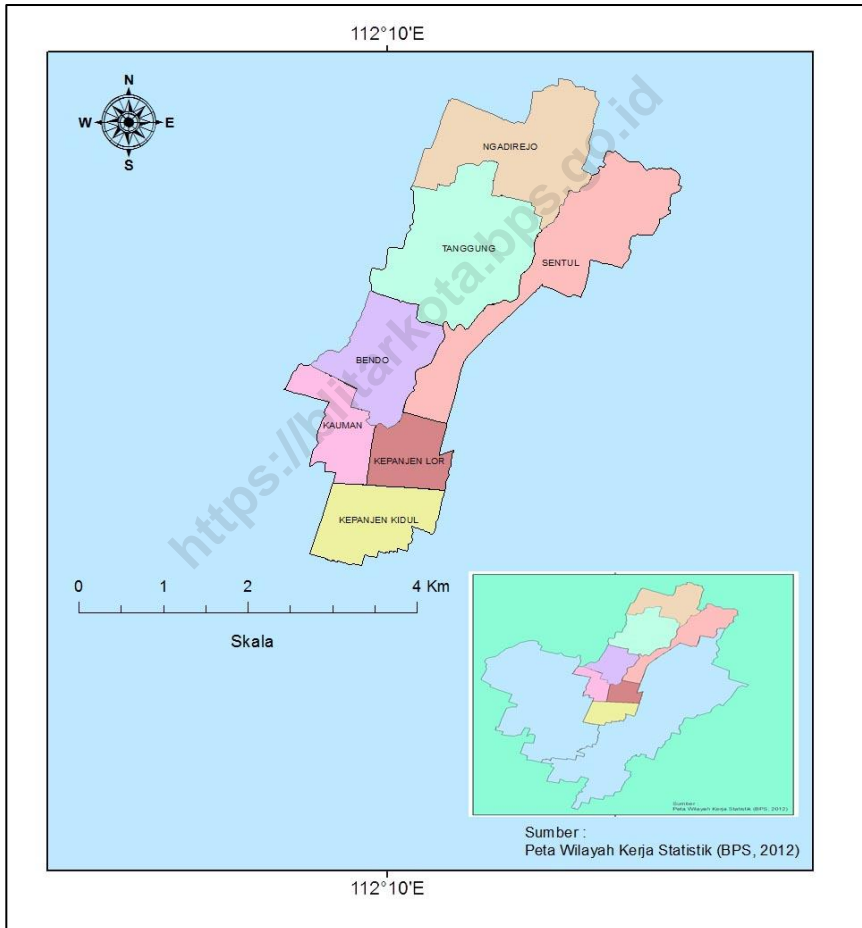
Debby Natalia Veronika

Penyunting:

Dyah Sari Prihantari, SST, MSE

Pamuji, SE

PETA WILAYAH KECAMATAN KEPANJENKIDUL



KEPALA BPS KOTA BLITAR



ERNY FATMA SETYOHARINI, SE, MM



KATA PENGANTAR

Kami panjatkan puji syukur ke hadirat Allah SWT atas berkat rahmat dan nikmat-Nya, kami dapat menerbitkan buku “Kecamatan Kepanjenkidul Dalam Angka 2020”.

Buku ini merupakan publikasi pada level kecamatan dan memuat data yang sebagian besar berkesinambungan dari tahun ke tahun sehingga dapat terlihat tren datanya.

Kami menyadari sepenuhnya bahwa buku ini masih banyak kelemahan dan kekurangannya. Untuk itu, kami berharap kepada para pengguna data dapat memberikan kritik dan saran guna meningkatkan kualitas penerbitan di tahun-tahun mendatang.

Ucapan terimakasih kami sampaikan kepada semua pihak yang telah membantu terbitnya buku ini. Semoga kerjasama yang telah terjalin senantiasa berjalan dengan baik dan dapat terus ditingkatkan.

Blitar, September 2020
Kepala Badan Pusat Statistik
Kota Blitar

Erny Fatma Setyoharini, SE,MM
NIP. 19680904 199401 2 001

DAFTAR ISI

Halaman

1. Tim Penyusun	ii
2. Peta Wilayah Kecamatan Kepanjenkidul	v
3. Kepala BPS Kota Blitar	vii
4. Kata Pengantar Kepala BPS Kota Blitar	ix
5. Daftar Isi	xi
6. Daftar Tabel	xii
7. Penjelasan Umum	xvi
1. Geografi dan Pemerintah	1
1.1 Keadaan Geografi	3
1.2 Pemerintahan	3
2. Penduduk	11
3. Sosial dan Kesejahteraan Rakyat	26
3.1 Pendidikan	29
3.2 Kesehatan	29
3.3 Sosial Lainnya	29
4. Pertanian, Peternakan dan Perikanan	54
4.1 Pertanian	59
4.2 Peternakan	59
4.3 Perikanan	59
5. Industri dan Energi	66
6. Pariwisata, Transportasi dan Komunikasi.....	75
6.1 Pariwisata	79
6.2 Transportasi dan Komunikasi	79
7. Keuangan dan Perdagangan	85
7.1 Keuangan	89
7.2 Perdagangan	89

DAFTAR TABEL

Halaman

1. GEOGRAFI DAN PEMERINTAHAN

1.1 Letak Geografis

1.1.1	Luas Daerah Menurut Kelurahan (Km ²), 2019.....	5
1.1.2	Keadaan Geografi Kecamatan Kepanjenkidul, 2019	6
1.1.3	Rata-Rata Hari Hujan (hari) dan Rata-Rata Curah Hujan (mm), 2019	7

1.2 Pemerintahan

1.2.1	Jumlah Rukun Tetangga (RT) Menurut Kelurahan, 2017-2019	8
1.2.2	Jumlah Rukun Warga (RW) Menurut Kelurahan, 2017-2019	9
1.2.3	Jumlah Aparat Kelurahan Menurut Jabatan, 2018-2019	10

2. PENDUDUK

2.1.1	Jumlah Penduduk Menurut Jenis Kelamin, 2019	15
2.1.2	Jumlah KK Menurut Kelurahan, 2018-2019.....	16
2.1.3	Jumlah Penduduk Menurut Kelurahan, 2018-2019	17
2.1.4	Kepadatan Penduduk Menurut Kelurahan, 2019.....	18
2.1.5	Kelahiran Penduduk Menurut Jenis Kelamin dan Kelurahan di Kecamatan Kepanjenkidul, 2019.....	19
2.1.6	Kematian Penduduk Menurut Jenis Kelamin dan Kelurahan di Kecamatan Kepanjenkidul, 2019.....	20
2.1.7	Penduduk Pendetang Menurut Jenis Kelamin dan Kelurahan di Kecamatan Kepanjenkidul, 2019.....	21
2.1.8	Penduduk Pindah Menurut Jenis Kelamin dan Kelurahan di Kecamatan Kepanjenkidul, 2019.....	22
2.1.9	Penduduk Kecamatan Kepanjenkidul Menurut Kelompok Umur dan Jenis Kelamin, 2019	23
2.1.10	Penduduk Kecamatan Kepanjenkidul Menurut Agama dan Kepercayaan, 2019.....	24

3 SOSIAL DAN KESEJAHTERAAN RAKYAT

3.1 Pendidikan

3.1.1	Banyaknya Sekolah Dasar (SD) Menurut Kelurahan di Kecamatan Kepanjenkidul, 2019	31
3.1.2	Banyaknya Madrasah Ibtidaiyah (MI) Menurut Kelurahan di Kecamatan Kepanjenkidul, 2019	32

3.1.3	Banyaknya Sekolah Menengah Pertama (SMP) Menurut Kelurahan di Kecamatan Kepanjenkidul, 2019	33
3.1.4	Banyaknya Madrasah Tsanawiyah (MTs) Menurut Kelurahan di Kecamatan Kepanjenkidul, 2019	34
3.1.5	Banyaknya Sekolah Menengah Atas (SMA) Menurut Kelurahan di Kecamatan Kepanjenkidul, 2019	35
3.1.6	Banyaknya Madrasah Aliyah (MA) Menurut Kelurahan di Kecamatan Kepanjenkidul, 2019	36
3.1.7	Banyaknya Sekolah Menengah Kejuruan (SMK) Menurut Kelurahan di Kecamatan Kepanjenkidul, 2019	37
3.1.8	Banyaknya Akademi/Perguruan Tinggi Menurut Kelurahan di Kecamatan Kepanjenkidul, 2019	38
3.1.9	Kemudahan untuk Mencapai Sarana Pendidikan Terdekat bagi Kelurahan yang Tidak Ada Sarana Pendidikan Menurut Kelurahan dan Jenjang Pendidikan di Kecamatan kepanjenkidul, 2019	39
3.2	Kesehatan	
3.2.1	Banyaknya Sarana Kesehatan Menurut Kelurahan dan Jenis Sarana Kesehatan di Kecamatan Kepanjenkidul, 2019	41
3.2.2	Kemudahan Mencapai Sarana Kesehatan Terdekat bagi Kelurahan yang Tidak Ada Sarana Kesehatan Menurut Kelurahan dan Jenis Sarana Kesehatan di Kecamatan Kepanjenkidul, 2019	43
3.2.3	Banyaknya Warga Penderita Gizi Buruk Menurut Kelurahan di Kecamatan Kepanjenkidul, 2017 - 2018	45
3.3	Sosial Lainnya	
3.3.1	Banyaknya Kejadian Bencana Alam Menurut Kelurahan di Kecamatan Kepanjenkidul, 2018	46
3.3.2	Banyaknya Korban Jiwa Akibat Bencana Alam Menurut Kelurahan dan Bencana Alam di Kecamatan Kepanjenkidul, 2018	49
3.3.3	Keberadaan Fasilitas/Upaya Antisipasi/Mitigasi Bencana Alam Menurut Kelurahan di Kecamatan Kepanjenkidul, 2019	52
3.3.4	Banyaknya Kelurahan Menurut Penggunaan Fasilitas Tempay Buang Air Besar Sebagian Besar di Kecamatan Kepanjenkidul, 2014/2018/2019.....	54
3.3.5	Banyaknya Kelurahan yang Memiliki Kelompok Kegiatan Olahraga Menurut Jenis Olahraga dan Ketersediaan Fasilitas/Lapangan Olahraga di Kecamatan Kepanjenkidul, 2019	55

4 PERIKANAN, PETERNAKAN DAN PERIKANAN

4.1 Petanian

4.1.1	Luas Baku Lahan Sawah Menurut Kelurahan dan Jenis Pengairan di Kecamatan Kepanjenkidul(hektar), 2016	61
-------	--	----

4.1.2	Luas Panen, Produksi dan Rata-Rata Produksi Padi Sawah, Jagung dan Kacang Tanah di Kecamatan Kepanjenkidul, 2019	62
4.1.3	Luas Panen dan Produksi Tanaman Sayuran di Kecamatan Kepanjenkidul, 2019	63
4.1.4	Tanaman Buah (Pohon) dan Produksinya Menurut Jenis Tanaman di Kecamatan Kepanjenkidul, 2019	64
4.2	Peternakan	
4.2.1	Populasi Ternak dan Ternak yang Dipotong Menurut Jenis (Ekor) di Kecamatan Kepanjenkidul, 2019	65
4.2.2	Populasi Unggas Menurut Jenis (Ekor) di Kecamatan Kepanjenkidul, 2019 ...	66
4.3	Perikanan	
4.3.1	Penerimaan Ikan Segar Menurut Jenisnya (Kg) dan Nilainya (Ribu Rp) di Kecamatan Kepanjenkidul, 2019	67
4.3.2	Penerimaan Ikan Olahan Menurut Jenisnya (Kg) dan Nilainya (Ribu Rp) di Kecamatan Kepanjenkidul, 2019	68
5	INDUSTRI DAN ENERGI	
5.1	Industri	
5.1.1	Profil Industri Menurut Formalitasnya di Kecamatan Kepanjenkidul, 2019 ...	71
5.1.2	Industri Komoditi Andalan di Kecamatan Kepanjenkidul, 2019	72
5.2	Energi	
5.2.1	Banyaknya Keluarga Menurut Kelurahan dan Jenis Pengguna Listrik di Kecamatan Kepanjenkidul, 2019	73
5.2.2	Banyaknya Kelurahan Menurut Keberadaan Penerangan Jalan Utama Kelurahan di Kecamatan Kepanjenkidul, 2014/2018/2019	74
5.2.3	Banyaknya Kelurahan Menurut Bahan Bakar untuk Memasak yang Digunakan oleh Sabagian Besar Keluarga di Kecamatan Kepanjenkidul, 2014/2018/2019.....	75
5.2.4	Banyaknya Kelurahan Menurut Sumber Air Minum Sebagian Besar di Kecamatan Kepanjenkidul, 2014/2018/2019	76
6	PARIWISATA, TRANSPORTASI DAN KOMUNIKASI	
6.1	Pariwisata	
6.1.1	Profil Akomodasi, Kamar, dan Tempat Tidur Menurut Jenisnya di Kecamatan Kepanjenkidul, 2019	81
6.1.2	Banyaknya Hotel Menurut Klasifikasinya di Kecamatan Kepanjenkidul	82

6.2	Transportasi dan Energi	
6.2.1	Jumlah Menara dan Operator Layanan Komunikasi Telepon Seluler Kondisi Sinyal Telepon Seluler Menurut Kelurahan di Kecamatan Kepanjenkidul, 2019	83
6.2.2	Sarana Transportasi Antar Kelurahan Menurut Kelurahan di Kecamatan Kepanjenkidul, 2019	84
6.2.3	Kondisi Jalan Darat Antar Kelurahan Menurut Kelurahan di Kecamatan Kepanjenkidul, 2019	85
6.2.4	Keberadaan Kantor Pos/Pos Pembantu/Rumah Pos dan Perusahaan/Agen Jasa Ekspedisi Swasta Menurut Kelurahan di Kecamatan Kepanjenkidul, 2019.....	86

7 KEUANGAN DAN PERDAGANGAN

7.1 Keuangan

7.1.1	Banyaknya Sarana Lembaga keuangan yang Beroperasi Menurut Kelurahan dan Jenisnya di Kecamatan kepanjenkidul, 2019.....	91
7.1.2	Banyaknya Koperasi yang Masih Aktif menurut Kelurahan dan Jenis Koperasi di Kecamatan Kepanjenkidul, 2019.....	92
7.1.3	Banyaknya Embung Desa Menurut Kelurahan di Kecamatan Kepanjenkidul, 2018/2019.....	93

7.2 Perdagangan

7.2.1	Banyaknya Sarana dan Prasarana Ekonomi Menurut Kelurahan dan Jenisnya di Kecamatan Kepanjenkidul, 2019.....	94
-------	---	----

PENJELASAN UMUM

Tanda-tanda, satuan-satuan dan lain-lainnya yang digunakan dalam publikasi ini adalah sebagai berikut :

1. TANDA-TANDA

Data belum tersedia	: ...
Data tidak tersedia	: ---
Tidak ada atau nol	: -
Data dapat diabaikan	: 0
Tanda desimal	: ,
Data tidak dapat ditampilkan	: NA
Angka sementara	: *
Angka sangat sementara	: **
Angka sangat-sangat sementara	: ***
Angka diperbaiki	: r
Angka perkiraan	: e
Rupiah	: Rp.
Milimeter	: mm
Kilometer	: km
Kilometer persegi	: km ²
Hektar	: ha

2. SATUAN

hektar (ha)	: 10 000 m ²
kilometer (km)	: 1 000 meter (m)
knot	: 1,8523 km/jam
kuintal	: 100 kg
KWh	: 1 000 Watt
MWh	: 1 000 KWh
liter (untuk beras)	: 0,80 kg
ons	: 28,31 gram
ton	: 1 000 kg

Satuan lain: buah, dus, butir, helai/lembar, kaleng, batang, pulsa, ton kilometer (ton-km), jam, menit, persen (%).

Perbedaan angka di belakang koma disebabkan oleh pembulatan angka.

2019



Suhu Rata-Rata

32° C



**Rata-Rata
Curah Hujan
Hujan 2019**



**10,08
mm/hari**



7 Kelurahan

**34
Aparatur Kelurahan**



ULASAN

1.1 Letak Geografis

Kelurahan Kepanjenkidul berada pada ketinggian 169 m dari permukaan air laut. Kelurahan Kepanjenkidul sebelah utara berbatasan dengan Kelurahan Nglegok Kabupaten Blitar, batas sebelah timur adalah Kelurahan Sananwetan Kota Blitar. Sedangkan sebelah selatan dan sebelah barat berbatasan dengan Kelurahan Sukorejo Kota Blitar.

Kelurahan Kepanjenkidul dengan luas wilayah 10,5 km² terbagi dalam 7 Kelurahan yaitu Kepanjenkidul, Kepanjenlor, Kauman, Bendo, Tanggung, Sentul dan Ngadirejo. Kelurahan terluas adalah Sentul dengan luas wilayah 2,68 Km², sementara kelurahan dengan luas terkecil adalah Kepanjenlor dengan luas wilayah 0,61 km².

1.2 Pemerintahan

Secara administratif, Kecamatan Kepanjenkidul memiliki 34 aparatur kelurahan di tahun 2020. Aparatur kelurahan tersebut terdiri dari 6 Lurah, 7 Sekretaris Lurah, 7 Kasi Tata Pemerintahan dan Ketertiban, 7 Kasi Perekonomian dan Kesejahteraan Sosial dan 7 Kasi Pemberdayaan Masyarakat dan Pembangunan.

1.1 Keadaan Geografi

Tabel 1.1.1 Luas Daerah Menurut Kelurahan (Km²), 2019

Kelurahan	Luas (km2)	Persentase terhadap Luas Kecamatan
(1)	(2)	(3)
1. Kepanjenkidul	0.87	8.29
2. Kepanjenlor	0.61	5.81
3. Kauman	0.68	6.48
4. Bendo	1.52	14.48
5. Tanggung	2.23	21.24
6. Sentul	2.68	25.52
7. Ngadirejo	1.91	18.19
Jumlah	10.50	100.00

Sumber: Bagian Tata Pemerintahan, Pemerintah Kota Blitar

Tabel 1.1.2 Keadaan Geografi Kecamatan Kepanjenkidul, 2019

Uraian	Penjelasan
(1)	(2)
1 Luas wilayah kecamatan	10,5 Km ²
2 Terdiri atas	7 kelurahan
3 Jumlah penduduk	45 395 jiwa
4 Kepadatan penduduk	4 323 jiwa per Km ²
5 Jumlah Keluarga	14 562 Keluarga
6 Ketinggian dari permukaan air laut	169 m
7 Suhu rata-rata	32° C
8 Batas wilayah :	
- Sebelah Utara	Kec. Nglegok, Kab. Blitar
- Sebelah Timur	Kec. Sananwetan, Kota Blitar
- Sebelah Selatan	Kec. Sukorejo, Kota Blitar
- Sebelah Barat	Kec. Sukorejo, Kota Blitar

Sumber : Dinas Kependudukan dan Catatan Sipil Kota Blitar

Tabel 1.1.3 Rata-Rata Hari Hujan (hari) dan Rata-Rata Curah Hujan (mm), 2019

Bulan	Rata-Rata Hari Hujan (hari)	Rata-rata Curah Hujan (mm)
(1)	(2)	(3)
Januari	16	19
Februari	18	18
Maret	14	23
April	9	20
Mei	3	3
Juni	0	14
Juli	0	0
Agustus	0	0
September	0	0
Oktober	0	0
November	4	5
Desember	17	19
Rata - Rata	6.75	10.08

Sumber : Perwakilan Badan Pengelolaan SDA Wilayah Sungai Bango Gedangan

1.2 Pemerintahan**Tabel 1.2.1 Jumlah Rukun Tetangga (RT) Menurut Kelurahan, 2017-2019**

Kelurahan (1)	Rukun Tetangga (RT)		
	2017 (2)	2018 (3)	2019 (4)
1. Kepanjenkidul	47	47	47
2. Kepanjenlor	28	28	28
3. Kauman	30	30	30
4. Bendo	28	28	28
5. Tanggung	32	32	32
6. Sentul	31	31	31
7. Ngadirejo	18	18	18
Jumlah	214	214	214

Catatan : -

Sumber : Bagian Tata Pemerintahan, Pemerintah Kota Blitar

Tabel 1.2.2 Jumlah Rukun Warga (RW) Menurut Kelurahan, 2017-2019

Kelurahan	Rukun Warga (RW)		
	2017	2018	2019
(1)	(2)	(3)	(4)
1. Kepanjenkidul	14	14	14
2. Kepanjenlor	6	6	6
3. Kauman	9	9	9
4. Bendo	9	9	9
5. Tanggung	11	11	11
6. Sentul	9	9	9
7. Ngadirejo	6	6	6
Jumlah	64	64	64

Catatan : -

Sumber : Bagian Tata Pemerintahan, Pemerintah Kota Blitar

Tabel 1.2.3 Jumlah Aparat Kelurahan Menurut Jabatan, 2018-2019

Kelurahan	Tahun	
	2018	2019
(1)	(2)	(3)
Lurah	7	6
Sekretaris Kelurahan	7	7
Kasi Tata Pemerintahan dan Ketertiban	7	7
Kasi Perekonomian dan Kesejahteraan Sosial	7	7
Kasi Pemberdayaan Masyarakat dan Pembangunan	7	7
Jumlah	35	34

Sumber : Bagian Tata Pemerintahan, Pemerintah Kota Blitar

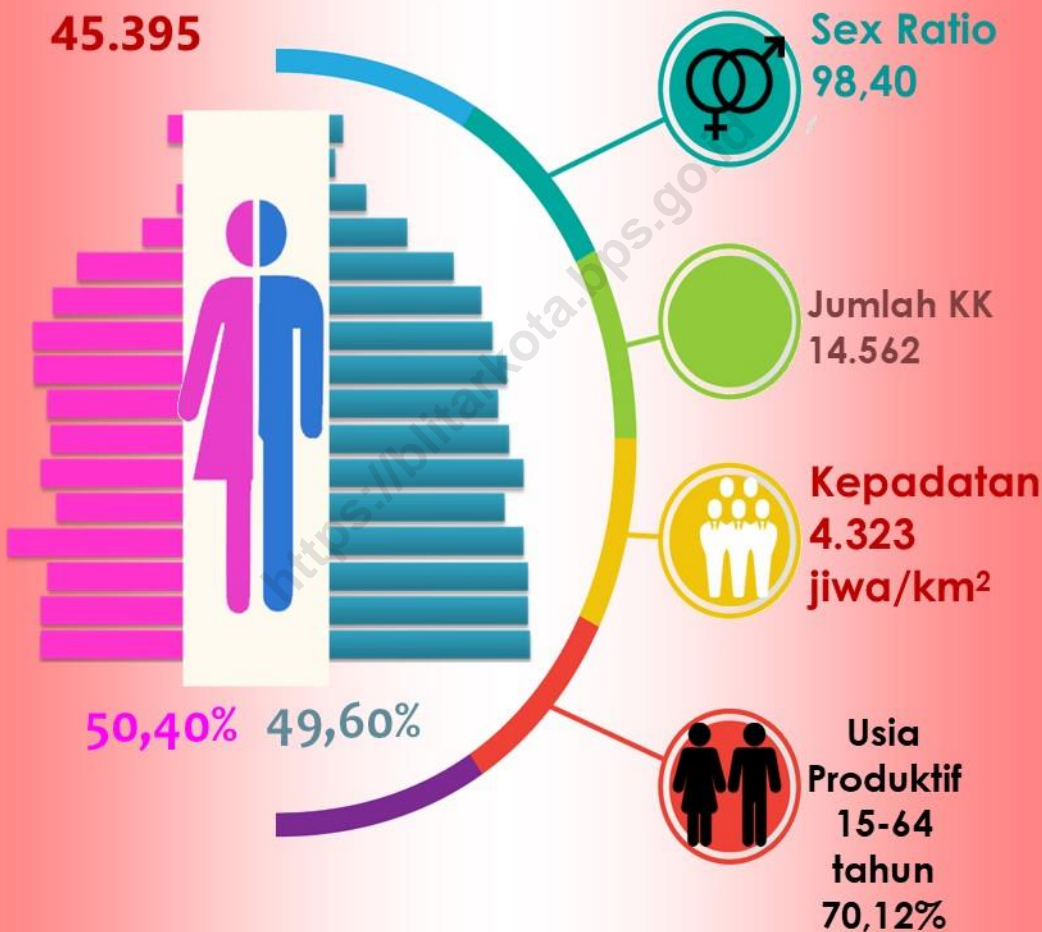
Penduduk

2

2019

Penduduk Kapanjekidul

45.395



ULASAN

2.1 Penduduk

Penduduk Kecamatan Kepanjenkidul pada tahun 2020 berjumlah 45.395 jiwa. Dari jumlah tersebut, penduduk laki-laki sebanyak 22.515 jiwa dan penduduk perempuan sebanyak 22.880 jiwa. Kelurahan dengan jumlah penduduk terbesar yaitu Kelurahan Sentul sebesar 8.315 jiwa. Sedangkan kelurahan dengan jumlah penduduk terkecil yaitu Kelurahan Ngadirejo yaitu sebesar 3.777 jiwa.

Pada tahun 2020 jumlah Kepala Keluarga di wilayah Kecamatan Kepanjenkidul bertambah sebanyak 261 kepala. Jumlah Kepala Keluarga terbesar berada di wilayah Kelurahan Kepanjenkidul sebanyak 2.741 KK sedangkan Kelurahan Ngadirejo hanya memiliki 1.212 KK.

Kepadatan penduduk Kecamatan Kepanjenkidul pada tahun 2020 sebesar 4.323 jiwa/km². Kelurahan yang memiliki kepadatan penduduk terbanyak yaitu Kelurahan Kauman sebesar 10.110 jiwa/km² sedangkan Kelurahan Ngadirejo hanya memiliki kepadatan 1.977 jiwa/km².

Berdasarkan kelompok umurnya, penduduk Kecamatan Kepanjenkidul terbanyak berada di kelompok umur 35 – 39 tahun yaitu sebanyak 4.051 jiwa. Sedangkan penduduk berdasarkan agama dan kepercayaan, mayoritas penduduk beragama Islam sebanyak 41.602 jiwa.

Tabel 2.1.1 Jumlah Penduduk Menurut Jenis Kelamin, 2019

Kelurahan	Jenis Kelamin		
	Laki-Laki	Perempuan	Sex Ratio
(1)	(2)	(3)	(4)
Kepanjenkidul	3 961	4 189	94,56
Kepanjenlor	2 916	2 982	97,79
Kauman	3 415	3 460	98,70
Bendo	3 125	3 127	99,94
Tanggung	3 065	3 063	100,07
Sentul	4 143	4 172	99,30
Ngadirejo	1 890	1 887	100,16
Jumlah	22 515	22 880	98,40

Sumber : Dinas Kependudukan dan Catatan Sipil Kota Blitar

Tabel 2.1.2 Jumlah KK Menurut Kelurahan, 2018-2019

Kelurahan	Tahun	
	2018	2019
(1)	(2)	(3)
Kepanjenkidul	2 732	2 741
Kepanjenlor	1 934	1 946
Kauman	2 079	2 110
Bendo	1 945	1 997
Tanggung	1 878	1 939
Sentul	2 561	2 617
Ngadirejo	1 172	1 212
Jumlah	14 301	14 562

Sumber : Dinas Kependudukan dan Catatan Sipil Kota Blitar

Tabel 2.1.3 Jumlah Penduduk Menurut Kelurahan, 2018-2019

Kelurahan	Tahun	
	2018	2019
(1)	(2)	(3)
Kepanjenkidul	8 226	8 150
Kepanjenlor	5 980	5 898
Kauman	6 857	6 875
Bendo	6 159	6 252
Tanggung	6 001	6 128
Sentul	8 266	8 315
Ngadirejo	3 731	3 777
Jumlah	45 220	45 395

Sumber : Dinas Kependudukan dan Catatan Sipil Kota Blitar

Tabel 2.1.4 Kepadatan Penduduk Menurut Kelurahan, 2019

Kelurahan	Penduduk (jiwa)	Luas Wilayah (km ²)	Kepadatan Penduduk (jiwa/km ²)
(1)	(2)	(3)	(4)
Kepanjenkidul	8 150	0 867	9 400
Kepanjenlor	5 898	0 613	9 622
Kauman	6 875	0 680	10 110
Bendo	6 252	1 518	4 119
Tanggung	6 128	2 230	2 748
Sentul	8 315	2 683	3 099
Ngadirejo	3 777	1 910	1 977
Jumlah	45 395	10 50	4 323

Sumber : Dinas Kependudukan dan Catatan Sipil Kota Blitar

Tabel 2.1.5 Kelahiran Penduduk menurut Jenis Kelamin dan Kelurahan di Kecamatan Kepanjenkidul 2019

Kelurahan	Kelahiran		
	Laki-laki	Perempuan	Jumlah
(1)	(2)	(3)	(4)
Kepanjenkidul	31	37	68
Kepanjenlor	24	24	48
Kauman	48	42	90
Bendo	46	31	77
Tanggung	35	47	82
Sentul	48	45	93
Ngadirejo	23	21	44
Jumlah	255	247	502

Sumber : Dinas Kependudukan dan Catatan Sipil Kota Blitar

Tabel 2.1.6 Kematian Penduduk Menurut Jenis Kelamin dan Kelurahan di Kecamatan Kepanjenkidul 2019

Kelurahan	Kematian		Jumlah
	Laki-laki	Perempuan	
(1)	(2)	(3)	(4)
Kepanjenkidul	32	50	82
Kepanjenlor	30	28	58
Kauman	25	37	62
Bendo	21	27	48
Tanggung	33	20	53
Sentul	43	38	81
Ngadirejo	17	15	32
Jumlah	201	215	416

Sumber : Dinas Kependudukan dan Catatan Sipil Kota Blitar

Tabel 2.1.7 Penduduk Pendatang Menurut Jenis Kelamin dan Kelurahan di Kecamatan Kepanjenkidul 2019

Kelurahan	Pendatang		
	Laki-laki	Perempuan	Jumlah
(1)	(2)	(3)	(4)
Kepanjenkidul	84	115	199
Kepanjenlor	81	73	154
Kauman	94	84	178
Bendo	97	89	186
Tanggung	77	96	173
Sentul	98	86	184
Ngadirejo	36	43	79
Jumlah	567	586	1 153

Sumber : Dinas Kependudukan dan Catatan Sipil Kota Blitar

Tabel 2.1.8 Penduduk Pindah Menurut Jenis Kelamin dan Kelurahan di Kecamatan Kepanjenkidul 2019

Kelurahan	Pindah		
	Laki-laki	Perempuan	Jumlah
(1)	(2)	(3)	(4)
Kepanjenkidul	102	99	201
Kepanjenlor	72	71	143
Kauman	65	56	121
Bendo	49	31	80
Tanggung	45	43	88
Sentul	72	47	119
Ngadirejo	23	20	43
Jumlah	428	367	795

Sumber : Dinas Kependudukan dan Catatan Sipil Kota Blitar

Tabel 2.1.9 Penduduk Kecamatan Kepanjenkidul menurut Kelompok Umur dan Jenis Kelamin di Kota Blitar 2019

Kelompok Umur	Laki-laki	Perempuan	Jumlah
(1)	(2)	(3)	(4)
0 - 4	1 222	1 111	2 333
5 - 9	1 822	1 764	3 586
10 - 14	1 926	1 806	3 732
15 - 19	1 860	1 720	3 580
20 - 24	1 764	1 597	3 361
25 - 29	1 511	1 676	3 187
30 - 34	1 592	1 662	3 254
35 - 39	2 039	2 012	4 051
40 - 44	1 789	1 720	3 509
45 - 49	1 624	1 639	3 263
50 - 54	1 463	1 569	3 032
55 - 59	1 175	1 342	2 517
60 - 64	1 005	1 072	2 077
65+	1 723	2 190	3 913
Jumlah	22 515	22 880	45 395

Sumber : Dinas Kependudukan dan Catatan Sipil Kota Blitar

Tabel 2.1.10 Penduduk Kecamatan Kepanjenkidul menurut Agama dan Kepercayaan di Kota Blitar 2019

Kelurahan	Islam	Protestan	Katolik	Hindu
(1)	(2)	(3)	(4)	(5)
Kepanjenkidul	6 554	677	749	8
Kepanjenlor	5 042	347	400	0
Kauman	6 592	120	132	1
Bendo	6 024	110	105	0
Tanggung	6 039	36	49	0
Sentul	7 858	238	189	2
Ngadirejo	3 493	29	247	2
Jumlah	41 602	1 557	1 871	13

Sumber : Dinas Kependudukan dan Catatan Sipil Kota Blitar

Lanjutan Tabel 3.1.10

Kelurahan	Budha	Kong-huchu	Lain-nya
(1)	(2)	(3)	(4)
Kepanjenkidul	135	27	0
Kepanjenlor	99	10	0
Kauman	21	8	1
Bendo	6	7	0
Tanggung	4	0	0
Sentul	18	10	0
Ngadirejo	6	0	0
Jumlah	289	62	1

Sumber : Dinas Kependudukan dan Catatan Sipil Kota Blitar

2019

Pendidikan



23 Unit

SD



10 Unit

SMP



6 Unit

SMA


Kesehatan

Rumah Sakit : 3

Puskesmas : 1

Poliklinik : 6

Apotek : 16



Sosial

Lapangan Sepak Bola : 7

Lapangan Bola Voli : 7



ULASAN

3.1 Pendidikan

Ketersediaan fasilitas pendidikan baik sarana maupun prasarana akan sangat menunjang dalam meningkatkan mutu pendidikan. Tabel 3.1.1-3.1.8 memuat data tentang jumlah sekolah. Data yang disajikan meliputi pendidikan setingkat pendidikan dasar hingga akademi perguruan tinggi dan juga kemudahan akses menuju lembaga pendidikan. Di wilayah Kecamatan Kepanjenkidul terdapat 23 sekolah dasar, 10 sekolah menengah pertama, 6 sekolah menengah atas, 6 sekolah menengah kejuruan dan 3 perguruan tinggi.

3.2 Kesehatan

Selain fasilitas pendidikan, tersedianya fasilitas kesehatan juga ikut mempengaruhi tingkat kesejahteraan masyarakat. Di wilayah Kecamatan Kepanjenkidul terdapat 3 rumah sakit, 1 rumah sakit bersalin, 6 poliklinik, 1 puskesmas dengan rawat inap, dan 16 apotek.

3.3 Sosial Lainnya

Fasilitas penunjang yang disediakan oleh pemerintah setempat untuk kegiatan olah raga tersebar di seluruh wilayah Kecamatan Kepanjenkidul. Fasilitas olah raga sebanyak 39 unit ini masih dalam kondisi baik. Di masing-masing kelurahan memiliki fasilitas lapangan sepak bola dan bola voli sedangkan fasilitas olah raga bilyard tidak ada di semua wilayah kelurahan.

3.1 Pendidikan

Tabel 3.1.1 Banyaknya Sekolah Dasar (SD) Menurut Desa/Kelurahan di Kecamatan Kepanjenkidul, 2019

Desa/Kelurahan	Negeri	Swasta	Jumlah
(1)	(2)	(3)	(4)
1. Kepanjenkidul	2	0	2
2. Kepanjenlor	3	2	5
3. Kauman	2	1	3
4. Bendo	3	0	3
5. Tanggung	2	0	2
6. Sentul	4	0	4
7. Ngadirejo	2	0	2
Kecamatan Kepanjenkidul	18	3	21

Sumber: BPS, Pendataan Potensi Desa (Podes) 2019

Tabel 3.1.2 Banyaknya Madrasah Ibtidaiyah (MI) Menurut Desa/ Kelurahan di Kecamatan Kepanjenkidul, 2019

Desa/Kelurahan	Negeri	Swasta	Jumlah
(1)	(2)	(3)	(4)
1. Kepanjenkidul	0	0	0
2. Kepanjenlor	0	0	0
3. Kauman	0	0	0
4. Bendo	0	0	0
5. Tanggung	0	1	1
6. Sentul	0	0	0
7. Ngadirejo	0	1	1
Kecamatan Kepanjenkidul	0	2	2

Sumber: BPS, Pendataan Potensi Desa (Podes) 2019

Tabel 3.1.3 Banyaknya Sekolah Menengah Pertama (SMP) Menurut Desa/ Kelurahan di Kecamatan Kepanjenkidul, 2019

	Desa/Kelurahan	Negeri	Swasta	Jumlah
	(1)	(2)	(3)	(4)
1.	Kepanjenkidul	2	0	2
2.	Kepanjenlor	1	2	3
3.	Kauman	0	1	1
4.	Bendo	0	0	0
5.	Tanggung	0	0	0
6.	Sentul	1	0	1
7.	Ngadirejo	0	0	0
	Kecamatan Kepanjenkidul	4	3	7

Sumber: BPS, Pendataan Potensi Desa (Podes) 2019

**Tabel 3.1.4 Banyaknya Madrasah Tsanawiyah (MTs) Menurut Desa/
Kelurahan di Kecamatan Kepanjenkidul, 2019**

Desa/Kelurahan	Negeri	Swasta	Jumlah
(1)	(2)	(3)	(4)
1. Kepanjenkidul	0	0	0
2. Kepanjenlor	0	0	0
3. Kauman	0	0	0
4. Bendo	1	1	2
5. Tanggung	0	0	0
6. Sentul	0	0	0
7. Ngadirejo	0	1	1
Kecamatan Kepanjenkidul	1	2	3

Sumber: BPS, Pendataan Potensi Desa (Podes) 2019

Tabel 3.1.5 Banyaknya Sekolah Menengah Atas (SMA) Menurut Desa/ Kelurahan di Kecamatan Kepanjenkidul, 2019

	Desa/Kelurahan	Negeri	Swasta	Jumlah
	(1)	(2)	(3)	(4)
1.	Kepanjenkidul	1	0	1
2.	Kepanjenlor	0	1	1
3.	Kauman	0	0	0
4.	Bendo	0	0	0
5.	Tanggung	1	0	1
6.	Sentul	1	0	1
7.	Ngadirejo	0	0	0
	Kecamatan Kepanjenkidul	3	1	4

Sumber: BPS, Pendataan Potensi Desa (Podes) 2019

Tabel 3.1.6 Banyaknya Madrasah Aliyah (MA) Menurut Desa/ Kelurahan di Kecamatan Kepanjenkidul, 2019

Desa/Kelurahan	Negeri	Swasta	Jumlah
(1)	(2)	(3)	(4)
1. Kepanjenkidul	0	0	0
2. Kepanjenlor	0	0	0
3. Kauman	0	1	1
4. Bendo	0	1	1
5. Tanggung	0	0	0
6. Sentul	0	0	0
7. Ngadirejo	0	0	0
Kecamatan Kepanjenkidul	0	2	2

Sumber: BPS, Pendataan Potensi Desa (Podes) 2019

Tabel 3.1.7 Banyaknya Sekolah Menengah Kejuruan (SMK) Menurut Desa/ Kelurahan di Kecamatan Kepanjenkidul, 2019

	Desa/Kelurahan	Negeri	Swasta	Jumlah
	(1)	(2)	(3)	(4)
1.	Kepanjenkidul	0	2	2
2.	Kepanjenlor	0	2	2
3.	Kauman	0	1	1
4.	Bendo	0	0	0
5.	Tanggung	0	1	1
6.	Sentul	0	0	0
7.	Ngadirejo	0	0	0
	Kecamatan Kepanjenkidul	0	6	6

Sumber: BPS, Pendataan Potensi Desa (Podes) 2019

Tabel 3.1.8 Banyaknya Akademi/Perguruan Tinggi Menurut Desa/ Kelurahan di Kecamatan Kepanjenkidul, 2019

Desa/Kelurahan	Negeri	Swasta	Jumlah
(1)	(2)	(3)	(4)
1. Kepanjenkidul	0	1	1
2. Kepanjenlor	1	1	2
3. Kauman	0	0	0
4. Bendo	0	0	0
5. Tanggung	0	0	0
6. Sentul	0	0	0
7. Ngadirejo	0	0	0
Kecamatan Kepanjenkidul	1	2	3

Sumber: BPS, Pendataan Potensi Desa (Podes) 2019

Tabel 3.1.9 Kemudahan Untuk Mencapai Sarana Pendidikan Terdekat Bagi Desa/Kelurahan yang Tidak Ada Sarana Pendidikan Menurut Desa/ Kelurahan dan Jenjang Pendidikan di Kecamatan Kepanjenkidul, 2019

Desa/Kelurahan	SD	MI	SMP	MTs
(1)	(2)	(3)	(4)	(5)
1. Kepanjenkidul	-	Sangat Mudah	-	Sangat Mudah
2. Kepanjenlor	-	Mudah	-	Sangat Mudah
3. Kauman	-	Sangat Mudah	-	Sangat Mudah
4. Bendo	-	-	Sangat Mudah	-
5. Tanggung	-	Mudah	Sangat Mudah	Sangat Mudah
6. Sentul	-	Sangat Mudah	-	Mudah
7. Ngadirejo	-	-	Sangat Mudah	-
Kecamatan Kepanjenkidul				

Lanjutan Tabel 3.1.9

Desa/Kelurahan		SMA	MA	SMK	Akademi/ Perguruan Tinggi
(1)	(6)	(7)	(8)	(9)	
1.	Kepanjenkidul	-	Sangat Mudah	-	-
2.	Kepanjenlor	-	Sangat Mudah	-	-
3.	Kauman	Sangat Mudah	-	-	Sangat Mudah
4.	Bendo	Sangat Mudah	-	Sangat Mudah	Sangat Mudah
5.	Tanggung	-	Sangat Mudah	-	Sangat Mudah
6.	Sentul	-	Mudah	Sangat Mudah	Sangat Mudah
7.	Ngadirejo	Sangat Mudah	Sangat Mudah	Sangat Mudah	Sangat Mudah
Kecamatan Kepanjenkidul					

Sumber: BPS, Pendataan Potensi Desa (Podes) 2019

3.2 Kesehatan

Tabel 3.2.1 Banyaknya Sarana Kesehatan Menurut Desa/Kelurahan dan Jenis Sarana Kesehatan di Kecamatan Kepanjenkidul, 2019

Desa/Kelurahan	Rumah Sakit	Rumah Sakit Bersalin	Poliklinik/Balai Pengobatan
(1)	(2)	(3)	(4)
1. Kepanjenkidul	2	0	4
2. Kepanjenlor	1	0	1
3. Kauman	0	0	0
4. Bendo	0	0	0
5. Tanggung	0	0	1
6. Sentul	0	0	0
7. Ngadirejo	0	0	0
Kecamatan Kepanjenkidul	3	0	6

Lanjutan Tabel 3.2.1

Desa/Kelurahan	Puskesmas		Apotek
	Rawat Inap	Tanpa Rawat Inap	
(1)	(5)	(6)	(7)
1. Kepanjenkidul	0	0	10
2. Kepanjenlor	0	0	2
3. Kauman	0	0	2
4. Bendo	0	0	0
5. Tanggung	1	0	2
6. Sentul	0	0	0
7. Ngadirejo	0	0	0
Kecamatan Kepanjenkidul	1	0	16

Sumber: BPS, Pendataan Potensi Desa (Podes) 2019

Tabel 3.2.2 Kemudahan Mencapai Sarana Kesehatan terdekat Bagi Desa/Kelurahan yang Tidak Ada Sarana Kesehatan Menurut Desa/Kelurahan dan Jenis Sarana Kesehatan di Kecamatan Kepanjenkidul, 2019

	Desa/Kelurahan	Rumah Sakit	Rumah Sakit Bersalin	Poliklinik/Balai Pengobatan
	(1)	(2)	(3)	(4)
1.	Kepanjenkidul	-	Sangat Mudah	Mudah
2.	Kepanjenlor	-	Sangat Mudah	Mudah
3.	Kauman	Sangat Mudah	Sangat Mudah	Sangat Mudah
4.	Bendo	Sangat Mudah	Sangat Mudah	Sangat Mudah
5.	Tanggung	Sangat Mudah	Sangat Mudah	Mudah
6.	Sentul	Sangat Mudah	Sangat Mudah	Sangat Mudah
7.	Ngadirejo	Sangat Mudah	Sangat Mudah	Sangat Mudah
Kecamatan Kepanjenkidul				

Lanjutan Tabel 3.2.2

Desa/Kelurahan	Puskesmas		Apotek
	Rawat Inap	Tanpa Rawat Inap	
(1)	(5)	(6)	(7)
1. Kepanjenkidul	Sangat Mudah	Sangat Mudah	Sangat Mudah
2. Kepanjenlor	Sangat Mudah	Sangat Mudah	Sangat Mudah
3. Kauman	Sangat Mudah	Sangat Mudah	Sangat Mudah
4. Bendo	Sangat Mudah	Sangat Mudah	Sangat Mudah
5. Tanggung	Sangat Mudah	Sangat Mudah	Sangat Mudah
6. Sentul	Sangat Mudah	Sangat Mudah	Sangat Mudah
7. Ngadirejo	Sangat Mudah	Sangat Mudah	Sangat Mudah

Catatan: isian sel terdiri dari: "Sangat Mudah", "Mudah", "Sulit", "Sangat Sulit".
Jika di desa tersebut ada Fasilitas kesehatan yang dimaksud maka diisikan "-"

Sumber: BPS, Pendataan Potensi Desa (Podes) 2019

Tabel 3.2.3 Banyaknya Warga Penderita Gizi Burut Menurut Desa/Kelurahan di Kecamatan Kepanjenkidul, 2017 dan 2018

Desa/Kelurahan		2017	2018
(1)		(2)	(3)
1.	Kepanjenkidul	0	0
2.	Kepanjenlor	0	0
3.	Kauman	2	0
4.	Bendo	0	0
5.	Tanggung	0	0
6.	Sentul	0	0
7.	Ngadirejo	0	0
Kecamatan Kepanjenkidul		2	0

Sumber: BPS, Pendataan Potensi Desa (Podes) 2019

3.3 Sosial Lainnya

Tabel 3.3.1 Banyaknya Kejadian Bencana Alam Menurut Desa/Kelurahan di Kecamatan Kepanjenkidul, 2018

Desa/Kelurahan	Gempa Bumi	Tsunami	Gunung Meletus	Tanah Longsor
(1)	(2)	(3)	(4)	(5)
1. Kepanjenkidul	-	-	-	-
2. Kepanjenlor	-	-	-	-
3. Kauman	-	-	-	-
4. Bendo	-	-	-	-
5. Tanggung	-	-	-	-
6. Sentul	-	-	-	-
7. Ngadirejo	-	-	-	-
Kecamatan Kepanjenkidul	-	-	-	-

Lanjutan Tabel 3.3.1

	Desa/Kelurahan	Banjir	Banjir Bandang	Kekeringan
	(1)	(6)	(7)	(8)
1.	Kepanjenkidul	-	-	-
2.	Kepanjenlor	-	-	-
3.	Kauman	-	-	-
4.	Bendo	-	-	-
5.	Tanggung	-	-	-
6.	Sentul	-	-	-
7.	Ngadirejo	-	-	-
	Kecamatan Kepanjenkidul	-	-	-

Lanjutan Tabel 3.3.1

Desa/Kelurahan	Kebakaran Hutan dan Lahan	Angin Puyuh/ Puting Beliung/ Topan	Gelombang Pasang Laut
(1)	(9)	(10)	(11)
1. Kepanjenkidul	-	-	-
2. Kepanjenlor	-	-	-
3. Kauman	-	-	-
4. Bendo	-	-	-
5. Tanggung	-	-	-
6. Sentul	-	-	-
7. Ngadirejo	-	-	-
Kecamatan Kepanjenkidul	-	-	-

Sumber: BPS, Pendataan Potensi Desa (Podes) 2019

Tabel 3.3.2 Banyaknya Korban Jiwa Akibat Bencana Alam Menurut Desa/Kelurahan dan Bencana Alam di Kecamatan Kepanjenkidul, 2018

Desa/Kelurahan	Gempa Bumi	Tsunami	Gunung Meletus	Tanah Longsor
(1)	(2)	(3)	(4)	(5)
1. Kepanjenkidul	-	-	-	-
2. Kepanjenlor	-	-	-	-
3. Kauman	-	-	-	-
4. Bendo	-	-	-	-
5. Tanggung	-	-	-	-
6. Sentul	-	-	-	-
7. Ngadirejo	-	-	-	-
Kecamatan Kepanjenkidul	-	-	-	-

Lanjutan Tabel 3.3.2

Desa/Kelurahan	Banjir	Banjir Bandang	Kekeringan
(1)	(6)	(7)	(8)
1. Kepanjenkidul	-	-	-
2. Kepanjenlor	-	-	-
3. Kauman	-	-	-
4. Bendo	-	-	-
5. Tanggung	-	-	-
6. Sentul	-	-	-
7. Ngadirejo	-	-	-
Kecamatan Kepanjenkidul	-	-	-

Lanjutan Tabel 3.3.2

Desa/Kelurahan	Kebakaran Hutan dan Lahan	Angin Puyuh/ Puting Beliung/ Topan	Gelombang Pasang Laut
(1)	(9)	(10)	(11)
1. Kepanjenkidul	-	-	-
2. Kepanjenlor	-	-	-
3. Kauman	-	-	-
4. Bendo	-	-	-
5. Tanggung	-	-	-
6. Sentul	-	-	-
7. Ngadirejo	-	-	-
Kecamatan Kepanjenkidul	-	-	-

Sumber: BPS, Pendataan Potensi Desa (Podes) 2019

Tabel 3.3.3 Keberadaan Fasilitas/Upaya Antisipasi/Mitigasi Bencana Alam Menurut Desa/Kelurahan di Kecamatan Kepanjenkidul, 2019

Desa/Kelurahan		Sistem Peringatan Dini Bencana Alam	Sistem Peringatan Dini Khusus Tsunami	Perlengkapan Keselamatan
(1)	(2)	(3)	(4)	(4)
1.	Kepanjenkidul	Ada	Bukan wilayah potensi tsunami	Ada
2.	Kepanjenlor	Ada	Bukan wilayah potensi tsunami	Ada
3.	Kauman	Ada	Bukan wilayah potensi tsunami	Ada
4.	Bendo	Ada	Bukan wilayah potensi tsunami	Ada
5.	Tanggung	Ada	Bukan wilayah potensi tsunami	Ada
6.	Sentul	Ada	Bukan wilayah potensi tsunami	Ada
7.	Ngadirejo	Ada	Bukan wilayah potensi tsunami	Ada

Lanjutan Tabel 3.3.3

	Desa/Kelurahan	Rambu-rambu dan Jalur Evakuasi Bencana	Pembuatan, Perawatan, atau Normalisasi: Sungai, Kanal, Tanggul, Parit, Drainase, Waduk, Pantai, dll
	(1)	(5)	(6)
1.	Kepanjenkidul	Tidak ada	Tidak ada
2.	Kepanjenlor	Tidak ada	Ada
3.	Kauman	Tidak ada	Ada
4.	Bendo	Tidak ada	Ada
5.	Tanggung	Tidak ada	Ada
6.	Sentul	Tidak ada	Ada
7.	Ngadirejo	Tidak ada	Ada
Catatan:		Isian kolom 2, 4-6: "Ada", "Tidak Ada"	
Sumber:		Isian kolom3: "Bukan Wilayah Potensi Tsunami", "Ada", "Tidak Ada" BPS, Pendataan Potensi Desa (Podes) 2019	

Tabel 3.3.4 Banyaknya Desa/Kelurahan Menurut Penggunaan Fasilitas Tempat Buang Air Besar Sebagian Besar di Kecamatan Kepanjenkidul, 2014, 2018, dan 2019

Fasilitas Tempat Buang Air Besar	2014	2018	2019
(1)	(2)	(3)	(4)
Jamban			
Sendiri	7	7	7
Bersama	-	-	-
Umum	-	-	-
Bukan Jamban	7	-	-

Sumber: BPS, Pendataan Potensi Desa (Podes) 2014, 2018, dan 2019

Tabel 3.3.5 Banyaknya Desa/Kelurahan yang Memiliki Kelompok Kegiatan Olahraga Menurut Jenis Olahraga dan Ketersediaan Fasilitas/Lapangan Olahraga di Kecamatan Kepanjenkidul, 2019

Jenis Olahraga	Kondisi Fasilitas/Lapangan Olahraga			
	Baik	Rusak Sedang	Rusak Parah	Tidak Ada Fasilitas/Lapangan Olahraga
(1)	(2)	(3)	(4)	(5)
Sepak bola	7			-
Bola voli	7			-
Bulu tangkis	6			1
Bola basket	2			5
Tenis lapangan	2			5
Tenis meja	5			2
Futsal	2			5
Renang	1			6
Bela diri (pencak silat, karate, dll)	1			6
Bilyard	0			7
Pusat kebugaran (senam, fitness, aerobik, dll)	6			1
Lainnya				7

Sumber: BPS, Pendataan Potensi Desa (Podes) 2019

Pertanian, Peternakan, dan Perikanan

4

2019

Produksi Padi : 32.314 kwintal
Produksi Jagung : 36.748 kwintal
Produksi Kacang tanah : 138 Kwintal



Produksi
Hortikultura Sayuran
terbesar :
Cabai 570 Kw



Produksi
Hortikultura Buah-Buahan
Terbesar :
Rambutan
3395.5 Kw



Populasi unggas terbesar :
Ayam Petelur 136.500 ekor



Populasi Ternak terbesar :
Kambing 1.200 ekor

Penerimaan Ikan Segar
Terbesar :
Lele 86.493 kg



ULASAN

4.1 Pertanian

Pada tahun 2019 wilayah Kecamatan Kepanjenkidul masih terdapat lahan sawah baik irigasi maupun non irigasi. Mayoritas lahan sawah ditanami padi jagung dan kacang tanah. Pada tahun 2019 ini produksi padi mencapai 32.314 Kwintal Jagung 36.748 Kwintal dan kacang tanah 138 Kwintal. Selain komoditi sawah beberapa lahan ditanami sayuran dan buah-buahan. Produksi sayuran yang terbesar adalah cabai sebesar 570 Kwintal sedangkan produksi buah terbesar adalah rambutan sebesar 3.395.5 Kwintal.

4.2 Peternakan

Pada tahun 2019 ini jenis ternak yang paling banyak diusahakan di Kecamatan Kepanjenkidul adalah kambing yaitu 1200 ekor. Sedangkan untuk jenis unggas yang paling banyak adalah ayam petelur sebanyak 136.500 ekor. Untuk jenis ternak yang paling banyak dipotong di Kecamatan Kepanjenkidul adalah kambing sebanyak 3.673 ekor.

4.3 Perikanan

Menurut Dinas Pertanian dan Peternakan pada tahun 2019 ini penerimaan ikan segar di wilayah Kecamatan Kepanjenkidul berasal dari ikan Lele sebesar 68.493 ekor sedangkan penerimaan ikan olahan berasal dari ikan kering sebesar 72.749 Kg.

4.1 Pertanian

Tabel 4.1.1 Luas Baku Lahan Sawah Menurut Kelurahan dan Jenis Pengairan di Kecamatan Kepanjenkidul (hektar) 2016

Kelurahan	Irigas	Non Irigasi	Jumlah
(1)	(2)	(3)	(4)
1. Kepanjenkidul	3	0	3
2. Kepanjenlor	1	0	1
3. Kauman	12	0	12
4. Bendo	32	0	32
5. Tanggung	93	0	93
6. Sentul	82	0	82
7. Ngadirejo	110	0	110
Kepanjenkidul	333	0	333

Sumber: Dinas Ketahanan Pangan dan Pertanian Kota Blitar

Tabel 4.1.2 Luas Panen Produksi dan Rata-Rata Produksi Padi Sawah Jagung dan Kacang Tanah di Kecamatan Kepanjenkidul 2019

Jenis Tanaman	Luas Panen (Ha)	Produksi (Kw)	Rata-Rata Produksi (Kw/Ha)
(1)	(2)	(3)	(4)
Padi Sawah	396	32 314	81.60
Jagung	542	36 748	67.80
Kacang Tanah	7	138	19.71

Sumber: Dinas Ketahanan Pangan dan Pertanian Kota Blitar

Tabel 4.1.3 Luas Panen dan Produksi Tanaman Sayuran di Kecamatan Kepanjenkidul 2019

Jenis Tanaman	Luas Panen (Ha)	Produksi (Kw)
(1)	(2)	(3)
Cabai	57	570
Kacang Panjang	2	565
Bayam	-	-

Sumber: Dinas Ketahanan Pangan dan Pertanian Kota Blitar

Tabel 4.1.4 Tanaman Buah (Pohon) dan Produksinya Menurut Jenis Tanaman di Kecamatan Kepanjenkidul 2019

Jenis Tanaman	Tanaman (Pohon)	Produksi (Kw)
(1)	(2)	(3)
Alpukat	640	218,5
Mangga	2 130	1 210
Rambutan	5 900	3 395,5
Duku/Langsat	370	21
Jeruk Keprok	0	0
Pisang	1 037	155
Sawo	236	60
Salak	0	0
Belimbing	490	40
Durian	580	112
Jambu	488	208
Pepaya	522	505

Sumber: Dinas Ketahanan Pangan dan Pertanian Kota Blitar

4.2 Peternakan

Tabel 4.2.1 Populasi Ternak dan Ternak yang Dipotong Menurut Jenis (Ekor) di Kecamatan Kapanjenkidul 2019

Jenis Ternak	Jumlah (Ekor)	Ternak yang Dipotong (Ekor)
(1)	(2)	(3)
Sapi Perah	35	-
Sapi Potong	932	1 574,0
Kuda	1	-
Babi	0	309,0
Kambing	1 200	3 673,0
Domba	237	89,0

Sumber: Dinas Ketahanan Pangan dan Pertanian Kota Blitar

Tabel 4.2.2 Populasi Unggas Menurut Jenis (Ekor) di Kecamatan Kapanjenkidul 2019

Jenis Unggas	Jumlah (Ekor)
(1)	(2)
Ayam Petelur	136 500
Ayam Pedaging	2 000
Ayam Kampung	29 257
Itik	1 650
Entok	-

Sumber: Dinas Ketahanan Pangan dan Pertanian Kota Blitar

4.3 Perikanan

Tabel 4.3.1 Penerimaan Ikan Segar Menurut Jenisnya (Kg) dan Nilainya (Ribu Rp) di Kecamatan Kepanjenkidul 2019

Jenis Ikan	Jumlah (Kg)	Nilai (Ribu Rp)
(1)	(2)	(3)
Udang	3 394	67 164
Ikan Laut	64 387	585 053
Bandeng	51 856	523 543
Lele	68 493	1 186 810
Gurami	6 389	230 703
Nila/Mujair	31 140	736 332
Cumi-Cumi	6 316	127 527

Sumber: Dinas Ketahanan Pangan dan Pertanian Kota Blitar

Tabel 4.3.2 Penerimaan Ikan Olahan Menurut Jenisnya (Kg) dan Nilainya (Ribu Rp) di Kecamatan Kepanjenkidul 2019

Jenis Ikan Olahan	Jumlah (Kg)	Nilai (Ribu Rp)
(1)	(2)	(3)
Ikan Kering	72 479	362 394
Pindang	20 240	101 200
Panggang	6 179	43 250
Terasi	1 936	15 488
Petis	1 214	10 924

Sumber: Dinas Ketahanan Pangan dan Pertanian Kota Blitar

Industri dan Energi

2019⁵



Jumlah Industri Formal/Non Formal :

1.815 Unit

Industri Andalan :
Kendang 286 Unit



Jumlah rumah
tangga
pengguna listrik
13.136



5.1 Industri

Tabel 5.1.1 Profil Industri Menurut Formalitasnya di Kecamatan Kepanjenkidul, 2019

Jenis Industri	Unit Usaha	Tenaga Kerja	Nilai Investasi (Juta Rp)	Nilai Produksi (Juta Rp)
(1)	(2)	(3)	(4)	(5)
Formal	57	997	20 127.26	136 237.15
Non - Formal	1 758	3 674	15 994.54	255 422.59

Sumber : Dinas Perdagangan dan Perindustrian Kota Blitar

Tabel 5.1.2 Industri Komoditi Andalan di Kecamatan Kepanjenkidul, 2019

Industri Andalan	Jumlah
(1)	(2)
Kendang	286
Bubutan Kayu	156
Sambel Pecel	9
Wajik Klethik	3
Tempe dan Tahu	5
Olahan Belimbing	1
Batik	37
Opak Gambir dan Koyah	1
Kepanjenkidul	498

Sumber : Dinas Perdagangan dan Perindustrian Kota Blitar

5.2 Energi

Tabel 5.2.1 Banyaknya Keluarga Menurut desa/Kelurahan dan Jenis Pengguna Listrik di Kecamatan Kepanjenkidul, 2019

Desa/Kelurahan	Pengguna Listrik			Bukan Pengguna Listrik
	PLN	Non PLN	Jumlah	
(1)	(2)	(3)	(4)	(5)
1. Kepanjenkidul	2 197	0	2 197	0
2. Kepanjenlor	1 684	0	1 684	0
3. Kauman	2 079	0	2 079	0
4. Bendo	1 773	0	1 773	0
5. Tanggung	1 799	0	1 799	0
6. Sentul	2 395	0	2 395	0
7. Ngadirejo	1 209	0	1 209	0
Kecamatan Kepanjenkidul	13 136	0	13 136	0

Sumber: BPS, Pendataan Potensi Desa (Podes) 2019

Tabel 5.2.2 Banyaknya Desa/Kelurahan Menurut Keberadaan Penerangan Jalan Utama Desa/Kelurahan di Kecamatan Kepanjenkidul, 2014, 2018, dan 2019

Penerangan Jalan Utama	2014	2018	2019
(1)	(2)	(3)	(4)
Sumber Penerangan Jalan Utama			
Listrik Pemerintah	7	7	7
Listrik Non Pemerintah	0	0	0
Non Listrik	0	0	0

Sumber: BPS, Pendataan Potensi Desa (Podes) 2014,2018, dan 2019

Tabel 5.2.3 Banyaknya Desa/Kelurahan Menurut Bahan Bakar untuk Memasak yang Digunakan Oleh Sebagian Besar Keluarga di Kecamatan Kepanjenkidul, 2014, 2018, dan 2019

Jenis Bahan Bakar	2014	2018	2019
(1)	(2)	(3)	(4)
Gas Kota	0	0	0
LPG 3 Kg	7 ¹	7	7
LPG lebih dari 3 Kg	0	7	0
Minyak Tanah	0	0	0
Kayu Bakar	0	4	0
Lainnya	0	0	0

Catatan: ¹ Termasuk LPG lebih dari 3 Kg

Sumber: BPS, Pendataan Potensi Desa (Podes) 2014,2018, dan 2019

Tabel 5.2.4 Banyaknya Desa/Kelurahan Menurut Sumber Air Minum Sebagian Besar Keluarga di Kecamatan Kepanjenkidul, 2014, 2018, dan 2019

Sumber Air Minum	2014	2018	2019
(1)	(2)	(3)	(4)
Air Kemasan Bermerk			
Air Isi Ulang			
Ledeng Dengan Meteran	2		1
Ledeng Tanpa Meteran			
Sumur Bor atau Pompa		6	6
Sumur	5	1	
Mata Air			
Sungai/Danau/Kolam/ Waduk/Situ/ Embung/Bendungan			
Air Hujan			
Lainnya			

Sumber: BPS, Pendataan Potensi Desa (Podes) 2014,2018, dan 2019

2019

12
Hotel/
Homestay/
Hostel

Terdapat
18 BTS

POST OFFICE

1 Kantor Pos
Di Kelurahan
Kepanjenkidul

ULASAN

6.1 Pariwisata

Menurut data BPS dari Survei Usaha Akomodasi tahun 2019, di wilayah Kecamatan Kepanjenkidul terdapat 12 hotel/penginapan. Dari jumlah tersebut sebanyak 9 hotel adalah hotel kelas Melati.

6.2 Transportasi dan Komunikasi

Berdasarkan data BPS dalam Pendataan Potensi Desa (PODES), seluruh akses jalan di wilayah Kecamatan Kepanjenkidul sudah dalam kondisi aspal yang diperkeras. Selain itu, terdapat 18 menara seluler (BTS) sebagai penguat sinyal telekomunikasi dan juga terdapat 1 kantor pos yang beroperasi di wilayah Kelurahan Kepanjenkidul. Sebagai informasi, di wilayah Kecamatan Kepanjenkidul ada 3 kelurahan yang belum ada agen ekspedisi swasta yaitu Bendo, Tanggung, dan Ngadirejo.

6.1 Pariwisata

Tabel 6.1.1 Profil Akomodasi, Kamar, dan Tempat Tidur Menurut Jenisnya di Kecamatan Kepanjenkidul, 2019

Profil	Jenis Akomodasi	
	Hotel	Penginapan
(1)	(2)	(3)
Jumlah	10	2
Kamar	470	25
Tempat Tidur	705	25

Sumber : BPS Kota Blitar, Survei Perusahaan/Usaha Penyediaan Akomodasi

Tabel 6.1.2 Banyaknya Hotel Menurut Klasifikasinya di Kecamatan Kepanjenkidul, 2019

Klasifikasi Hotel	Jumlah
(1)	(2)
Hotel Bintang 1	1
Hotel Melati	9
Homestay	1
Youth Hostel	1
Kepanjenkidul	12

Sumber : BPS Kota Blitar, Survei Perusahaan/Usaha Penyediaan Akomodasi

6.2 Transportasi dan Komunikasi

Tabel 7.2.1 Jumlah Menara dan Operator Layanan Komunikasi Telepon Seluler Kondisi Sinyal Telepon Seluler Menurut Desa/Kelurahan di Kecamatan Kepanjenkidul, 2019

	Desa/Kelurahan	Jumlah Menara Telepon Seluler (BTS)	Jumlah Operator Layanan Komunikasi Telepon Seluler Yang Menjangkau di Desa/Kelurahan	Kondisi Sinyal Telepon Seluler di Sebagian Besar Wilayah Desa/Kelurahan
	(1)	(2)	(3)	(4)
1.	Kepanjenkidul	1	5	Kuat
2.	Kepanjenlor	2	5	Kuat
3.	Kauman	1	5	Kuat
4.	Bendo	2	5	Kuat
5.	Tanggung	2	5	Kuat
6.	Sentul	0	5	Kuat
7.	Ngadirejo	0	5	Kuat
Kecamatan Kepanjenkidul		8	35	

Sumber: BPS, Pendataan Potensi Desa (Podes) 2019

Tabel 8.2.2 Sarana Transportasi Antar Desa/Kelurahan Menurut Desa/Kelurahan di Kecamatan Kepanjenkidul, 2019

	Desa/Kelurahan	Jenis Transportasi	Keberadaan Angkutan Umum
	(1)	(2)	(3)
1.	Kepanjenkidul	Darat	Ada, dengan trayek tetap
2.	Kepanjenlor	Darat	Ada, dengan trayek tetap
3.	Kauman	Darat	Ada, dengan trayek tetap
4.	Bendo	Darat	Ada, tanpa trayek tetap
5.	Tanggung	Darat	Ada, tanpa trayek tetap
6.	Sentul	Darat	Ada, tanpa trayek tetap
7.	Ngadirejo	Darat	Ada, tanpa trayek tetap

Sumber: BPS, Pendataan Potensi Desa (Podes) 2019

Tabel 9.2.1 Kondisi Jalan Darat Antar Desa/Kelurahan Menurut Desa/Kelurahan di Kecamatan Kepanjenkidul, 2019

Desa/Kelurahan		Jenis Permukaan Jalan	Dapat Dilalui Kendaraan Bermotor Roda 4 atau Lebih
(1)	(2)	(3)	(3)
1.	Kepanjenkidul	Aspal/Beton", "Diperkeras (kerikil, batu, dll)	Sepanjang tahun
2.	Kepanjenlor	Aspal/Beton", "Diperkeras (kerikil, batu, dll)	Sepanjang tahun
3.	Kauman	Aspal/Beton", "Diperkeras (kerikil, batu, dll)	Sepanjang tahun
4.	Bendo	Aspal/Beton", "Diperkeras (kerikil, batu, dll)	Sepanjang tahun
5.	Tanggung	Aspal/Beton", "Diperkeras (kerikil, batu, dll)	Sepanjang tahun
6.	Sentul	Aspal/Beton", "Diperkeras (kerikil, batu, dll)	Sepanjang tahun
7.	Ngadirejo	Aspal/Beton", "Diperkeras (kerikil, batu, dll)	Sepanjang tahun

Sumber: BPS, Pendataan Potensi Desa (Podes) 2019

Tabel 10.2.1 Keberadaan Kantor Pos/Pos Pembantu/Rumah Pos dan Perusahaan/Agen Jasa Ekspedisi Swasta Menurut Desa/Kelurahan di Kecamatan Kepanjenkidul, 2019

	Desa/Kelurahan	Kantor Pos/Pos Pembantu/Rumah Pos	Perusahaan/Agen Jasa Ekspedisi Swasta
	(1)	(2)	(3)
1.	Kepanjenkidul	Beroperasi	Beroperasi
2.	Kepanjenlor	Tidak Ada	Beroperasi
3.	Kauman	Tidak Ada	Beroperasi
4.	Bendo	Tidak Ada	Tidak Ada
5.	Tanggung	Tidak Ada	Tidak Ada
6.	Sentul	Tidak Ada	Beroperasi
7.	Ngadirejo	Tidak Ada	Tidak Ada

Sumber: BPS, Pendataan Potensi Desa (Podes) 2019

2019



Sarana Lembaga Keuangan



ULASAN

7.1 Keuangan

Menurut data BPS, pada tahun 2019 di wilayah Kecamatan Kepanjenkidul terdapat 14 bank yang terdiri dari 6 Bank Pemerintah, 6 Bank Swasta dan 2 Bank Perkreditan. Selain itu, terdapat 34 koperasi yang terdiri dari 3 kopinkra, 12 kospin dan 19 koperasi yang bergerak di bidang lainnya.

7.2 Perdagangan

Berdasarkan data BPS melalui Pendataan PODES, di wilayah Kecamatan Kepanjenkidul terdapat beberapa sarana perekonomian yaitu 39 kelompok pertokoan, 5 pasar bangunan permanen dan 1 tanpa bangunan, 19 minimarket, 853 toko kelontong, 37 restoran dan 590 warung makan

7.1 Keuangan

Tabel 7.1.1 Banyaknya Sarana Lembaga Keuangan Yang Beroperasi Menurut Desa/Kelurahan dan Jenisnya di Kecamatan Kepanjenkidul, 2019

	Desa/Kelurahan	Bank Umum Pemerintah	Bank Umum Swasta	Bank Perkreditan Rakyat
	(1)	(2)	(3)	(4)
1.	Kepanjenkidul	3	3	1
2.	Kepanjenlor	3	3	1
3.	Kauman	0	0	0
4.	Bendo	0	0	0
5.	Tanggung	0	0	0
6.	Sentul	0	0	0
7.	Ngadirejo	0	0	0
	Kecamatan Kepanjenkidul	6	6	2

Sumber: BPS, Pendataan Potensi Desa (Podes) 2019

Tabel 7.1.2 Banyaknya Koperasi yang Masih Aktif Menurut Desa/Kelurahan dan Jenis Koperasi di Kecamatan Kepanjenkidul, 2019

Desa/Kelurahan	Koperasi Unit desa (KUD)	Koperasi Industri Kecil dan Kerajinan Rakyat (Kopinkra)	Koperasi Simpan Pinjam (Kospin)	Koperasi Lainnya
(1)	(2)	(3)	(4)	(5)
1. Kepanjenkidul	0	0	4	0
2. Kepanjenlor	0	0	2	0
3. Kauman	0	0	1	0
4. Bendo	0	0	2	0
5. Tanggung	0	1	1	6
6. Sentul	0	2	1	8
7. Ngadirejo	0	0	1	5
Kecamatan Kepanjenkidul	0	3	12	19

Sumber: BPS, Pendataan Potensi Desa (Podes) 2019

Tabel 7.1.3 Banyaknya Embung Desa Menurut Desa/Kelurahan di Kecamatan Kepanjenkidul, 2018 dan 2019

Desa/Kelurahan	2018	2019
(1)	(2)	(3)
1. Kepanjenkidul	0	0
2. Kepanjenlor	0	0
3. Kauman	0	0
4. Bendo	0	0
5. Tanggung	0	0
6. Sentul	1	1
7. Ngadirejo	0	0
Kecamatan Kepanjenkidul	1	1

Sumber: BPS, Pendataan Potensi Desa (Podes) 2018 dan 2019

7.2 Perdagangan

Tabel 7.2.1 Banyaknya sarana dan Prasarana Ekonomi Menurut Desa/Kelurahan dan Jenisnya di Kecamatan Kapanjenkidul, 2019

Desa/Kelurahan	Kelompok Pertokoan	Pasar dengan Bangunan Permanen	Pasar dengan Bangunan Semi Permanen	Pasar Tanpa Bangunan
(1)	(2)	(3)	(4)	(5)
1. Kapanjenkidul	19	3	0	1
2. Kapanjenlor	11	2	0	0
3. Kauman	4	0	0	0
4. Bendo	0	0	0	0
5. Tanggung	1	0	0	0
6. Sentul	4	0	0	0
7. Ngadirejo	0	0	0	0
Kecamatan Kapanjenkidul	39	5	0	1

Lanjutan Tabel 7.2.1

Desa/Kelurahan	Minimarket/ Swalayan ¹	Toko/Warung Kelontong	Restoran/ Rumah Makan
(1)	(6)	(7)	(8)
1. Kepanjenkidul	6	197	16
2. Kepanjenlor	4	96	5
3. Kauman	3	196	7
4. Bendo	1	68	1
5. Tanggung	3	63	2
6. Sentul	2	165	6
7. Ngadirejo	0	68	0
Kecamatan Kepanjenkidul	19	853	37

Lanjutan Tabel 7.2.1

Desa/Kelurahan	Warung/Kedai Makanan	Hotel	Hostel/Motel/Losmen/Wisma
(1)	(9)	(10)	(11)
1. Kepanjenkidul	152	4	0
2. Kepanjenlor	122	3	0
3. Kauman	78	0	0
4. Bendo	56	0	0
5. Tanggung	56	0	0
6. Sentul	105	3	4
7. Ngadirejo	21	0	0
Kecamatan Kepanjenkidul	590	10	4

Catatan: ¹ yang memiliki luas < 400 m²

Sumber: BPS, Pendataan Potensi Desa (Podes) 2019



Sensus
Penduduk
2020

#MencatatIndonesia

DATA

MENCERDASKAN BANGSA

<https://blitarkota.bps.go.id>



BADAN PUSAT STATISTIK

KOTA BLITAR

Jl Kenari No. 62 Blitar

Telp/Fax : (0342) 8178012

Email : bps3572@bps.go.id ; bps3572@gmail.com

Website : <http://blitarkota.bps.go.id>

ISSN 2579-664X



9 772579 664006