

Kecamatan KEPANJENKIDUL DALAM ANGKA

2018



Waterpark Sumber Udel



**BADAN PUSAT STATISTIK
KOTA BLITAR**

Kecamatan KEPANJENKIDUL DALAM ANGKA

2018



KECAMATAN KEPANJENKIDUL DALAM ANGKA 2018

ISSN : 2579-664X

No. Publikasi : 35720.1805

Katalog BPS : 1102001.3572020

Ukuran Buku : 21 cm x 14,8 cm

Jumlah Halaman : xxii + 135 Halaman

Naskah : Staf Statistik Produksi

Penyunting : Seksi Integrasi Pengolahan dan Diseminasi Statistik

Gambar Cover oleh: Seksi Integrasi Pengolahan dan Diseminasi Statistik

Ilustrasi Cover : *Waterpark* Sumber Udel

Diterbitkan oleh : © BPS Kota Blitar

Dicetak oleh : CV. Azka Putra Pratama

**Dilarang mengumumkan, mendistribusikan, mengomunikasikan, dan/atau
mengandakan sebagian atau seluruh isi buku ini untuk tujuan komersial tanpa izin
tertulis dari Badan Pusat Statistik**

Tim Penyusun Kecamatan Kepanjenkidul Dalam Angka 2018

Penanggung Jawab Umum:

Erny Fatma Setyoharini, SE, MM

Koordinator Teknis:

Anik Desi Mulyati, S.ST

Penyusun Naskah:

Rinda Fitriani, SST

Tata Letak:

Seksi IPDS

Pengumpul dan Pengolah Data:

Rinda Fitriani, SST

Gambar Kulit:

Joko Suwarsono, SE

Infografis:

Joko Suwarsono, SE

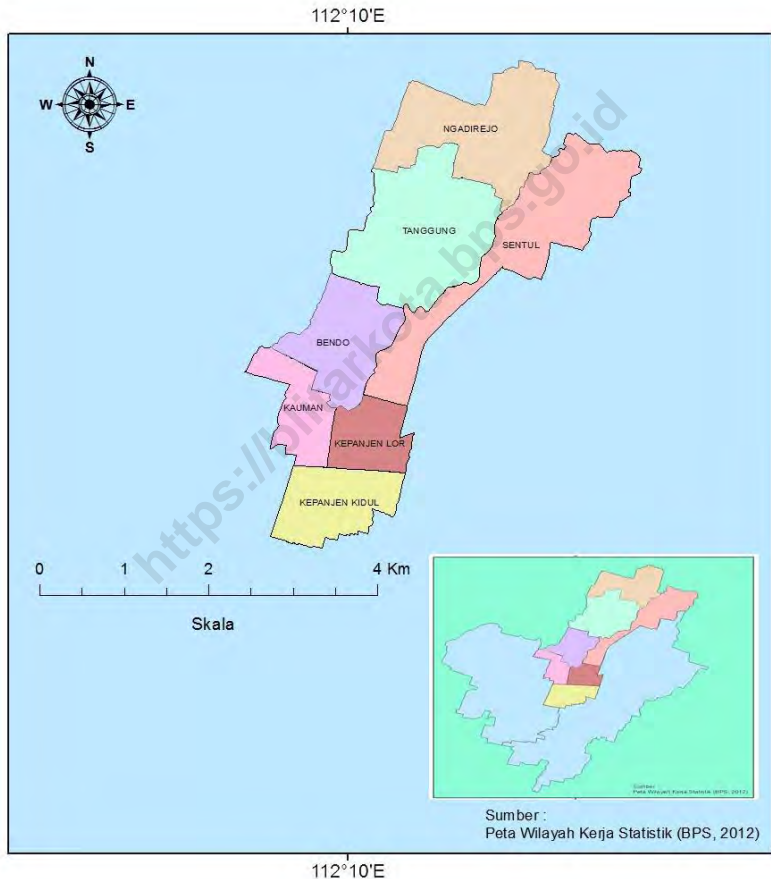
Rinda Fitriani, SST

Penyunting:

Dyah Sari Prihantari, SST, MSE

Nanang Widaryoko, SST, SE, M.Si

PETA WILAYAH KECAMATAN KEPANJENKIDUL



KEPALA BPS KOTA BLITAR



ERNY FATMA SETYOHARINI



KATA PENGANTAR

Kami panjatkan puji syukur ke hadirat Allah SWT atas berkat rahmat dan nikmat-Nya, kami dapat menerbitkan buku **“Kecamatan Kepanjenkidul Dalam Angka 2018”**.

Buku ini merupakan publikasi pada level kecamatan dan memuat data yang sebagian besar berkesinambungan dari tahun ke tahun sehingga dapat terlihat tren datanya.

Kami menyadari sepenuhnya bahwa buku ini masih banyak kelemahan dan kekurangannya. Untuk itu, kami berharap kepada para pengguna data dapat memberikan kritik dan saran guna meningkatkan kualitas penerbitan di tahun-tahun mendatang.

Ucapan terimakasih kami sampaikan kepada semua pihak yang telah membantu terbitnya buku ini. Semoga kerjasama yang telah terjalin senantiasa berjalan dengan baik dan dapat terus ditingkatkan.

Kepanjenkidul, September 2018

Kepala Badan Pusat Statistik

Kota Blitar

Erny Fatma Setyoharini, SE, MM

NIP. 19680904 199401 2 001

DAFTAR ISI

Halaman

| | |
|---|-------|
| Tim Penyusun | iii |
| Peta Wilayah KecamatanKepanjenkidul | v |
| Foto Kepala BPS Kota Blitar | vii |
| Kata Pengantar | ix |
| Daftar Isi | xi |
| Daftar Tabel | xii |
| Daftar Gambar | xvii |
| Penjelasan Umum | xviii |
| | |
| 1. Geografi Dan Iklim | 1 |
| 1.1 Letak Geografis | 3 |
| 1.2 Batas Wilayah | 3 |
| 1.3 Luas Wilayah | 3 |
| 2. Pemerintahan..... | 9 |
| 2.1 Pemerintahan | 11 |
| 3. Kependudukan dan Ketenagakerjaan | 17 |
| 3.1 Jumlah Penduduk | 19 |
| 3.2 Kepadatan Penduduk..... | 19 |
| 3.3 Kelahiran, Kematian, dan Mutasi Penduduk..... | 19 |
| 4. Sosial | 29 |
| 4.1 Pendidikan | 31 |
| 4.2 Agama | 31 |
| 4.3 Kesehatan | 31 |
| 4.4 Keluarga Berencana (KB)..... | 31 |
| 5. Pertanian | 75 |
| 5.1 Luas Lahan Sawah | 77 |
| 5.2 Pertanian Tanaman Pangan | 77 |
| 5.3 Peternakan..... | 77 |
| 6. Industri | 105 |
| 6.1 Perindustrian | 107 |
| 7. Perdagangan | 113 |
| 7.1 Perdagangan | 115 |
| 8. Hotel dan Pariwisata | 121 |
| 8.1 Hotel | 123 |
| 8.2 Pariwisata | 123 |
| 9. Keuangan..... | 129 |
| 9.1 Target dan Realisasi PBB | 131 |
| 9.2 Usaha Mikro | 131 |

DAFTAR TABEL

Halaman

1. GEOGRAFI DAN IKLIM

| | | |
|-----|---|---|
| 1.1 | Letak Geografis Kecamatan Kepanjenkidul, 2017..... | 4 |
| 1.2 | Jarak dari Kantor Kelurahan ke Kantor Kecamatan dan Kantor Walikota Blitar, 2017 | 5 |
| 1.3 | Hari Hujan dan Curah Hujan Kecamatan Kepanjenkidul, 2017 | 6 |
| 1.4 | Rata-rata Curah Hujan dan Hari Hujan Kecamatan Kepanjenkidul, 2010-2017 | 7 |

2. PEMERINTAHAN

| | | |
|-----|--|----|
| 2.1 | Aparat Pemerintahan Dirinci Menurut Kelurahan, 2017 | 12 |
| 2.2 | Pegawai Kelurahan di Kecamatan Kepanjenkidul Menurut Kelurahan, 2017 | 15 |
| 2.3 | Balai Kelurahan, Kantor Kelurahan, PKK dan LPMK Menurut Kelurahan, 2017 | 16 |

3. KEPENDUDUKAN DAN KETENAGAKERJAAN

| | | |
|-----|--|----|
| 3.1 | Penduduk Kecamatan Kepanjenkidul Menurut Jenis Kelamin, 2017 | 20 |
| 3.2 | Penduduk, Luas Wilayah, KK, Kepadatan dan Rata-rata Anggota KK di Kecamatan Kepanjenkidul Menurut Kelurahan, 2017 | 21 |
| 3.3 | Penduduk Kecamatan Kepanjenkidul Menurut Jenis Kelamin dan Sex Ratio per Kelurahan, 2017 | 22 |
| 3.4 | Kelahiran dan Kematian Penduduk Kecamatan Kepanjenkidul Menurut Jenis Kelamin dan Kelurahan, 2017 | 23 |
| 3.5 | Jumlah Mutasi Penduduk Kecamatan Kepanjenkidul Menurut Jenis Kelamin dan Kelurahan..... | 24 |
| 3.6 | Penduduk Kecamatan Kepanjenkidul Menurut Kelompok Umur, 2017 | 25 |
| 3.7 | Penduduk Kecamatan Kepanjenkidul Berumur 10 Tahun Keatas Menurut Lapangan Pekerjaan Utama, 2017 | 26 |

4. SOSIAL

| | | |
|-----|---|----|
| 4.1 | Taman Kanak-kanak, Guru, dan Murid Menurut Kelurahan di Kecamatan Kepanjenkidul, 2017/2018..... | 35 |
| 4.2 | Raudhatul Athfal (RA), Guru, dan Murid Menurut Kelurahan di Kecamatan Kepanjenkidul, 2017/2018 | 36 |
| 4.3 | Kelompok Bermain (KB), Guru, dan Murid Menurut Kelurahan di Kecamatan Kepanjenkidul, 2017/2018..... | 37 |

| | | |
|------|--|----|
| 4.4 | Tempat Penitipan Anak (TPA), Guru, dan Murid Menurut Kelurahan di Kecamatan Kepanjenkidul, 2017/2018 | 38 |
| 4.5 | Satuan PAUD Sejenis (SPS), Guru, dan Murid Menurut Kelurahan di Kecamatan Kepanjenkidul, 2017/2018 | 39 |
| 4.6 | Gedung SD, Rombongan Belajar, dan Kelas Menurut Kelurahan di Kecamatan Kepanjenkidul, 2017/2018 | 40 |
| 4.7 | Sekolah Dasar (SD), Guru, dan Murid Menurut Kelurahan dan Status di Kecamatan Kepanjenkidul 2017/2018 | 41 |
| 4.8 | Ratio Murid Terhadap Guru SD Negeri dan Swasta Menurut Kelurahan di Kecamatan Kepanjenkidul, 2017/2018 | 42 |
| 4.9 | Sekolah, Guru dan Murid Madrasah Ibtidaiyah (MI) Menurut Kelurahan dan Status di Kecamatan Kepanjenkidul, 2017/2018..... | 43 |
| 4.10 | Jumlah Peserta Ujian Akhir Nasional Sekolah Tingkat (SD dan MI) Menurut Kelurahan dan Status di Kecamatan Kepanjenkidul, 2017/2018 | 44 |
| 4.11 | Gedung, Rombongan Belajar, dan Kelas SMP Negeri dan Swasta Menurut Kelurahan di Kecamatan Kepanjenkidul, 2017/2018 | 45 |
| 4.12 | Sekolah, Guru dan Murid SMP Negeri dan Swasta Menurut Kelurahan di Kecamatan Kepanjenkidul, 2017/2018 | 46 |
| 4.13 | Ratio Murid Terhadap Guru dan Murid Terhadap Kelas SMP Negeri dan Swasta Menurut Kelurahan di Kecamatan Kepanjenkidul, 2017/2018..... | 47 |
| 4.14 | Sekolah, Guru dan Murid Madrasah Tsanawiyah (MTS) Negeri dan Swasta Menurut Kelurahan di Kecamatan Kepanjenkidul, 2017/2018 | 48 |
| 4.15 | Jumlah Peserta Ujian Akhir Nasional Tingkat Menengah Pertama (SMP dan MTS) Negeri dan Swasta Menurut Kelurahan di Kecamatan Kepanjenkidul, 2017/2018..... | 49 |
| 4.16 | Gedung, Rombongan Belajar dan Kelas SMA Negeri dan Swasta Menurut Kelurahan di Kecamatan Kepanjenkidul, 2017/2018 | 50 |
| 4.17 | Gedung, Rombongan Belajar dan Kelas SMK Negeri dan Swasta Menurut Kelurahan di Kecamatan Kepanjenkidul, 2017/2018 | 51 |
| 4.18 | Sekolah, Guru dan Murid Sekolah Menengah Atas (SMA) Negeri dan Swasta Menurut Kelurahan di Kecamatan Kepanjenkidul, 2017/2018 | 52 |
| 4.19 | Sekolah, Guru dan Murid Sekolah Menengah Kejuruan (SMK) Negeri dan Swasta Menurut Kelurahan di Kecamatan Kepanjenkidul, 2017/2018..... | 53 |
| 4.20 | Ratio Murid Terhadap Guru dan Murid Terhadap Kelas SMA Negeri dan Swasta Menurut Kelurahan di Kecamatan Kepanjenkidul, 2017/2018..... | 54 |
| 4.21 | Ratio Murid Terhadap Guru dan Murid Terhadap Kelas SMK Negeri dan Swasta Menurut Kelurahan di Kecamatan Kepanjenkidul, 2017/2018..... | 55 |
| 4.22 | Jumlah Peserta Ujian Akhir Nasional Tingkat Menengah Atas (SMA, MA, dan SMK) Negeri dan Swasta Menurut Kelurahan di Kecamatan Kepanjenkidul, 2017/2018 | 56 |
| 4.23 | Prasarana Umum Menurut Jenis dan Kelurahan di Kecamatan Kepanjenkidul, 2017 | 57 |
| 4.24 | Penduduk menurut Agama dan Kelurahan di Kecamatan Kepanjenkidul, 2017 | 58 |

| | | |
|------|---|----|
| 4.25 | Tempat Peribadatan Menurut Kelurahan di Kecamatan Kepanjenkidul, 2017 | 59 |
| 4.26 | Jemaah Haji Yang Diberangkatkan Menurut Jenis Kelamin dan Kelurahan di Kecamatan Kepanjenkidul, 2017 | 60 |
| 4.27 | Nikah, Gugat, Talak dan Rujuk Menurut Kelurahan di Kecamatan Kepanjenkidul, 2017.. | 61 |
| 4.28 | Fasilitas Kesehatan Menurut Kelurahan di Kecamatan Kepanjenkidul, 2017 | 62 |
| 4.29 | Tenaga Kesehatan Menurut Jenis Kelamin di Kecamatan Kepanjenkidul, 2017 | 63 |
| 4.30 | Persalinan Bayi Lahir Hidup/Mati Menurut Jenis Kelamin di Puskesmas Kepanjenkidul di Kecamatan Kepanjenkidul, 2017 | 64 |
| 4.31 | Penderita/Pasien Menurut Jenis Penyakit yang Paling Banyak Terjadi dan Jenis Kelamin di Kecamatan Kepanjenkidul, 2017 | 65 |
| 4.32 | Kunjungan Pasien di Puskesmas/Pustu Menurut Kelurahan dan Jenis Kelamin di Kecamatan Kepanjenkidul, 2017 | 66 |
| 4.33 | Pasangan Usia Subur (PUS) dan Pencapaian Peserta KB Aktif Menurut Kelurahan di Kecamatan Kepanjenkidul, 2017 | 67 |
| 4.34 | Peserta KB Aktif Menurut Kelurahan dan Metode Kontrasepsi di Kecamatan Kepanjenkidul, 2017 | 68 |
| 4.35 | Target dan Pencapaian Peserta KB Aktif Menurut Kelurahan di Kecamatan Kepanjenkidul, 2017 | 70 |
| 4.36 | Masalah Sosial Anak Menurut Kelurahan di Kecamatan Kepanjenkidul, 2017 | 71 |
| 4.37 | Penyangdang Cacat Menurut Kelurahan di Kecamatan Kepanjenkidul, 2017 | 72 |

5. PERTANIAN

| | | |
|-----|--|----|
| 5.1 | Luas Lahan Sawah Menurut Kelurahan dan Jenis Pengairan (Ha) di Kecamatan Kepanjenkidul, 2017 | 78 |
| 5.2 | Luas Lahan Sawah Menurut Jenis Pengairan Irigasi (Ha) di Kecamatan Kepanjenkidul, 2015-2017 | 79 |
| 5.3 | Luas Lahan Bukan Sawah (Ha) Menurut Penggunaannya di Kecamatan Kepanjenkidul, 2015-2017 | 80 |
| 5.4 | Luas Panen, Produksi dan Rata-Rata Produksi Padi di Kecamatan Kepanjenkidul, 2013-2017 | 81 |
| 5.5 | Luas Panen Tanaman Palawija (Ha) Menurut Jenis Tanaman di Kecamatan Kepanjenkidul, 2013-2017 | 82 |
| 5.6 | Produksi Tanaman Palawija (Kw) Menurut Jenis Tanaman di Kecamatan Kepanjenkidul, 2013-2017 | 83 |
| 5.7 | Luas Panen Tanaman Sayuran Semusim (Ha) di Kecamatan Kepanjenkidul, 2015-2017 | 84 |

| | | |
|--------|---|-----|
| 5.8 | Produksi Tanaman Sayuran Semusim (Kw) di Kecamatan Kepanjenkidul, 2015-2017 | 85 |
| 5.9 | Jumlah Tanaman Buah-Buahan Menurut Jenisnya (pohon/rumpun) di Kecamatan Kepanjenkidul, 2015-2017..... | 86 |
| 5.10 | Produksi Tanaman Buah-Buahan (Kw) Menurut Jenisnya di Kecamatan Kepanjenkidul, 2015-2017 | 89 |
| 5.11 | Populasi Ternak (ekor) Menurut Jenisnya di Kecamatan Kepanjenkidul, 2015-2017 | 92 |
| 5.12 | Populasi Unggas (ekor) Menurut Jenisnya di Kecamatan Kepanjenkidul, 2015-2017 | 94 |
| 5.13 | Produksi Daging, Susu dan Telur di Kecamatan Kepanjenkidul, 2015-2017.... | 95 |
| 5.14 | Produksi dan Nilai Ikan Lele di Kolam Khusus di Kecamatan Kepanjenkidul, 2015-2017 | 96 |
| 5.15 | Penerimaan Ikan Segar (Kg) Menurut Jenisnya di Kecamatan Kepanjenkidul, 2015-2017 | 97 |
| 5.16 | Nilai Penerimaan Ikan Segar (Ribu Rp) Menurut Jenisnya di Kecamatan Kepanjenkidul, 2015-2017 | 99 |
| 5.17 | Penerimaan Ikan Olahan (Kg) Menurut Jenisnya di Kecamatan Kepanjenkidul, 2015-2017 | 101 |
| 5.18 | Nilai Penerimaan Ikan Olahan (Ribu Rp) Menurut Jenisnya di Kecamatan Kepanjenkidul, 2015-2017 | 102 |
| 5.19.1 | Produksi dan Nilai Ikan Hias di Kecamatan Kepanjenkidul, 2015-2017 | 103 |

6. INDUSTRI

| | | |
|-----|---|-----|
| 6.1 | Jumlah Unit Usaha dan Tenaga Kerja Industri Pengolahan Menurut Subsektor di Kecamatan Kepanjenkidul, 2017 | 108 |
| 6.2 | Industri Komoditas Andalan Kecamatan Kepanjenkidul, 2015-2017 | 109 |
| 6.3 | Profil Industri Menurut Kelompok Industri di Kecamatan Kepanjenkidul, 2017 | 112 |

7. PERDAGANGAN

| | | |
|-----|---|-----|
| 7.1 | Pengajuan SIUP Menurut Badan Usaha di Kecamatan Kepanjenkidul, 2015-2017 | 117 |
| 7.2 | Pemilik UTPP dan Jumlah Alat UTPP Menurut Jenisnya di Kota Blitar, 2014-2017..... | 119 |

8. HOTEL DAN PARIWISATA

| | | |
|-----|--|-----|
| 8.1 | Daftar Nama dan Alamat Hotel/Penginapan di Kecamatan Kepanjenkidul, 2017 | 125 |
| 8.2 | Pengunjung Taman Sentul <i>Green Park</i> Menurut Bulan dan Asalnya, 2017 .. | 126 |
| 8.3 | Pengunjung Sumber Udel Waterpark Menurut Bulan dan Asalnya, 2017... | 127 |

9 KEUANGAN

9.1 Nilai Ketetapan dan Realisasi Penerimaan Pajak Bumi Bangunan (PBB) Menurut Kelurahan (rupiah) di Kecamatan Kepanjenkidul, 2017..... 134

9.2 Banyaknya Pelatihan dan Pameran Usaha Mikro di Kecamatan Kepanjenkidul, 2017 135

<https://blitarkota.bps.go.id>

DAFTAR GAMBAR

Halaman

| | | |
|------------|--|-----|
| Gambar 4.1 | Persentase Penderita Demam Berdarah Menurut Kelompok Umur Penderita (tahun) di Kecamatan Kepanjenkidul, 2017 | 32 |
| Gambar 4.2 | Persentase Penderita Demam Berdarah Menurut Kelompok Umur dan Jenis Kelamin di Kecamatan Kepanjenkidul, 2017 | 33 |
| Gambar 4.3 | Peserta KB Aktif Menurut Metode Kontrasepsi di Kecamatan Kepanjenkidul, 2017 | 34 |
| Gambar 7.1 | Persentase Pengajuan SIUP Menurut Jumlah Modal Usaha di Kecamatan Kepanjenkidul, 2017..... | 116 |
| Gambar 8.1 | Jumlah Pengunjung Sumber Udel Waterpark dan Taman Sentul <i>Green Park</i> , 2015-2017 | 124 |
| Gambar 9.1 | Persentase Realisasi Penerimaan Pajak Bumi Bangunan(PBB) Menurut Kelurahan, 2017..... | 132 |
| Gambar 9.2 | Perkembangan Data Usaha Mikro di Kecamatan Kepanjenkidul, 2015-2017 | 133 |

PENJELASAN UMUM

Tanda-tanda, satuan-satuan dan lain-lainnya yang digunakan dalam publikasi ini adalah sebagai berikut:

1. TANDA-TANDA

| | |
|-------------------------------|-------------------|
| Data belum tersedia | : ... |
| Data tidak tersedia | : --- |
| Tidak ada atau no | : - |
| Data dapat diabaikan | : 0 |
| Tanda desimal | : , |
| Data tidak dapat ditampilkan | : NA |
| Angka sementara | : * |
| Angka sangat sementara | : ** |
| Angka sangat-sangat sementara | : *** |
| Angka diperbaiki | : r |
| Angka perkiraan | : e |
| Rupiah | : Rp. |
| Milimeter | : mm |
| Kilometer | : km |
| Kilometer persegi | : km ² |
| Hektar | : ha |

2. SATUAN / UNITS

| | |
|---------------------|---------------------------|
| hektar (ha) | : 10 000 m ² |
| kilometer (km) | : 1 000 meter/meters (m) |
| knot | : 1,8523 km/jam (km/hour) |
| kuintal | : 100 kg |
| KWh | : 1 000 Watt hour |
| MWh | : 1 000 KWh |
| liter (untuk beras) | : 0,80 kg |
| ons | : 28,31 gram/grams |
| ton | : 1 000 kg |

Satuan lain: buah, dus, butir, helai/lembar, kaleng, batang, pulsa, ton kilometer (ton-km), jam, menit, persen (%).

Perbedaan angka di belakang koma disebabkan oleh pembulatan angka

1

GEOGRAFI DAN IKLIM

Curah Hujan
Rainfall

15,83 mm 2017



Dengan



suhu rata-rata
average temperature

32°C

Ketinggian dari
permukaan air laut

169 m

ULASAN

1.1 Letak Geografis

Kecamatan Kepanjenkidul berada pada ketinggian 169 m dari permukaan air laut.

1.2 Batas Wilayah

Kecamatan Kepanjenkidul sebelah utara berbatasan dengan Kecamatan Nglegok Kabupaten Blitar, batas sebelah timur adalah Kecamatan Sananwetan Kota Blitar. Sedangkan sebelah selatan dan sebelah barat berbatasan dengan kecamatan Sukorejo Kota Blitar.

1.3 Luas Wilayah

Kecamatan Kepanjenkidul memiliki luas wilayah 10,5 Km² yang terbagi dalam 7 Kelurahan, yaitu Kelurahan Kepanjenkidul, Kelurahan Kepanjenlor, Kelurahan Kauman, Kelurahan Bendo, Kelurahan Tanggung, Kelurahan Sentul dan Kelurahan Ngadirejo. Kelurahan terluas adalah Kelurahan Sentul dengan luas wilayah 2,68 Km², sementara kelurahan dengan luas terkecil adalah Kelurahan Kepanjenlor dengan luas wilayah 0,61 Km².

Tabel 1.1 Letak Geografis Kecamatan Kepanjenkidul, 2017

| Uraian | Penjelasan |
|--------------------------------------|--------------------------------|
| (1) | (2) |
| 1 Luas wilayah kecamatan | 10,5 Km ² |
| 2 Terdiri atas | 7 kelurahan |
| 3 Jumlah penduduk | 44 432 jiwa |
| 4 Kepadatan penduduk | 4 232 jiwa per Km ² |
| 5 Jumlah Keluarga | 13 912 Keluarga |
| 6 Ketinggian dari permukaan air laut | 169 m |
| 7 Suhu rata-rata | 32° C |
| 8 Batas wilayah : | |
| - Sebelah Utara | Kec. Nglegok, Kab. Blitar |
| - Sebelah Timur | Kec. Sananwetan, Kota Blitar |
| - Sebelah Selatan | Kec. Sukorejo, Kota Blitar |
| - Sebelah Barat | Kec. Sukorejo, Kota Blitar |

Sumber : Dinas Kependudukan dan Catatan Sipil Kota Blitar

Tabel 1.2 Jarak dari Kantor Kelurahan ke Kantor Kecamatan dan Kantor Walikota Blitar, 2017

| Kelurahan | Jarak ke Kantor | |
|------------------|-----------------|----------|
| | Kecamatan | Walikota |
| (1) | (2) | (3) |
| 1. Kepanjenkidul | 2 km | 0,5 km |
| 2. Kepanjenlor | 0,5 km | 0,5 km |
| 3. Kauman | 1 km | 0,7 km |
| 4. Bendo | 0,5 km | 2 km |
| 5. Tanggung | 0,75 km | 3 km |
| 6. Sentul | 0,25 km | 1 km |
| 7. Ngadirejo | 3 km | 5 km |

Sumber: Monografi Kelurahan se-Kecamatan Kepanjenkidul 2017

Tabel 1.3 Hari Hujan dan Curah Hujan Kecamatan Kepanjenkidul, 2017

| Bulan | Stasiun | Jumlah Hari Hujan (hari) | Rata-rata Curah Hujan (mm) |
|-----------|---------|--------------------------|----------------------------|
| (1) | (2) | (3) | (4) |
| Januari | 2 | 19 | 20,22 |
| Februari | 2 | 17 | 21,95 |
| Maret | 2 | 12 | 18,00 |
| April | 2 | 11 | 25,93 |
| Mei | 2 | 8 | 13,13 |
| Juni | 2 | 7 | 17,29 |
| Juli | 2 | 1 | 6,50 |
| Agustus | 2 | 1 | 4,00 |
| September | 2 | 3 | 11,92 |
| Oktober | 2 | 10 | 20,45 |
| November | 2 | 18 | 16,82 |
| Desember | 2 | 18 | 13,70 |
| Jumlah | 2 | 122 | 15,83 |

Sumber: Perwakilan BPSDA Wilayah Sungai Bango Gedangan

Tabel 1.4 Rata-rata Curah Hujan dan Hari Hujan Kecamatan Kepanjenkidul, 2010-2017

| Tahun | Curah Hujan (mm) | Hari Hujan (hari) |
|-------|------------------|-------------------|
| (1) | (2) | (3) |
| 2010 | 20,93 | 8 |
| 2011 | 20,22 | 7 |
| 2012 | 17,14 | 8 |
| 2013 | 17 | 39 |
| 2015 | 19,31 | 14 |
| 2016 | 21,79 | 9 |
| 2017 | 15,83 | 10 |

Sumber: Perwakilan BPSDA Wilayah Sungai Bango Gedangan

2

PEMERINTAHAN

Wilayah Administrative

7

Kelurahan



64

Rukun Warga



214

Rukun Tetangga

2.1 Pemerintahan

Secara administratif wilayah Kecamatan Kepanjenkidul pada tahun 2017 tidak berbeda jika dibandingkan tahun 2016, terbagi dalam 7 Kelurahan, 64 rukun Warga dan 214 Rukun Tetangga. Rata-rata jumlah perangkat pada masing-masing Kelurahan sebanyak 8 orang. Menurut data monografi Kecamatan Kepanjenkidul 2017 jumlah total aparat kelurahan sekurang-kurangnya 7 orang di kelurahan Kauman hingga terbanyak 9 orang yang berada di kelurahan Bendo dan Sentul.

Fasilitas pemerintahan di masing-masing kelurahan terbilang sangat lengkap. Seluruh kelurahan sudah dilengkapi dengan balai kelurahan, kantor kelurahan, kantor PKK dan kantor LPMK. Dengan tersedianya sarana dan prasarana, didukung dengan sumber daya manusia yang berkualitas diharapkan pelayanan aparat kelurahan terhadap keperluan masyarakatnya bisa lebih baik.

Tabel 2.1 Aparat Pemerintahan Dirinci Menurut Kelurahan, 2017

| Kelurahan | Kepala Kelurahan | Sekretaris Kelurahan | Kasi Pemerintahan | Kasi Pemb. |
|------------------|---------------------|-------------------------|----------------------|---------------|
| (1) | (2) | (3) | (4) | (5) |
| 1. Kepanjenkidul | 1 | 1 | 1 | 1 |
| 2. Kepanjenlor | 1 | 1 | 1 | 1 |
| 3. Kauman | 1 | 1 | 1 | 1 |
| 4. Bendo | 1 | 1 | 1 | 1 |
| 5. Tanggung | 1 | 1 | 1 | 1 |
| 6. Sentul | 1 | 1 | 1 | 1 |
| 7. Ngadirejo | 1 | 1 | 1 | 1 |
| Jumlah | 7 | 7 | 7 | 7 |

Sumber data : Monografi Kelurahan Se-Kecamatan Kepanjenkidul 2017

Lanjutan Tabel 2.1

| Kelurahan (1) | Kasi Kessos (6) | Kasi Tramtib (7) | PTT (8) |
|---------------------|-----------------------|------------------------|------------|
| 1. Kepanjenkidul | 1 | 1 | - |
| 2. Kepanjenlor | 1 | 1 | - |
| 3. Kauman | 1 | 1 | - |
| 4. Bendo | 1 | 1 | - |
| 5. Tanggung | 1 | 1 | - |
| 6. Sentul | 1 | 1 | - |
| 7. Ngadirejo | 1 | 1 | - |
| <i>Jumlah/Total</i> | 7 | 7 | - |

Sumber data : Monografi Kelurahan Se-Kecamatan Kepanjenkidul 2017

| Kelurahan (1) | Ketua RW (10) | Ketua RT (11) | Lainnya (12) |
|---------------------|---------------------|---------------------|-----------------|
| 1. Kepanjenkidul | 14 | 47 | - |
| 2. Kepanjenlor | 6 | 28 | - |
| 3. Kauman | 9 | 30 | - |
| 4. Bendo | 9 | 28 | - |
| 5. Tanggung | 11 | 32 | - |
| 6. Sentul | 9 | 31 | - |
| 7. Ngadirejo | 6 | 18 | - |
| Jumlah/Total | 64 | 214 | 0 |

Sumber data : Monografi Kelurahan Se-Kecamatan Kepanjenkidul 2017

Tabel 2.2 Pegawai Kelurahan di Kecamatan Kepanjenkidul Menurut Kelurahan, 2017

| Kelurahan | Jumlah Pegawai Kelurahan |
|------------------|--------------------------|
| (1) | (2) |
| 1. Kepanjenkidul | 8 |
| 2. Kepanjenlor | 8 |
| 3. Kauman | 7 |
| 4. Bendo | 9 |
| 5. Tanggung | 8 |
| 6. Sentul | 9 |
| 7. Ngadirejo | 8 |
| Jumlah | 57 |

Sumber data : Monografi Kelurahan Se-Kecamatan Kepanjenkidul 2017

Tabel 2.3 Balai Kelurahan, Kantor Kelurahan, PKK dan LPMK Menurut Kelurahan, 2017

| Kelurahan | Balai Kelurahan | Kantor Kelurahan | Kantor PKK | Kantor LPMK |
|------------------|-----------------|------------------|------------|-------------|
| (1) | (2) | (3) | (4) | (5) |
| 1. Kepanjenkidul | 1 | 1 | 1 | 1 |
| 2. Kepanjenlor | 1 | 1 | 1 | 1 |
| 3. Kauman | 1 | 1 | 1 | 1 |
| 4. Bendo | 1 | 1 | 1 | 1 |
| 5. Tanggung | 1 | 1 | 1 | 1 |
| 6. Sentul | 1 | 1 | 1 | 1 |
| 7. Ngadirejo | 1 | 1 | 1 | 1 |
| Jumlah | 7 | 7 | 7 | 7 |

Sumber data : Monografi Kelurahan Se-Kecamatan Kepanjenkidul 2017

3

KEPENDUDUKAN DAN KETENAGAKERJAAN

Jumlah Penduduk 2017

44.432 jiwa

49.57 %
LAKI-LAKI



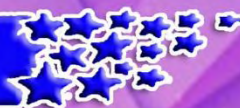
50.43%
PEREMPUAN



Kepadatan Jiwa
4.232 jiwa/km²



Rasio Seks
98.30%



Angka Kelahiran
374 bayi



3.1 Jumlah Penduduk

Berdasarkan hasil registrasi penduduk, jumlah penduduk Kecamatan Kepanjenkidul 2017 adalah 44.432 jiwa. Jumlah penduduk tersebut mengalami penambahan 558 jiwa dari tahun 2016. Kelurahan dengan jumlah penduduk terbesar adalah Kelurahan Kepanjenkidul, dengan jumlah penduduk 8.163 jiwa, sedangkan jumlah penduduk terkecil berada di Kelurahan Ngadirejo dengan jumlah penduduk 3.656 jiwa. Tingkat sex ratio Kecamatan Kepanjenkidul dibawah 100, artinya jumlah penduduk laki-laki selalu lebih sedikit dibandingkan penduduk perempuan. Namun, jika dirinci menurut kelurahan tingkat sex ratio Kelurahan Tanggung dan Ngadirejo pada tahun 2017 diatas 100.

3.2 Kepadatan Penduduk

Tingkat kepadatan penduduk Kecamatan Kepanjenkidul pada tahun 2017 mencapai 4.232 jiwa/Km². Kelurahan dengan penduduk terpadat di Kecamatan Kepanjenkidul adalah Kelurahan Kauman dengan kepadatan penduduk 9.832 jiwa/Km², sedangkan yang terendah adalah kelurahan Ngadirejo dengan kepadatan penduduk 1.914 jiwa/Km².

3.3 Kelahiran, Kematian dan Mutasi Penduduk

Jumlah kelahiran di Kecamatan Kepanjenkidul sepanjang tahun 2017 sebanyak 374 bayi yang terdiri dari 216 bayi laki-laki dan 158 bayi perempuan. Sementara kejadian kematian yang dilaporkan pada tahun ini sebanyak 364 jiwa yang terdiri dari 191 penduduk laki-laki dan 173 penduduk perempuan. Adapun jumlah migrasi keluar 104,3 persen lebih besar dibandingkan migrasi masuk.

Tabel 3.1 Penduduk Kecamatan Kepanjenkidul Menurut Jenis Kelamin, 2004-2017

| Tahun | Laki-Laki | Perempuan | Jumlah |
|-------|-----------|-----------|--------|
| (1) | (2) | (3) | (4) |
| 2004 | 18 150 | 19 145 | 37 295 |
| 2005 | 18 211 | 18 980 | 37 191 |
| 2006 | 18 173 | 18 954 | 37 127 |
| 2007 | 18 238 | 18 958 | 37 196 |
| 2008 | 18 347 | 18 963 | 37 310 |
| 2009 | 19 888 | 20 109 | 39 997 |
| 2010 | 19 928 | 20 154 | 40 082 |
| 2011 | 20 320 | 20 624 | 40 944 |
| 2012 | 20 585 | 20 869 | 41 454 |
| 2013 | 20 835 | 21 110 | 41 945 |
| 2014 | 20 867 | 21 169 | 42 036 |
| 2015 | 20 916 | 21 263 | 42 179 |
| 2016 | 21 746 | 22 128 | 43 874 |
| 2017 | 22 026 | 22 406 | 44 432 |

Sumber Data : Dinas Kependudukan dan Catatan Sipil Kota Blitar

Tabel 3.2 Penduduk, Luas Wilayah, KK, Kepadatan dan Rata-rata Anggota KK di Kecamatan Kepanjenkidul Menurut Kelurahan, 2017

| Kelurahan | Luas Wil. (Km ²) | Pen- duduk | Jml KK | Kepadatan (Jiwa/ Km ²) | Rata ² Anggota KK |
|------------------|---------------------------------|---------------|--------|---------------------------------------|---------------------------------|
| (1) | (2) | (3) | (4) | (5) | (6) |
| 1. Kepanjenkidul | 0,87 | 8 163 | 2 680 | 9 383 | 3,05 |
| 2. Kepanjenlor | 0,61 | 5 934 | 1 895 | 9 728 | 3,13 |
| 3. Kauman | 0,68 | 6 686 | 2 009 | 9 832 | 3,33 |
| 4. Bendo | 1,52 | 6 043 | 1 886 | 3 976 | 3,20 |
| 5. Tanggung | 2,23 | 5 854 | 1 836 | 2 625 | 3,19 |
| 6. Sentul | 2,68 | 8 096 | 2 480 | 3 021 | 3,26 |
| 7. Ngadirejo | 1,91 | 3 656 | 1 126 | 1 914 | 3,25 |
| Jumlah | 10,50 | 44 432 | 13 912 | 4 232 | 3,19 |

Sumber Data : Dinas Kependudukan dan Catatan Sipil Kota Blitar

Tabel 3.3 Penduduk Kecamatan Kepanjenkidul Menurut Jenis Kelamin dan Sex Ratio per Kelurahan, 2017

| Kelurahan | Laki-Laki | Perempuan | Jumlah | Sex ratio |
|------------------|-----------|-----------|--------|-----------|
| (1) | (2) | (3) | (4) | (5) |
| 1. Kepanjenkidul | 3 956 | 4 207 | 8 163 | 94,03 |
| 2. Kepanjenlor | 2 930 | 3 004 | 5 934 | 97,54 |
| 3. Kauman | 3 316 | 3 370 | 6 686 | 98,4 |
| 4. Bendo | 3 006 | 3 037 | 6 043 | 98,98 |
| 5. Tanggung | 2 948 | 2 906 | 5 854 | 101,45 |
| 6. Sentul | 4 019 | 4 077 | 8 096 | 98,58 |
| 7. Ngadirejo | 1 851 | 1 805 | 3 656 | 102,55 |
| Jumlah | 22 026 | 22 406 | 44 432 | 98,3 |

Sumber Data : Dinas Kependudukan dan Catatan Sipil Kota Blitar

Tabel 3.4 Kelahiran dan Kematian Penduduk Kecamatan Kapanjenkidul Menurut Jenis Kelamin dan Kelurahan, 2017

| Kelurahan | Kelahiran | | Kematian | |
|------------------|-------------------|-----------|-------------------|-----------|
| | Laki ² | Perempuan | Laki ² | Perempuan |
| (1) | (2) | (3) | (4) | (5) |
| 1. Kapanjenkidul | 33 | 19 | 32 | 33 |
| 2. Kapanjenlor | 34 | 23 | 33 | 35 |
| 3. Kauman | 24 | 18 | 31 | 22 |
| 4. Bendo | 33 | 30 | 21 | 21 |
| 5. Tanggung | 29 | 22 | 20 | 16 |
| 6. Sentul | 35 | 30 | 40 | 36 |
| 7. Ngadirejo | 28 | 16 | 14 | 10 |
| Jumlah | 216 | 158 | 191 | 173 |

Sumber Data : Dinas Kependudukan dan Catatan Sipil Kota Blitar

Tabel 3.5 Jumlah Mutasi Penduduk Kecamatan Kepanjenkidul Menurut Jenis Kelamin dan Kelurahan, 2017

| Kelurahan | Datang | | Pindah | |
|------------------|-------------------|-----------|-------------------|-----------|
| | Laki ² | Perempuan | Laki ² | Perempuan |
| (1) | (2) | (3) | (4) | (5) |
| 1. Kepanjenkidul | 65 | 57 | 63 | 78 |
| 2. Kepanjenlor | 35 | 46 | 74 | 57 |
| 3. Kauman | 39 | 33 | 43 | 56 |
| 4. Bendo | 56 | 61 | 41 | 54 |
| 5. Tanggung | 55 | 60 | 37 | 35 |
| 6. Sentul | 64 | 55 | 76 | 80 |
| 7. Ngadirejo | 37 | 35 | 18 | 16 |
| Jumlah | 351 | 347 | 352 | 376 |

Sumber Data : Dinas Kependudukan dan Catatan Sipil Kota Blitar

Tabel 3.6 Penduduk Kecamatan Kepanjenkidul Menurut Kelompok Umur, 2017

| Kelompok Umur | Laki -Laki | Perempuan | Jumlah |
|---------------|------------|-----------|--------|
| (1) | (2) | (3) | (4) |
| 0-4 | 1 165 | 1 068 | 2 233 |
| 5-9 | 1 814 | 1 767 | 3 581 |
| 10-14 | 1 928 | 1 710 | 3 638 |
| 15-19 | 1 763 | 1 703 | 3 466 |
| 20-24 | 1 671 | 1 601 | 3 272 |
| 25-29 | 1 473 | 1 570 | 3 043 |
| 30-34 | 1 754 | 1 789 | 3 543 |
| 35-39 | 2 046 | 1 938 | 3 984 |
| 40-44 | 1 669 | 1 700 | 3 369 |
| 45-49 | 1 671 | 1 693 | 3 364 |
| 50-54 | 1 378 | 1 516 | 2 894 |
| 55-59 | 1 150 | 1 290 | 2 440 |
| 60-64 | 948 | 993 | 1 941 |
| 65+ | 1 596 | 2 068 | 3 664 |
| Jumlah | 22 026 | 22 406 | 44 432 |

Sumber Data : Dinas Kependudukan dan Catatan Sipil Kota Blitar

Tabel 3.7 Penduduk Kecamatan Kepanjenkidul Berumur 10 tahun Keatas Menurut Lapangan Pekerjaan Utama, 2017

| Kelurahan | Karyawan | | | Pedagang |
|----------------------------|----------|-----|--------|----------|
| | PNS | TNI | Swasta | |
| (1) | (2) | (3) | (4) | (5) |
| 1. Kepanjenkidul | 222 | 27 | 1 020 | 1 314 |
| 2. Kepanjenlor | 165 | 35 | 489 | 117 |
| 3. Kauman | 176 | 15 | 1 035 | 1 133 |
| 4. Bendo | 203 | 17 | 115 | 3 919 |
| 5. Tanggung | 149 | 48 | 0 | 1 820 |
| 6. Sentul | 332 | 47 | 3 455 | 483 |
| 7. Ngadirejo ^{*)} | 77 | 9 | 221 | 493 |
| Jumlah | 1 324 | 198 | 6 335 | 9 279 |

Sumber data : Monografi Kelurahan Se-Kecamatan Kepanjenkidul 2017

Ket^{*)}: Data Kelurahan Ngadirejo adalah data tahun 2016

Lanjutan Tabel 3.7

| Kelurahan | Petani | Pertukangan | Buruh Tani | Pensiunan |
|----------------------------|--------|-------------|------------|-----------|
| (1) | (5) | (6) | (7) | (8) |
| 1. Kepanjenkidul | 3 | 83 | 3 | 200 |
| 2. Kepanjenlor | 7 | 181 | 5 | 23 |
| 3. Kauman | 19 | 35 | 3 | 73 |
| 4. Bendo | 123 | 42 | 79 | 92 |
| 5. Tanggung | 176 | 34 | 120 | 54 |
| 6. Sentul | 90 | 102 | 109 | 95 |
| 7. Ngadirejo ^{*)} | 167 | 33 | 98 | 36 |
| Jumlah | 585 | 510 | 417 | 573 |

Sumber data : Monografi Kelurahan Se-Kecamatan Kepanjenkidul 2017

Ket^{*)}: Data Kelurahan Ngadirejo adalah data tahun 2016

| Kelurahan | Nelayan | Pemulung | Jasa |
|----------------------------|-----------|-----------|--------------|
| (1) | (9) | (10) | (11) |
| 1. Kepanjenkidul | 0 | 0 | 301 |
| 2. Kepanjenlor | 0 | 5 | 969 |
| 3. Kauman | 0 | 0 | 1 505 |
| 4. Bendo | 0 | 7 | 157 |
| 5. Tanggung | 0 | 0 | 103 |
| 6. Sentul | 4 | 0 | 116 |
| 7. Ngadirejo ^{*)} | 9 | 6 | 180 |
| Jumlah | 13 | 18 | 3 331 |

Sumber data : Monografi Kelurahan Se-Kecamatan Kepanjenkidul 2017

Ket^{*)}: Data Kelurahan Ngadirejo adalah data tahun 2016

PENDIDIKAN 2017**Jumlah murid tahun ajaran
2017/2018****SD Sederajat****6.274 Siswa****SMP Sederajat****5.167 Siswa****SMA/MA Sederajat****2.958 Siswa****SMK Sederajat****4.172 Siswa**

4.1 Pendidikan

Ketersediaan fasilitas pendidikan baik sarana maupun prasarana akan sangat menunjang dalam meningkatkan mutu pendidikan. Tabel 4.1 sampai dengan tabel 4.22 memuat data tentang jumlah sekolah, murid, tenaga pendidik atau guru, dan peserta ujian nasional. Data yang disajikan meliputi pendidikan setingkat Taman Kanak-kanak, pendidikan dasar, hingga pendidikan menengah atas.

4.2 Agama

Menurut data yang dihimpun dari Kantor Kementerian Agama Kota Blitar, pada tahun 2017 penduduk Kecamatan Kepanjenkidul yang memeluk agama Katolik, Kristen, Budha, Hindu, Konghuchu, dan lainnya sekitar 8,82 persen. Sedangkan sebagian besar sisanya beragama islam yaitu sejumlah 40.287 jiwa.

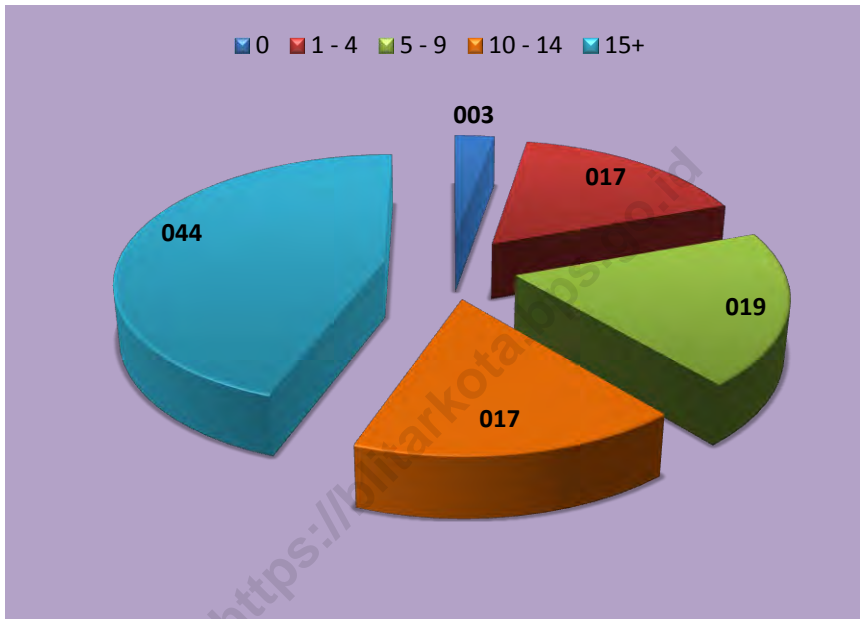
4.3 Kesehatan

Jumlah pasien yang berobat ke Puskesmas Kepanjenkidul menurut 10 jenis penyakit terbanyak pada tahun 2017 sebanyak 400 pasien dengan komposisi 22,75 persen diantaranya merupakan pasien/penderita ISPA (Infeksi Akut Saluran Pernapasan Atas), 18,25 persen merupakan penderita DM (Diabetes Militus), sedangkan sebesar 10,75 persen merupakan penderita Penyakit Darah Tinggi Primer.

4.4 Keluarga Berencana

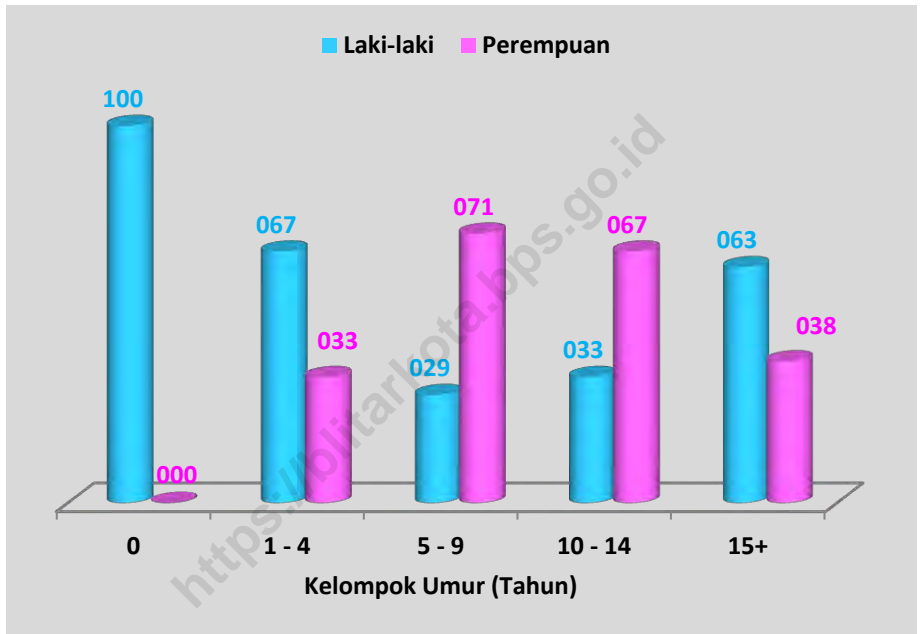
Pencapaian peserta KB aktif pada tahun ini lebih dari 100 persen, hal ini berarti target yang ditetapkan oleh Bappemas Kota Blitar telah terpenuhi.

Gambar 4.1 Persentase Penderita Demam Berdarah Menurut Kelompok Umur Penderita (tahun) di Kecamatan Kepanjenkidul, 2017



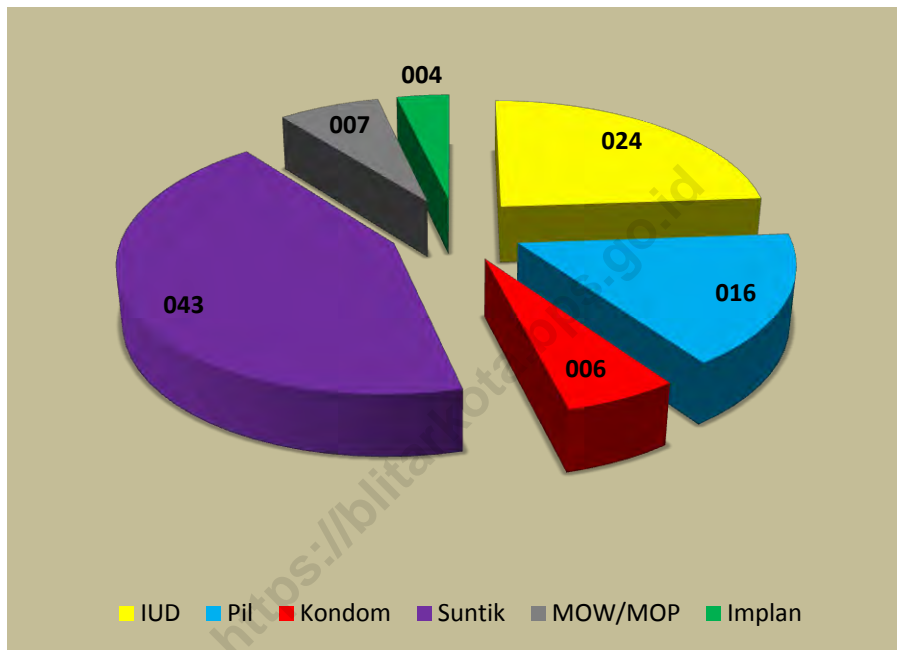
Sumber: UPTD Puskesmas Kepanjenkidul

Gambar 4.2 Persentase Penderita Demam Berdarah Menurut Kelompok Umur dan Jenis Kelamin di Kecamatan Kepanjenkidul, 2017



Sumber: UPTD Puskesmas Kepanjenkidul

Gambar 4.3 Peserta KB Aktif Menurut Metode Kontrasepsi di Kecamatan Kepanjenkidul, 2017



Sumber Data : Dinas Pemberdayaan Perempuan, Perlindungan Anak, Pengendalian Penduduk dan KB

Tabel 4.1 Taman Kanak-kanak, Guru dan Murid Menurut Kelurahan di Kecamatan Kepanjenkidul, 2017/2018

| Kelurahan | Taman Kanak-kanak | Guru | Murid |
|------------------|-------------------|------|-------|
| (1) | (2) | (3) | (4) |
| 1. Kepanjenkidul | 4 | 13 | 173 |
| 2. Kepanjenlor | 4 | 22 | 305 |
| 3. Kauman | 2 | 15 | 258 |
| 4. Bendo | 3 | 13 | 160 |
| 5. Tanggung | 3 | 9 | 110 |
| 6. Sentul | 4 | 11 | 181 |
| 7. Ngadirejo | 3 | 15 | 258 |
| Jumlah | 23 | 98 | 1 445 |

Sumber Data: Dinas Pendidikan Daerah Kota Blitar

Tabel 4.2 Raudhatul Athfal (RA), Guru, dan Murid Menurut Kelurahan di Kecamatan Kepanjenkidul, 2017/2018

| Kelurahan | Raudhatul Athfal (RA) | Guru | Murid |
|------------------|-----------------------|------|-------|
| (1) | (2) | (3) | (4) |
| 1. Kepanjenkidul | | | |
| 2. Kepanjenlor | | | |
| 3. Kauman | | | |
| 4. Bendo | 1 | 3 | 69 |
| 5. Tanggung | | | |
| 6. Sentul | 2 | 7 | 101 |
| 7. Ngadirejo | | | |
| Jumlah | 3 | 10 | 170 |

Sumber Data: Dinas Pendidikan Daerah Kota Blitar

Tabel 4.3 Kelompok Bermain (KB), Guru, dan Murid Menurut Kelurahan di Kecamatan Kapanjenkidul, 2017/2018

| Kelurahan | Kelompok Bermain (KB) | Guru | Murid |
|------------------|-----------------------|------|-------|
| (1) | (2) | (3) | (4) |
| 1. Kapanjenkidul | 6 | 22 | 104 |
| 2. Kapanjenlor | 4 | 16 | 52 |
| 3. Kauman | | | |
| 4. Bendo | 1 | 5 | 9 |
| 5. Tanggung | 2 | 3 | 13 |
| 6. Sentul | 1 | ... | ... |
| 7. Ngadirejo | 2 | 13 | 54 |
| Jumlah | 16 | 59 | 232 |

Sumber Data: Dinas Pendidikan Daerah Kota Blitar

Tabel 4.4 Taman Pengasuhan Anak (TPA), Guru, dan Murid Menurut Kelurahan di Kecamatan Kepanjenkidul, 2017/2018

| Kelurahan | Taman Pengasuhan Anak (TPA) | Guru | Murid |
|------------------|-----------------------------|-----------|-----------|
| (1) | (2) | (3) | (4) |
| 1. Kepanjenkidul | 2 | 9 | 37 |
| 2. Kepanjenlor | 1 | 8 | 17 |
| 3. Kauman | | | |
| 4. Bendo | | | |
| 5. Tanggung | | | |
| 6. Sentul | | | |
| 7. Ngadirejo | | | |
| Jumlah | 3 | 17 | 54 |

Sumber Data: Dinas Pendidikan Daerah Kota Blitar

Tabel 4.5 Satuan PAUD Sejenis (SPS), Guru, dan Murid Menurut Kelurahan di Kecamatan Kapanjenkidul, 2017/2018

| Kelurahan | Satuan PAUD Sejenis (SPS) | Guru | Murid |
|------------------|---------------------------|------|-------|
| (1) | (2) | (3) | (4) |
| 1. Kapanjenkidul | 6 | 12 | 72 |
| 2. Kapanjenlor | | | |
| 3. Kauman | 3 | 10 | 38 |
| 4. Bendo | 5 | 20 | 61 |
| 5. Tanggung | | | |
| 6. Sentul | 2 | 14 | 38 |
| 7. Ngadirejo | | | |
| Jumlah | 16 | 56 | 209 |

Sumber Data: Dinas Pendidikan Daerah Kota Blitar

Tabel 4.6 Gedung SD, Rombongan Belajar dan Kelas Menurut Kelurahan di Kecamatan Kepanjenkidul, 2017/2018

| Kelurahan | Gedung | | Romb. Belajar | | Kelas | |
|------------------|--------|--------|---------------|--------|--------|--------|
| | Negeri | Swasta | Negeri | Swasta | Negeri | Swasta |
| (1) | (2) | (3) | (4) | (5) | (6) | (7) |
| 1. Kepanjenkidul | 2 | - | 18 | - | 18 | - |
| 2. Kepanjenlor | 3 | 2 | 26 | 19 | 27 | 17 |
| 3. Kauman | 2 | 2 | 12 | 28 | 12 | 30 |
| 4. Bendo | 2 | - | 22 | - | 28 | - |
| 5. Tanggung | 2 | - | 12 | - | 12 | - |
| 6. Sentul | 4 | - | 36 | - | 39 | - |
| 7. Ngadirejo | 2 | - | 12 | - | 12 | - |
| Jumlah | 17 | 4 | 138 | 47 | 148 | 47 |

Tabel 4.7 Sekolah Dasar (SD), Guru dan Murid Menurut Kelurahan dan Status di Kecamatan Kepanjenkidul, 2017/2018

| Kelurahan | Sekolah | | Guru | | Murid | |
|------------------|-----------|----------|------------|-----------|--------------|--------------|
| | Negeri | Swasta | Negeri | Swasta | Negeri | Swasta |
| (1) | (2) | (3) | (4) | (5) | (6) | (7) |
| 1. Kepanjenkidul | 2 | - | 17 | - | 380 | - |
| 2. Kepanjenlor | 3 | 2 | 28 | 39 | 992 | 546 |
| 3. Kauman | 2 | 2 | 17 | 24 | 424 | 674 |
| 4. Bendo | 2 | - | 30 | - | 552 | - |
| 5. Tanggung | 2 | - | 17 | - | 371 | - |
| 6. Sentul | 4 | - | 62 | - | 1 291 | - |
| 7. Ngadirejo | 2 | - | 16 | - | 291 | - |
| Jumlah | 17 | 4 | 187 | 63 | 4 301 | 1 220 |

Sumber Data: Dinas Pendidikan Daerah Kota Blitar

Tabel 4.8 Ratio Murid Terhadap Guru SD Negeri dan Swasta Menurut Kelurahan di Kecamatan Kepanjenkidul, 2017/2018

| Kelurahan | Negeri | | | Swasta | | |
|------------------|--------|-------|-------|--------|-------|-------|
| | Guru | Murid | Ratio | Guru | Murid | Ratio |
| (1) | (2) | (3) | (4) | (5) | (6) | (7) |
| 1. Kepanjenkidul | 17 | 380 | 22,35 | - | - | - |
| 2. Kepanjenlor | 28 | 992 | 35,43 | 39 | 546 | 14,00 |
| 3. Kauman | 17 | 424 | 24,94 | 24 | 674 | 28,08 |
| 4. Bendo | 30 | 552 | 18,40 | - | - | - |
| 5. Tanggung | 17 | 371 | 21,82 | - | - | - |
| 6. Sentul | 62 | 1 291 | 20,82 | - | - | - |
| 7. Ngadirejo | 16 | 291 | 18,19 | - | - | - |
| Jumlah | 187 | 4 301 | 23,00 | 63 | 1 220 | 19,37 |

Sumber Data: Dinas Pendidikan Daerah Kota Blitar

Tabel 4.9 Sekolah, Guru dan Murid Madrasah Ibtidaiyah (MI) Menurut Kelurahan dan Status di Kecamatan Kepanjenkidul, 2017/2018

| Kelurahan | Sekolah | | Guru | | Murid | |
|------------------|---------|--------|--------|--------|--------|--------|
| | Negeri | Swasta | Negeri | Swasta | Negeri | Swasta |
| (1) | (2) | (3) | (4) | (5) | (6) | (7) |
| 1. Kepanjenkidul | | | | | | |
| 2. Kepanjenlor | | | | | | |
| 3. Kauman | | | | | | |
| 4. Bendo | | | | | | |
| 5. Tanggung | | 1 | | 15 | | 212 |
| 6. Sentul | | | | | | |
| 7. Ngadirejo | | 1 | | 41 | | 541 |
| Jumlah | | 2 | | 56 | | 753 |

Sumber Data: Dinas Pendidikan Daerah Kota Blitar

Tabel 4.10 Jumlah Peserta Ujian Akhir Nasional Sekolah Tingkat (SD dan MI) Menurut Kelurahan dan Status di Kecamatan Kepanjenkidul, 2017/2018

| Kelurahan | Sekolah Dasar (SD) | | Madrasah Ibtidaiyah (MI) | |
|------------------|--------------------|--------|--------------------------|--------|
| | Negeri | Swasta | Negeri | Swasta |
| (1) | (2) | (3) | (4) | (5) |
| 1. Kepanjenkidul | 73 | - | - | - |
| 2. Kepanjenlor | 136 | 71 | - | - |
| 3. Kauman | 59 | 95 | - | - |
| 4. Bendo | 78 | - | - | - |
| 5. Tanggung | 64 | - | - | 30 |
| 6. Sentul | 244 | - | - | - |
| 7. Ngadirejo | 48 | - | - | 93 |
| Jumlah | 702 | 166 | 0 | 123 |

Sumber Data: Dinas Pendidikan Daerah Kota Blitar

Tabel 4.11 Gedung, Rombongan Belajar, dan Kelas SMP Negeri dan Swasta Menurut Kelurahan di Kecamatan Kepanjenkidul, 2017/2018

| Kelurahan | Negeri | | | Swasta | | |
|------------------|----------|-----------|-----------|----------|-----------|-----------|
| | Gedung | Rombel | Kelas | Gedung | Rombel | Kelas |
| (1) | (2) | (3) | (4) | (5) | (6) | (7) |
| 1. Kepanjenkidul | 2 | 54 | 55 | - | - | - |
| 2. Kepanjenlor | 1 | 26 | 27 | 1 | 3 | 3 |
| 3. Kauman | - | - | - | 1 | 15 | 15 |
| 4. Bendo | - | - | - | - | - | - |
| 5. Tanggung | - | - | - | - | - | - |
| 6. Sentul | - | - | - | - | - | - |
| 7. Ngadirejo | - | - | - | - | - | - |
| Jumlah | 3 | 80 | 82 | 2 | 18 | 18 |

Sumber Data: Dinas Pendidikan Daerah Kota Blitar

Tabel 4.12 Sekolah, Guru dan Murid SMP Negeri dan Swasta Menurut Kelurahan di Kecamatan Kepanjenkidul, 2017/2018

| Kelurahan | Sekolah | | Guru | | Murid | |
|------------------|---------|--------|--------|--------|--------|--------|
| | Negeri | Swasta | Negeri | Swasta | Negeri | Swasta |
| (1) | (2) | (3) | (4) | (5) | (6) | (7) |
| 1. Kepanjenkidul | 2 | - | 98 | - | 1 803 | - |
| 2. Kepanjenlor | 1 | 1 | 42 | 11 | 861 | 87 |
| 3. Kauman | - | 2 | - | 32 | - | 450 |
| 4. Bendo | - | - | - | - | - | - |
| 5. Tanggung | - | - | - | - | - | - |
| 6. Sentul | - | - | - | - | - | - |
| 7. Ngadirejo | - | - | - | - | - | - |
| Jumlah | 3 | 3 | 140 | 43 | 2 664 | 537 |

Sumber Data: Dinas Pendidikan Daerah Kota Blitar

Tabel 4.13 Ratio Murid Terhadap Guru dan Murid Terhadap Kelas SMP Negeri dan Swasta Menurut Kelurahan di Kecamatan Kepanjenkidul, 2017/2018

| Kelurahan | Murid/Guru | | Murid/Kelas | |
|------------------|------------|--------|-------------|--------|
| | Negeri | Swasta | Negeri | Swasta |
| (1) | (2) | (3) | (4) | (5) |
| 1. Kepanjenkidul | 18,40 | - | 32,78 | - |
| 2. Kepanjenlor | 20,50 | 7,91 | 31,89 | 29,00 |
| 3. Kauman | - | 14,06 | - | 30,00 |
| 4. Bendo | - | - | - | - |
| 5. Tanggung | - | - | - | - |
| 6. Sentul | - | - | - | - |
| 7. Ngadirejo | - | - | - | - |
| Kecamatan | 19,03 | 12,49 | 32,49 | 29,83 |

Sumber Data: Dinas Pendidikan Daerah Kota Blitar

Tabel 4.14 Sekolah, Guru dan Murid Madrasah Tsanawiyah (MTS) Negeri dan Swasta Menurut Kelurahan di Kecamatan Kepanjenkidul, 2017/2018

| Kelurahan | Sekolah | | Guru | | Murid | |
|------------------|---------|--------|--------|--------|--------|--------|
| | Negeri | Swasta | Negeri | Swasta | Negeri | Swasta |
| (1) | (2) | (3) | (4) | (5) | (6) | (7) |
| 1. Kepanjenkidul | - | - | - | - | - | - |
| 2. Kepanjenlor | - | - | - | - | - | - |
| 3. Kauman | - | - | - | - | - | - |
| 4. Bendo | 1 | 1 | 41 | 74 | 1 045 | 862 |
| 5. Tanggung | - | - | - | - | - | - |
| 6. Sentul | - | - | - | - | - | - |
| 7. Ngadirejo | - | 1 | - | 14 | - | 59 |
| Jumlah | 1 | 2 | 41 | 88 | 1 045 | 921 |

Sumber Data: Dinas Pendidikan Daerah Kota Blitar

Tabel 4.15 Jumlah Peserta Ujian Akhir Nasional Tingkat Menengah Pertama (SMP dan MTS) Negeri dan Swasta Menurut Kelurahan di Kecamatan Kepanjenkidul, 2017/2018

| Kelurahan | SMP | | MTS | |
|------------------|------------|------------|------------|------------|
| | Negeri | Swasta | Negeri | Swasta |
| (1) | (2) | (3) | (4) | (5) |
| 1. Kepanjenkidul | 545 | - | - | - |
| 2. Kepanjenlor | 287 | 31 | - | - |
| 3. Kauman | - | 105 | - | - |
| 4. Bendo | - | - | 340 | 246 |
| 5. Tanggung | - | - | - | - |
| 6. Sentul | - | - | - | - |
| 7. Ngadirejo | - | - | - | 26 |
| Jumlah | 832 | 136 | 340 | 272 |

Sumber Data: Dinas Pendidikan Daerah Kota Blitar

Tabel 4.16 Gedung, Rombongan Belajar dan Kelas SMA Negeri dan Swasta Menurut Kelurahan di Kecamatan Kepanjenkidul, 2017/2018

| Kelurahan | Negeri | | | Swasta | | |
|------------------|----------|-----------|-----------|----------|----------|----------|
| | Gedung | Rombel | Kelas | Gedung | Rombel | Kelas |
| (1) | (2) | (3) | (4) | (5) | (6) | (6) |
| 1. Kepanjenkidul | 1 | 30 | 30 | - | - | - |
| 2. Kepanjenlor | - | - | - | 1 | 3 | 3 |
| 3. Kauman | - | - | - | 1 | 3 | 3 |
| 4. Bendo | - | - | - | - | - | - |
| 5. Tanggung | 1 | 29 | 28 | - | - | - |
| 6. Sentul | - | - | - | - | - | - |
| 7. Ngadirejo | - | - | - | - | - | - |
| Jumlah | 2 | 59 | 58 | 2 | 6 | 6 |

Sumber Data: Dinas Pendidikan Daerah Kota Blitar

Tabel 4.17 Gedung, Rombongan Belajar dan Kelas SMK Negeri dan Swasta Menurut Kelurahan di Kecamatan Kepanjenkidul, 2017/2018

| Kelurahan | Negeri | | | Swasta | | |
|------------------|--------|--------|-------|--------|--------|-------|
| | Gedung | Rombel | Kelas | Gedung | Rombel | Kelas |
| (1) | (2) | (3) | (4) | (5) | (6) | (6) |
| 1. Kepanjenkidul | - | - | - | 2 | 15 | 23 |
| 2. Kepanjenlor | - | - | - | 2 | 37 | 40 |
| 3. Kauman | - | - | - | 1 | 70 | 46 |
| 4. Bendo | - | - | - | - | - | - |
| 5. Tanggung | - | - | - | 1 | 23 | 22 |
| 6. Sentul | - | - | - | - | - | - |
| 7. Ngadirejo | - | - | - | - | - | - |
| Jumlah | 0 | 0 | 0 | 6 | 145 | 131 |

Sumber Data: Dinas Pendidikan Daerah Kota Blitar

Tabel 4.18 Sekolah, Guru dan Murid Sekolah Menengah Atas (SMA) Negeri dan Swasta Menurut Kelurahan di Kecamatan Kepanjenkidul, 2017/2018

| Kelurahan | Sekolah | | Guru | | Murid | |
|------------------|---------|--------|--------|--------|--------|--------|
| | Negeri | Swasta | Negeri | Swasta | Negeri | Swasta |
| (1) | (2) | (3) | (4) | (5) | (6) | (7) |
| 1. Kepanjenkidul | 1 | - | 53 | - | 971 | - |
| 2. Kepanjenlor | - | 1 | - | 12 | - | 92 |
| 3. Kauman | - | 1 | - | 6 | - | 78 |
| 4. Bendo | - | - | - | - | - | - |
| 5. Tanggung | 1 | - | 50 | - | 975 | - |
| 6. Sentul | - | - | - | - | - | - |
| 7. Ngadirejo | - | - | - | - | - | - |
| Jumlah | 2 | 2 | 103 | 18 | 1 946 | 170 |

Sumber Data: Dinas Pendidikan Daerah Kota Blitar

Tabel 4.19 Sekolah, Guru dan Murid Sekolah Menengah Kejuruan (SMK) Negeri dan Swasta Menurut Kelurahan di Kecamatan Kapanjenkidul, 2017/2018

| Kelurahan | Sekolah | | Guru | | Murid | |
|------------------|---------|--------|--------|--------|--------|--------|
| | Negeri | Swasta | Negeri | Swasta | Negeri | Swasta |
| (1) | (2) | (3) | (4) | (5) | (6) | (7) |
| 1. Kapanjenkidul | - | 2 | - | 39 | - | 299 |
| 2. Kapanjenlor | - | 2 | - | 52 | - | 733 |
| 3. Kauman | - | 1 | - | 100 | - | 2 597 |
| 4. Bendo | - | - | - | - | - | - |
| 5. Tanggung | - | 1 | - | 28 | - | 561 |
| 6. Sentul | - | - | - | - | - | - |
| 7. Ngadirejo | - | - | - | - | - | - |
| Jumlah | 0 | 6 | 0 | 219 | 0 | 4 190 |

Sumber Data: Dinas Pendidikan Daerah Kota Blitar

Tabel 4.20 Ratio Murid Terhadap Guru dan Murid Terhadap Kelas SMA Negeri dan Swasta Menurut Kelurahan di Kecamatan Kepanjenkidul, 2017/2018

| Kelurahan | Murid/Guru | | Murid/Kelas | |
|------------------|------------|--------|-------------|--------|
| | Negeri | Swasta | Negeri | Swasta |
| (1) | (2) | (3) | (4) | (5) |
| 1. Kepanjenkidul | 18,32 | - | 32,37 | - |
| 2. Kepanjenlor | - | 7,67 | - | 30,67 |
| 3. Kauman | - | 13,00 | - | 26,00 |
| 4. Bendo | - | - | - | - |
| 5. Tanggung | 19,50 | - | 34,82 | - |
| 6. Sentul | - | - | - | - |
| 7. Ngadirejo | - | - | - | - |
| Kecamatan | 18,89 | 9,44 | 33,55 | 28,33 |

Sumber Data: Dinas Pendidikan Daerah Kota Blitar

Tabel 4.21 Ratio Murid Terhadap Guru dan Murid Terhadap Kelas SMK Negeri dan Swasta Menurut Kelurahan di Kecamatan Kepanjenkidul, 2017/2018

| Kelurahan | Murid/Guru | | Murid/Kelas | |
|------------------|------------|--------|-------------|--------|
| | Negeri | Swasta | Negeri | Swasta |
| (1) | (2) | (3) | (4) | (5) |
| 1. Kepanjenkidul | - | 7,67 | - | 13,00 |
| 2. Kepanjenlor | - | 14,10 | - | 18,33 |
| 3. Kauman | - | 25,97 | - | 56,46 |
| 4. Bendo | - | - | - | - |
| 5. Tanggung | - | 20,04 | - | 25,50 |
| 6. Sentul | - | - | - | - |
| 7. Ngadirejo | - | - | - | - |
| Kecamatan | 0,00 | 19,13 | 0,00 | 31,98 |

Sumber Data: Dinas Pendidikan Daerah Kota Blitar

Tabel 4.22 Jumlah Peserta Ujian Akhir Nasional Tingkat Menengah Atas (SMA, MA, dan SMK) Negeri dan Swasta Menurut Kelurahan di Kecamatan Kepanjenkidul, 2017/2018

| Kelurahan | SMA | | MA | | SMK | |
|------------------|------------|-----------|----------|------------|----------|--------------|
| | Negeri | Swasta | Negeri | Swasta | Negeri | Swasta |
| (1) | (2) | (3) | (4) | (5) | (6) | (7) |
| 1. Kepanjenkidul | 277 | - | - | - | - | 77 |
| 2. Kepanjenlor | - | 20 | - | - | - | 198 |
| 3. Kauman | - | 20 | - | 36 | - | 721 |
| 4. Bendo | - | - | - | 245 | - | - |
| 5. Tanggung | 321 | - | - | - | - | 99 |
| 6. Sentul | - | - | - | - | - | - |
| 7. Ngadirejo | - | - | - | - | - | - |
| Jumlah | 598 | 40 | 0 | 281 | 0 | 1 095 |

Sumber Data: Dinas Pendidikan Daerah Kota Blitar

Tabel 4.23 Prasarana Umum Menurut Jenis dan Kelurahan di Kecamatan Kepanjenkidul, 2017

| Kelurahan | Olahraga | Kesenian/Budaya | Balai Pertemuan | Lainnya |
|------------------|-----------|-----------------|-----------------|----------|
| (1) | (2) | (3) | (4) | (5) |
| 1. Kepanjenkidul | 1 | 1 | 1 | 1 |
| 2. Kepanjenlor | 2 | 0 | 5 | 0 |
| 3. Kauman | 9 | 5 | 3 | 0 |
| 4. Bendo | 13 | 2 | 2 | 0 |
| 5. Tanggung | 1 | 4 | 1 | 0 |
| 6. Sentul | 11 | 9 | 2 | 3 |
| 7. Ngadirejo | 3 | 6 | 1 | 0 |
| Jumlah | 40 | 27 | 15 | 4 |

Sumber Data: Monografi Kelurahan Se-Kecamatan Kepanjenkidul 2017

Tabel 4.24 Penduduk menurut Agama dan Kelurahan di Kecamatan Kepanjenkidul, 2017

| Kelurahan | Islam | Katolik | Kristen | Hindu | Budha | Konghucu | Lainnya | Jumlah |
|------------------|---------------|--------------|--------------|-----------|------------|-----------|----------|---------------|
| (1) | (2) | (3) | (4) | (5) | (6) | (7) | (8) | (9) |
| 1. Kepanjenkidul | 6 690 | 846 | 717 | 9 | 187 | 20 | 1 | 8 470 |
| 2. Kepanjenlor | 4 971 | 385 | 249 | 4 | 103 | 16 | - | 5 728 |
| 3. Kauman | 6 309 | 135 | 139 | 1 | 26 | 1 | - | 6 611 |
| 4. Bendo | 5 922 | 101 | 108 | 4 | 2 | 5 | - | 6 142 |
| 5. Tanggung | 5 656 | 49 | 37 | 4 | 1 | - | - | 5 747 |
| 6. Sentul | 7 310 | 186 | 228 | 3 | 16 | - | 1 | 7 744 |
| 7. Ngadirejo | 3 429 | 279 | 27 | - | 7 | - | - | 3 742 |
| Jumlah | 40 287 | 1 981 | 1 505 | 25 | 342 | 42 | 2 | 44 184 |

Sumber Data : Kantor Kementerian Agama Kota Blitar

Tabel 4.25 Tempat Peribadatan Menurut Kelurahan di Kecamatan Kapanjenkidul, 2017

| Kelurahan | Masjid | Langgar/ Mushola | Gereja | Pura | Vihara | Klenteng |
|------------------|-----------|---------------------|-----------|----------|----------|----------|
| (1) | (2) | (3) | (4) | (5) | (6) | (7) |
| 1. Kapanjenkidul | 4 | 14 | 4 | - | - | - |
| 2. Kapanjenlor | 5 | 11 | 3 | - | - | - |
| 3. Kauman | 2 | 20 | 1 | - | - | - |
| 4. Bendo | 4 | 18 | - | - | - | - |
| 5. Tanggung | 3 | 12 | - | - | - | - |
| 6. Sentul | 6 | 15 | 2 | - | 1 | - |
| 7. Ngadirejo | 2 | 9 | 1 | - | - | - |
| Jumlah | 26 | 99 | 11 | - | 1 | - |

Sumber Data : Kantor Kementerian Agama Kota Blitar

Tabel 4.26 Jemaah Haji Yang Diberangkatkan Menurut Jenis Kelamin dan Kelurahan di Kecamatan Kepanjenkidul, 2017

| Kelurahan | Laki-laki | Perempuan | Jumlah |
|------------------|-----------|-----------|--------|
| (1) | (2) | (3) | (4) |
| 1. Kepanjenkidul | 6 | 7 | 13 |
| 2. Kepanjenlor | 2 | 1 | 3 |
| 3. Kauman | 5 | 9 | 14 |
| 4. Bendo | 5 | 6 | 11 |
| 5. Tanggung | 3 | 5 | 8 |
| 6. Sentul | - | - | - |
| 7. Ngadirejo | 1 | 1 | 2 |
| Jumlah | 22 | 29 | 51 |

Sumber Data : Kantor Kementerian Agama Kota Blitar

Tabel 4.27 Nikah, Gugat, Talak dan Rujuk Menurut Kelurahan di Kecamatan Kepanjenkidul, 2017

| Kelurahan | Nikah | Gugat | Talak | Rujuk |
|------------------|------------|------------|-----------|----------|
| (1) | (2) | (3) | (4) | (5) |
| 1. Kepanjenkidul | 114 | 24 | 10 | - |
| 2. Kepanjenlor | 29 | 25 | 10 | - |
| 3. Kauman | 30 | 13 | 5 | - |
| 4. Bendo | 39 | 21 | 11 | - |
| 5. Tanggung | 30 | 13 | 9 | - |
| 6. Sentul | 59 | 28 | 10 | - |
| 7. Ngadirejo | 13 | 11 | 4 | - |
| Jumlah | 314 | 135 | 59 | - |

Sumber Data : Pengadilan Agama Blitar dan KUA Kecamatan

Tabel 4.28 Fasilitas Kesehatan Menurut Kelurahan di Kecamatan Kapanjenkidul, 2017

| Kelurahan | Puskesmas | UKBM (Posyandu) | Poliklinik/Balai Pelayanan Masyarakat |
|------------------|-----------|--------------------|---|
| (1) | (2) | (3) | (4) |
| 1. Kapanjenkidul | 1 | 13 | 1 |
| 2. Kapanjenlor | - | 15 | 1 |
| 3. Kauman | 1 | 11 | 1 |
| 4. Bendo | 1 | 6 | 1 |
| 5. Tanggung | 1 | 6 | - |
| 6. Sentul | 2 | 7 | - |
| 7. Ngadirejo | 1 | 6 | - |
| Jumlah | 7 | 64 | 4 |

Sumber Data : Monografi Kelurahan Se-Kecamatan Kapanjenkidul 2017

Tabel 4.29 Tenaga Kesehatan Menurut Jenis Kelamin di Kecamatan Kepanjenkidul, 2017

| Jenis Tenaga Kesehatan | Jenis Kelamin | | Jumlah |
|--------------------------|---------------|-----------|-----------|
| | Laki-laki | Perempuan | |
| (1) | (2) | (3) | (4) |
| Dokter Umum | 2 | 2 | 4 |
| Dokter Gigi | 0 | 2 | 2 |
| Tenaga Kebidanan | 0 | 17 | 17 |
| Tenaga Keperawatan | 8 | 16 | 24 |
| Tenaga Kefarmasian | 0 | 3 | 3 |
| Ahli Gizi | 1 | 0 | 1 |
| Perawat Gigi | 0 | 2 | 2 |
| Teknisi Gigi | 0 | 1 | 1 |
| Pranata Laboratorium | 1 | 2 | 3 |
| Kesling | 0 | 2 | 2 |
| Promkes | 1 | 0 | 1 |
| Tenaga Kesehatan Lainnya | 0 | 0 | 0 |
| Jumlah | 13 | 47 | 60 |

Sumber Data : UPTD Puskesmas Kepanjenkidul

Tabel 4.30 Persalinan Bayi Lahir Hidup/Mati Menurut Jenis Kelamin di Puskesmas Kepanjenkidul di Kecamatan Kepanjenkidul, 2017

| Persalinan | Jenis Kelamin | | Jumlah |
|------------------|---------------|-----------|------------|
| | Laki-laki | Perempuan | |
| (1) | (2) | (3) | (4) |
| Bayi Lahir Hidup | 71 | 73 | 144 |
| Bayi Lahir Mati | 1 | - | 1 |
| Jumlah | 72 | 73 | 145 |

Sumber Data : UPTD Puskesmas Kepanjenkidul

Tabel 4.31 Penderita/Pasien Menurut Jenis Penyakit yang Paling Banyak Terjadi dan Jenis Kelamin di Kecamatan Kapanjenkidul, 2017

| Jenis Penyakit | Jenis Kelamin | | Jumlah |
|--|---------------|------------|------------|
| | Laki-laki | Perempuan | |
| (1) | (2) | (3) | (4) |
| Infeksi Akut Saluran Pernafasan Atas | 38 | 53 | 91 |
| DM (NIDDM) | 25 | 48 | 73 |
| Penyakit Darah Tinggi Primer | 6 | 37 | 43 |
| Demam yang tidak Diketahui Sebabnya | 21 | 17 | 38 |
| Gastritis dan Duodenitis | 7 | 28 | 35 |
| Nyeri Kepala | 3 | 25 | 28 |
| Peny. Pada Sistem Otot & Jar. Pengikat | 5 | 12 | 17 |
| Peny. Pulpa & Jar. Periapikal | 4 | 11 | 15 |
| ANC/ Antenatal screening | - | 9 | 9 |
| Penyakit Lainnya | 15 | 36 | 51 |
| Jumlah | 124 | 276 | 400 |

Sumber Data : UPTD Puskesmas Kapanjenkidul

Tabel 4.32 Kunjungan Pasien di Puskesmas/Pustu Menurut Kelurahan dan Jenis Kelamin di Kecamatan Kepanjenkidul, 2017

| Kelurahan | Jenis Kelamin | | Jumlah |
|------------------|---------------|---------------|---------------|
| | Laki-laki | Perempuan | |
| (1) | (2) | (3) | (4) |
| 1. Kepanjenkidul | 1 218 | 1 809 | 3 027 |
| 2. Kepanjenlor | 2 184 | 3 084 | 5 268 |
| 3. Kauman | 2 266 | 3 492 | 5 758 |
| 4. Bendo | 2 849 | 4 384 | 7 233 |
| 5. Tanggung | 3 327 | 5 610 | 8 937 |
| 6. Sentul | 3 497 | 5 777 | 9 274 |
| 7. Ngadirejo | 1 628 | 2 590 | 4 218 |
| Jumlah | 16 969 | 26 746 | 43 715 |

Sumber Data : UPTD Puskesmas Kepanjenkidul

Tabel 4.33 Pasangan Usia Subur (PUS) dan Pencapaian Peserta KB Aktif Menurut Kelurahan di Kecamatan Kapanjenkidul, 2017

| Kelurahan | Pasangan Usia Subur (PUS) | Pencapaian Peserta KB Aktif | Persentase Terhadap PUS |
|------------------|---------------------------|-----------------------------|-------------------------|
| (1) | (2) | (3) | (4) |
| 1. Kapanjenkidul | 1 095 | 805 | 73,52 |
| 2. Kapanjenlor | 804 | 591 | 73,51 |
| 3. Kauman | 864 | 635 | 73,50 |
| 4. Bendo | 949 | 705 | 74,29 |
| 5. Tanggung | 997 | 735 | 73,72 |
| 6. Sentul | 1 054 | 771 | 73,15 |
| 7. Ngadirejo | 552 | 413 | 74,82 |
| Jumlah | 6 315 | 4 655 | 73,71 |

Sumber Data : Dinas Pemberdayaan Perempuan, Perlindungan Anak, Pengendalian Penduduk dan KB

Tabel 4.34 Peserta KB Aktif Menurut Kelurahan dan Metode Kontrasepsi di Kecamatan Kepanjenkidul, 2017

| Kelurahan | Metode Kontrasepsi | | | |
|------------------|--------------------|------------|------------|--------------|
| | IUD | Pil | Kondom | Suntik |
| (1) | (2) | (3) | (4) | |
| 1. Kepanjenkidul | 157 | 95 | 62 | 371 |
| 2. Kepanjenlor | 166 | 80 | 39 | 238 |
| 3. Kauman | 142 | 103 | 67 | 251 |
| 4. Bendo | 178 | 145 | 19 | 317 |
| 5. Tanggung | 163 | 150 | 46 | 314 |
| 6. Sentul | 211 | 150 | 25 | 306 |
| 7. Ngadirejo | 95 | 41 | 11 | 220 |
| Jumlah | 1 112 | 764 | 269 | 2 017 |

Sumber Data : Dinas Pemberdayaan Perempuan, Perlindungan Anak, Pengendalian Penduduk dan KB

Lanjutan Tabel 4.34

| Kelurahan | Metode Kontrasepsi | | Jumlah |
|------------------|--------------------|------------|--------------|
| | MOW/MOP | Implan | |
| (1) | (6) | (7) | (8) |
| 1. Kepanjenkidul | 90 | 28 | 803 |
| 2. Kepanjenlor | 43 | 31 | 597 |
| 3. Kauman | 54 | 18 | 635 |
| 4. Bendo | 31 | 15 | 705 |
| 5. Tanggung | 31 | 31 | 735 |
| 6. Sentul | 49 | 30 | 771 |
| 7. Ngadirejo | 29 | 17 | 413 |
| Jumlah | 327 | 170 | 4 659 |

Sumber Data : Dinas Pemberdayaan Perempuan, Perlindungan Anak,
Pengendalian Penduduk dan KB

Tabel 4.35 Target dan Pencapaian Peserta KB Aktif Menurut Kelurahan di Kecamatan Kepanjenkidul, 2017

| Kelurahan | Peserta KB Aktif | | |
|------------------|------------------|--------------|----------------------------|
| | Target | Pencapaian | Persentase Terhadap Target |
| (1) | (2) | (3) | (4) |
| 1. Kepanjenkidul | 601 | 805 | 133,94 |
| 2. Kepanjenlor | 450 | 591 | 131,33 |
| 3. Kauman | 552 | 635 | 115,04 |
| 4. Bendo | 589 | 705 | 119,69 |
| 5. Tanggung | 587 | 735 | 125,21 |
| 6. Sentul | 597 | 771 | 129,15 |
| 7. Ngadirejo | 398 | 413 | 103,77 |
| Jumlah | 3 774 | 4 655 | 123,34 |

Sumber Data : Dinas Pemberdayaan Perempuan, Perlindungan Anak, Pengendalian Penduduk dan KB

Tabel 4.36 Masalah Sosial Anak Menurut Kelurahan di Kecamatan Kapanjenkidul, 2017

| Kelurahan | Anak Terlantar | Balita Terlantar | Anak Nakal | Anak Jalanan | Jumlah |
|------------------|----------------|------------------|------------|--------------|----------|
| (1) | (2) | (3) | (4) | (5) | (6) |
| 1. Kapanjenkidul | - | - | - | - | 0 |
| 2. Kapanjenlor | 2 | - | - | - | 2 |
| 3. Kauman | - | - | - | - | 0 |
| 4. Bendo | 2 | - | - | 1 | 3 |
| 5. Tanggung | - | - | - | - | 0 |
| 6. Sentul | 1 | - | - | - | 1 |
| 7. Ngadirejo | 1 | - | - | - | 1 |
| Jumlah | 6 | 0 | 0 | 1 | 7 |

Sumber Data : Dinas Sosial Kota Blitar

Tabel 4.37 Penyandang Cacat Menurut Kelurahan di Kecamatan Kepanjenkidul, 2017

| Kelurahan | Tuna Netra | Cacat Tubuh | Bisu Tuli | Cacat Mental |
|------------------|------------|-------------|-----------|--------------|
| (1) | (2) | (3) | (4) | (5) |
| 1. Kepanjenkidul | 1 | 9 | 1 | 20 |
| 2. Kepanjenlor | 1 | 1 | 2 | 6 |
| 3. Kauman | 1 | 3 | 1 | 7 |
| 4. Bendo | 1 | 2 | - | 12 |
| 5. Tanggung | 2 | 5 | 3 | 16 |
| 6. Sentul | 4 | 4 | 2 | 14 |
| 7. Ngadirejo | - | 4 | - | 9 |
| Jumlah | 10 | 28 | 9 | 84 |

Sumber Data : Dinas Sosial Kota Blitar

Lanjutan Tabel 4.37

| Kelurahan | ODGJ | ODMK | Jumlah |
|------------------|-----------|----------|------------|
| (1) | (6) | (7) | (8) |
| 1. Kepanjenkidul | - | - | 31 |
| 2. Kepanjenlor | 8 | - | 18 |
| 3. Kauman | - | - | 12 |
| 4. Bendo | 5 | 3 | 23 |
| 5. Tanggung | - | - | 26 |
| 6. Sentul | - | - | 24 |
| 7. Ngadirejo | - | 4 | 17 |
| Jumlah | 13 | 7 | 151 |

Sumber Data : Dinas Sosial Kota Blitar

Rata-rata Hasil Panen **2017****Belimbing****21,15 Kg/Pohon****Padi****80,53 Kw/Ha****Rambutan****55,1 Kg/Pohon****Kacang Tanah****19,23 Kw/Ha****Jagung****67,53 Kw/Ha****Alpukat****59,15 Kg/Pohon**

5.1 Luas Lahan Sawah

Luas lahan sawah di Kecamatan Kepanjenkidul seluas 333 hektar dan semuanya sudah menggunakan irigasi teknis.

5.2 Pertanian Tanaman Pangan

Produksi padi di kota Blitar sebesar 38.573 kwintal, mengalami penurunan sekitar 33,1 persen dibanding tahun sebelumnya. Demikian juga produksi jagung yang mengalami penurunan dibandingkan tahun lalu sebesar 17,50 persen. Sedangkan komoditi kacang tanah mengalami peningkatan produksi menjadi 384,6 kwintal pada tahun 2017.

5.3 Peternakan

Berdasarkan data dari Dinas Ketahanan Pangan dan Pertanian Kota Blitar, potensi peternakan di Kecamatan Kepanjenkidul tergolong tinggi. Tercatat jumlah sapi perah dan sapi potong yang dipelihara masing masing yaitu 58 ekor dan 717 ekor. Jumlah tersebut mengalami kenaikan dibanding tahun 2016. Sementara itu, jumlah kambing dan domba yang dipelihara mencapai 1.151 ekor dan 256 ekor. Sedangkan, jenis ternak ayam petelur mendominasi peternakan ayam di Kecamatan Kepanjenkidul.

Tabel 5.1 Luas Lahan Sawah Menurut Kelurahan dan Jenis Pengairan (Ha) di Kecamatan Kepanjenkidul, 2017

| Kelurahan | Jenis Pengairan | | Jumlah |
|------------------|-----------------|-------------|--------|
| | Irigasi | Non Irigasi | |
| (1) | (2) | (3) | (4) |
| 1. Kepanjenkidul | 3,00 | - | 3,00 |
| 2. Kepanjenlor | 1,00 | - | 1,00 |
| 3. Kauman | 12,00 | - | 12,00 |
| 4. Bendo | 32,00 | - | 32,00 |
| 5. Tanggung | 93,00 | - | 93,00 |
| 6. Sentul | 82,00 | - | 82,00 |
| 7. Ngadirejo | 110,00 | - | 110,00 |
| Jumlah | 333,00 | - | 333,00 |

Sumber : Dinas Ketahanan Pangan dan Pertanian Kota Blitar

Tabel 5.2 Luas Lahan Sawah Menurut Jenis Pengairan Irigasi (Ha) di Kecamatan Kepanjenkidul, 2015 – 2017

| Tahun | Irigasi | | |
|-------|---------|------------|-----------|
| | Tehnis | 1/2 Tehnis | Sederhana |
| (1) | (2) | (3) | (4) |
| 2015 | 345 | - | - |
| 2016 | 344 | - | - |
| 2017 | 333 | - | - |

Sumber : Dinas Ketahanan Pangan dan Pertanian Kota Blitar

Tabel 5.3 Luas Lahan Bukan Sawah (Ha) Menurut Penggunaannya di Kecamatan Kepanjenkidul, 2015 – 2017

| Tahun | Tegal/Kebun | Kolam | Lainnya | Jumlah |
|-------|-------------|-------|---------|--------|
| (1) | (2) | (3) | (4) | (5) |
| 2015 | 19,00 | 4,00 | 682,00 | 705,00 |
| 2016 | 19,00 | 4,00 | 659,00 | 682,00 |
| 2017 | 19,00 | 4,00 | 694,00 | 717,00 |

Sumber : Dinas Ketahanan Pangan dan Pertanian Kota Blitar

Tabel 5.4 Luas Panen, Produksi dan Rata-Rata Produksi Padi di Kecamatan Kepanjenkidul, 2013-2017

| Tahun | Luas Panen (Ha) | Produksi (Kw) | Rata-Rata Produksi (Kw/Ha) |
|-------|----------------------|--------------------|---------------------------------|
| (1) | (2) | (3) | (4) |
| 2013 | 622 | 46 898,8 | 75,4 |
| 2014 | 538 | 42 609,6 | 79,2 |
| 2015 | 729 | 58 473,09 | 80,21 |
| 2016 | 717 | 57 661,14 | 80,42 |
| 2017 | 479 | 38 573,87 | 80,53 |

Sumber : Dinas Ketahanan Pangan dan Pertanian Kota Blitar

Tabel 5.5 Luas Panen Tanaman Palawija (Ha) Menurut Jenis Tanaman di Kecamatan Kepanjenkidul, 2013 – 2017

| Tahun | Jagung | Kacang Tanah | Ubi Jalar | Kedelai |
|-------|--------|--------------|-----------|---------|
| (1) | (2) | (3) | (4) | (5) |
| 2013 | 483 | 5 | - | - |
| 2014 | 428 | 2 | - | - |
| 2015 | 627 | 20 | - | - |
| 2016 | 463 | 4 | - | - |
| 2017 | 543 | 20 | - | - |

Sumber : Dinas Ketahanan Pangan dan Pertanian Kota Blitar

Tabel 5.6 Produksi Tanaman Palawija (Kw) Menurut Jenis Tanaman di Kecamatan Kepanjenkidul, 2013 – 2017

| Tahun | Jagung | Kacang Tanah | Ubi Jalar | Kedelai |
|-------|-----------|--------------|-----------|---------|
| (1) | (2) | (3) | (4) | (5) |
| 2013 | 30 815,40 | 89,00 | - | - |
| 2014 | 27 922,72 | 38,00 | - | - |
| 2015 | 42 009,00 | 376,60 | - | - |
| 2016 | 31 206,20 | 16,40 | - | - |
| 2016 | 36 668,79 | 384,60 | - | - |

Sumber : Dinas Ketahanan Pangan dan Pertanian Kota Blitar

Tabel 5.7 Luas Panen Tanaman Sayuran Semusim (Ha) di Kecamatan Kepanjenkidul, 2015-2017

| Tahun | Cabai | Petsai/Sawi | Kacang Panjang | Bayam |
|-------|-------|-------------|----------------|-------|
| (1) | (2) | (3) | (4) | (5) |
| 2015 | 11,00 | 4,00 | - | - |
| 2016 | 12,00 | 4,00 | - | - |
| 2017 | 5,00 | 7,00 | - | - |

Sumber : Dinas Ketahanan Pangan dan Pertanian Kota Blitar

Tabel 5.8 Produksi Tanaman Sayuran Semusim (Kw) di Kecamatan Kepanjenkidul, 2015-2017

| Tahun | Cabai | Petsai/Sawi | Kacang Panjang | Bayam |
|-------|--------|-------------|----------------|-------|
| (1) | (2) | (3) | (4) | (5) |
| 2015 | 90,31 | - | - | - |
| 2016 | 106,44 | - | - | - |
| 2017 | 42,00 | - | - | - |

Sumber : Dinas Ketahanan Pangan dan Pertanian Kota Blitar

Tabel 5.9 Jumlah Tanaman Buah-buahan Menurut Jenisnya (pohon/rumpun) di Kecamatan Kepanjenkidul, 2015-2017

| Tahun | Produksi (Pohon) | | | |
|-------|------------------|--------|----------|--------------|
| | Alpukat | Mangga | Rambutan | Duku/Langsar |
| (1) | (2) | (3) | (4) | (5) |
| 2015 | 640 | 2 151 | 6 000 | 370 |
| 2016 | 640 | 2 130 | 5 900 | 370 |
| 2017 | 640 | 2 130 | 5 900 | 370 |

Sumber : Dinas Ketahanan Pangan dan Pertanian Kota Blitar

Lanjutan Tabel 5.9

| Tahun | Produksi (Pohon) | | | |
|-------|------------------|--------|------|-------|
| | Jeruk Keprok | Pisang | Sawo | Nanas |
| (1) | (6) | (7) | (8) | (9) |
| 2015 | - | 1 527 | 236 | - |
| 2016 | - | 1 227 | 236 | - |
| 2017 | - | 1 037 | 236 | - |

Sumber : Dinas Ketahanan Pangan dan Pertanian Kota Blitar

| Tahun | Produksi (Pohon) | | | | |
|-------|------------------|-----------|--------|-------|--------|
| | Salak | Belimbing | Durian | Jambu | Pepaya |
| (1) | (10) | (11) | (12) | (13) | (14) |
| 2015 | - | 496 | 609 | 488 | 572 |
| 2016 | - | 490 | 580 | 488 | 522 |
| 2017 | - | 490 | 580 | 488 | 522 |

Sumber : Dinas Ketahanan Pangan dan Pertanian Kota Blitar

Tabel 5.10 Produksi Tanaman Buah-buahan (Kw) Menurut Jenisnya di Kecamatan Kepanjenkidul, 2015-2017

| Tahun | Produksi (Kw) | | | |
|-------|---------------|----------|----------|--------------|
| | Alpukat | Mangga | Rambutan | Duku/Langsar |
| (1) | (2) | (3) | (4) | (5) |
| 2015 | 336,00 | 1 258,33 | 3 210,00 | 216,45 |
| 2016 | 340,16 | 1 259,25 | 3 188,95 | 218,00 |
| 2017 | 378,56 | 1 280,76 | 3 250,90 | 218,92 |

Sumber : Dinas Ketahanan Pangan dan Pertanian Kota Blitar

| Tahun | Produksi (Kw) | | | |
|-------|---------------|--------|-------|-------|
| | Jeruk Keprok | Pisang | Sawo | Nanas |
| (1) | (6) | (7) | (8) | (9) |
| 2015 | - | 244,32 | 82,60 | - |
| 2016 | - | 197,79 | 83,14 | - |
| 2017 | - | 177,22 | 84,77 | - |

Sumber : Dinas Ketahanan Pangan dan Pertanian Kota Blitar

Lanjutan Tabel 5.10

| Tahun | Produksi (Kw) | | | | |
|-------|---------------|-----------|--------|--------|--------|
| | Salak | Belimbing | Durian | Jambu | Pepaya |
| (1) | (10) | (11) | (12) | (13) | (14) |
| 2015 | - | 99,20 | 36,54 | 185,44 | 211,64 |
| 2016 | - | 101,18 | 38,97 | 186,02 | 195,59 |
| 2017 | - | 103,63 | 40,19 | 187,97 | 197,42 |

Sumber : Dinas Ketahanan Pangan dan Pertanian Kota Blitar

Tabel 5.11 Populasi Ternak (ekor) Menurut Jenisnya di Kecamatan Kepanjenkidul, 2015-2017

| Tahun | Jenis Ternak | | |
|-------|--------------|-------------|------|
| | Sapi Perah | Sapi Potong | Kuda |
| (1) | (2) | (3) | (4) |
| 2015 | 40 | 637 | - |
| 2016 | 54 | 686 | - |
| 2017 | 58 | 717 | - |

Sumber : Dinas Ketahanan Pangan dan Pertanian Kota Blitar

Lanjutan Tabel 5.11

| Tahun | Jenis Ternak | | |
|-------|--------------|---------|-------|
| | Babi | Kambing | Domba |
| (1) | (2) | (3) | (4) |
| 2015 | - | 1 463 | 244 |
| 2016 | - | 1 269 | 264 |
| 2017 | - | 1 151 | 256 |

Sumber : Dinas Ketahanan Pangan dan Pertanian Kota Blitar

Tabel 5.12 Populasi Unggas (ekor) Menurut Jenisnya di Kecamatan Kepanjenkidul, 2015-2017

| Tahun | Jenis Ternak | | | | |
|-------|--------------|---------------|--------------|-------|-------|
| | Ayam Petelur | Ayam Pedaging | Ayam Kampung | Itik | Entok |
| (1) | (2) | (3) | (4) | (5) | (6) |
| 2015 | 165 800 | 8 900 | 19 356 | 2 240 | 1 040 |
| 2016 | 170 900 | 6 300 | 20 410 | 2 125 | 1 220 |
| 2017 | 172 700 | 26 200 | 20 500 | 2 290 | 1 380 |

Sumber : Dinas Ketahanan Pangan dan Pertanian Kota Blitar

Tabel 5.13 Produksi Daging, Susu dan Telur di Kecamatan Kepanjenkidul, 2015 – 2017

| Tahun | Daging (Ton) | Susu (Liter) | Telur (Ton) |
|-------|--------------|--------------|-------------|
| (1) | (2) | (3) | (4) |
| 2015 | 1 255,95 | 63,00 | 1 313,60 |
| 2016 | 1 512,30 | 63,20 | 1 400,90 |
| 2016 | 1 385,70 | 113,30 | 1 785,40 |

Sumber : Dinas Ketahanan Pangan dan Pertanian Kota Blitar

Tabel 5.14 Produksi dan Nilai Ikan Lele di Kolam Khusus di Kecamatan Kepanjenkidul, 2015-2017

| Tahun | Produksi (Ton) | Nilai (000 Rp) |
|-------|----------------|----------------|
| (1) | (2) | (3) |
| 2015 | 29 372 | 440 580 |
| 2016 | 29 551 | 443 265 |
| 2017 | 32 377 | 485 655 |

Sumber : Dinas Ketahanan Pangan dan Pertanian Kota Blitar

Tabel 5.15 Penerimaan Ikan Segar (Kg) Menurut Jenisnya di Kecamatan Kepanjenkidul, 2015-2017

| Tahun | Jenis Ikan | | | |
|-------|------------|-----------|---------|--------|
| | Udang | Ikan Laut | Bandeng | Lele |
| (1) | (2) | (3) | (4) | (5) |
| 2015 | 3 122 | 59 235 | 47 707 | 63 014 |
| 2016 | 3 168 | 60 107 | 48 409 | 63 940 |
| 2017 | 3 219 | 60 312 | 49 398 | 64 922 |

Sumber : Dinas Ketahanan Pangan dan Pertanian Kota Blitar

| Tahun | Jenis Ikan | | | Jumlah |
|-------|------------|-------------|-----------|---------|
| | Gurami | Nila/Mujair | Cumi-cumi | |
| (1) | (6) | (7) | (8) | (9) |
| 2015 | 5 834 | 28 648 | 5 810 | 213 370 |
| 2016 | 5 964 | 35 381 | 7 088 | 224 057 |
| 2017 | 6 225 | 31 728 | 6 201 | 222 005 |

Sumber : Dinas Ketahanan Pangan dan Pertanian Kota Blitar

Tabel 5.16 Nilai Penerimaan Ikan Segar (Ribu Rp) Menurut Jenisnya di Kecamatan Kepanjenkidul, 2015 – 2017

| Tahun | Jenis Ikan | | | |
|-------|------------|-----------|---------|---------|
| | Udang | Ikan Laut | Bandeng | Lele |
| (1) | (2) | (3) | (4) | (5) |
| 2015 | 59 326 | 533 118 | 477 070 | 756 168 |
| 2016 | 60 103 | 540 964 | 484 090 | 767 374 |
| 2017 | 62 745 | 584 327 | 510 040 | 831 350 |

Sumber : Dinas Ketahanan Pangan dan Pertanian Kota Blitar

| Tahun | Jenis Ikan | | | Jumlah |
|-------|------------|-------------|-----------|-----------|
| | Gurami | Nila/Mujair | Cumi-cumi | |
| (1) | (6) | (7) | (8) | (9) |
| 2015 | 110 849 | 343 781 | 116 203 | 2 396 515 |
| 2016 | 113 318 | 348 843 | 117 917 | 2 432 609 |
| 2017 | 125 850 | 369 314 | 123 714 | 2 607 340 |

Sumber : Dinas Ketahanan Pangan dan Pertanian Kota Blitar

Tabel 5.17 Penerimaan Ikan Olahan (Kg) Menurut Jenisnya di Kecamatan Kepanjenkidul, 2015-2017

| Tahun | Jenis Ikan | | | | | Jumlah |
|-------|-------------|---------|----------|--------|-------|---------|
| | Ikan Kering | Pindang | Panggang | Terasi | Petis | |
| (1) | (2) | (3) | (4) | (5) | (6) | (7) |
| 2015 | 68 323 | 19 064 | 7 787 | 1 825 | 1 145 | 98 144 |
| 2016 | 69 328 | 19 360 | 5 910 | 1 852 | 1 161 | 97 611 |
| 2017 | 70 353 | 19 667 | 8 018 | 1 879 | 1 178 | 101 095 |

Sumber : Dinas Ketahanan Pangan dan Pertanian Kota Blitar

Tabel 5.18 Nilai Penerimaan Ikan Olahan (Ribu Rp) Menurut Jenisnya di Kecamatan Kepanjenkidul, 2015 – 2017

| Tahun | Jenis Ikan | | | | | Jumlah |
|-------|-------------|---------|----------|--------|--------|---------|
| | Ikan Kering | Pindang | Panggang | Terasi | Petis | |
| (1) | (2) | (3) | (4) | (5) | (6) | (7) |
| 2015 | 341 615 | 95 322 | 54 506 | 14 597 | 10 301 | 516 341 |
| 2016 | 346 639 | 96 800 | 41 370 | 14 815 | 10 449 | 510 073 |
| 2017 | 351 763 | 98 337 | 56 124 | 15 035 | 10 603 | 531 862 |

Sumber : Dinas Ketahanan Pangan dan Pertanian Kota Blitar

Tabel 5.19 Produksi dan Nilai Ikan Hias di Kecamatan Kepanjenkidul, 2015 – 2017

| Tahun | Produksi (Ekor) | Nilai (000 Rp) |
|-------|-----------------|----------------|
| (1) | (2) | (3) |
| 2015 | 1 292 026 | 577 492 |
| 2016 | 1 418 892 | 633 823 |
| 2017 | 1 452 733 | 648 942 |

Sumber : Dinas Ketahanan Pangan dan Pertanian Kota Blitar

6

INDUSTRI

Industri Komoditi Andalan 2017

Kendang

286 Unit



Bubutan kayu

156 Unit



Batik

37 Unit



6.1 Perindustrian

Berdasarkan data dari Dinas Perdagangan dan Perindustrian Kota Blitar, jumlah industri yang berada di Kecamatan Kepanjenkidul sebanyak 1796 unit usaha. Sebagian besar unit usaha tergolong kelompok industri non formal. Seluruh unit usaha tersebut dapat menyerap tenaga kerja sebanyak 4.606 tenaga kerja.

Jenis industri pengolahan yang paling banyak terdapat di Kecamatan Kepanjenkidul adalah industri kendang sejumlah 286 unit pada tahun 2017. Jumlah tersebut mengalami kenaikan lebih dari tiga kali lipat jumlah industri kendang tahun 2016. Sedangkan industri opak gambir dan koyah mengalami penurunan dibanding tahun 2016. Sementara itu, hampir sebagian besar industri komoditi andalan mengalami penambahan unit usaha.

Tabel 6.1 Jumlah Unit Usaha dan Tenaga Kerja Industri Pengolahan Menurut Subsektor di Kecamatan Kepanjenkidul, 2017

| Subsektor | Unit Usaha | Tenaga Kerja (orang) |
|--|------------|-------------------------|
| (1) | (2) | (3) |
| 1. Industri Makanan, Minuman, dan Tembakau | 888 | 2390 |
| 2. Industri Tekstil, Pakaian Jadi, dan Kulit | 147 | 326 |
| 3. Industri Kayu, Bambu, dan Peralatan Rumahtangga | 485 | 1265 |
| 4. Industri Kertas dan Barang-barang dari Kertas, Percetakan, dan Penerbitan | 20 | 43 |
| 5. Industri Barang dari Logam, Mesin, dan Peralatannya | 111 | 246 |
| 6. Industri Pengolahan lainnya | 145 | 336 |
| Jumlah | 1796 | 4606 |

Sumber : Dinas Perdagangan dan Perindustrian Kota Blitar

Tabel 6.2 Industri Komoditas Andalan Kecamatan Kepanjenkidul, 2015 – 2017

| Tahun | Kendang | Bubutan Kayu | Anyaman Bambu |
|-------|---------|--------------|---------------|
| (1) | (2) | (3) | (4) |
| 2015 | 35 | 120 | 13 |
| 2016 | 84 | 61 | - |
| 2017 | 286 | 156 | - |

Sumber : Dinas Perdagangan dan Perindustrian Kota Blitar

| Tahun | Sambel Pecel | Wajik Klethik | Tempe Tahu |
|-------|--------------|---------------|------------|
| (1) | (2) | (3) | (4) |
| 2015 | 8 | 1 | - |
| 2016 | 8 | 2 | 5 |
| 2017 | 9 | 3 | 5 |

Sumber : Dinas Perdagangan dan Perindustrian Kota Blitar

Lanjutan Tabel 6.2

| Tahun | Olahan Belimbing | Batik | Opak Gambir dan Koyah |
|-------|------------------|-------|-----------------------|
| (1) | (2) | (3) | (4) |
| 2015 | 4 | 2 | - |
| 2016 | 1 | 32 | 2 |
| 2017 | 1 | 37 | 1 |

Sumber : Dinas Perdagangan dan Perindustrian Kota Blitar


Tabel 6.3 Profil Industri Menurut Kelompok Industri di Kecamatan Kepanjenkidul, 2017

| Kelompok Industri | Unit Usaha | Tenaga Kerja (orang) | Nilai Investasi (Ribu Rp) | Nilai Produksi (Ribu Rupiah) |
|-------------------|------------|-------------------------|------------------------------|---------------------------------|
| (1) | (2) | (3) | (4) | (5) |
| Formal | 53 | 957 | 19 902,26 | 135 158,12 |
| Non Formal | 1 743 | 3 649 | 15 667,01 | 254 358,67 |
| Jumlah | 1 796 | 4 606 | 35 569,27 | 389 516,79 |

Sumber : Dinas Perdagangan dan Perindustrian Kota Blitar

7

PERDAGANGAN



Pengajuan SIUP



Perorangan 72



Perseroan Terbatas (PT) 20



CV 42



UD 11

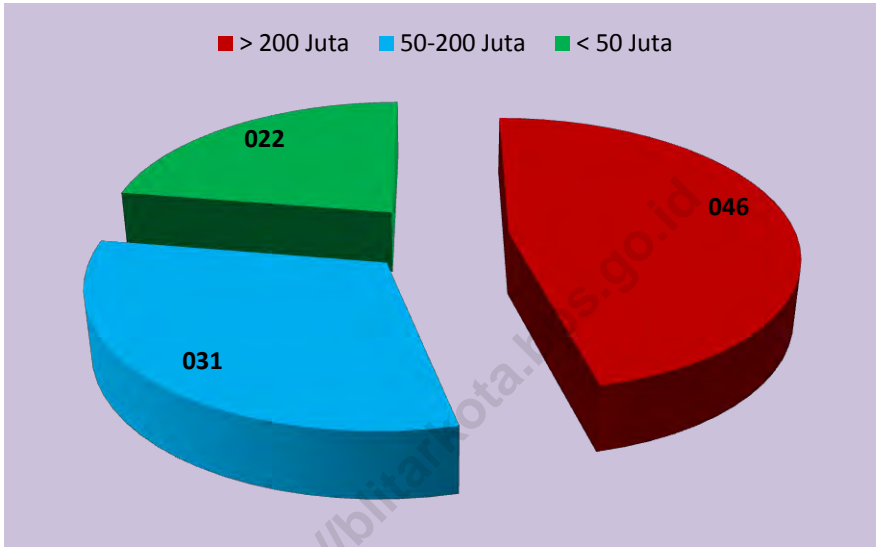


7.1 Perdagangan

Pada tahun 2017 pengajuan SIUP terbanyak dilakukan oleh golongan usaha dengan jumlah modal usaha lebih dari 200 juta rupiah. Sedangkan, pengajuan SIUP menurut badan usaha terbanyak adalah usaha dengan badan usaha perorangan. Pada urutan kedua pengajuan SIUP terbanyak adalah usaha dengan badan usaha CV.

<https://blitarkota.bps.go.id>

Gambar 7.1 Persentase Pengajuan SIUP Menurut Jumlah Modal Usaha di Kecamatan Kepanjenkidul, 2017



Sumber: Dinas Penanaman Modal, Tenaga Kerja dan Pelayanan Terpadu Satu Pintu Kota Blitar

Tabel 7.1 Pengajuan SIUP Menurut Badan Usaha di Kecamatan Kepanjenkidul, 2015 – 2017

| Tahun | Badan Usaha | | |
|-------|-------------|-----|----------|
| | PT | CV | Koperasi |
| (1) | (2) | (3) | (4) |
| 2015 | 13 | 63 | - |
| 2016 | 18 | 44 | 1 |
| 2017 | 20 | 42 | 2 |

Sumber : Dinas Penanaman Modal, Tenaga Kerja, dan Pelayanan Terpadu Satu Pintu Kota Blitar

| Tahun | Badan Usaha | | |
|-------|-------------|------------|---------|
| | UD | Perorangan | Lainnya |
| (1) | (5) | (6) | (7) |
| 2015 | - | 125 | 1 |
| 2016 | 18 | 100 | - |
| 2016 | 11 | 72 | - |

Sumber : Dinas Penanaman Modal, Tenaga Kerja, dan Pelayanan Terpadu Satu Pintu Kota Blitar

Tabel 7.2 Pemilik UTTP dan Jumlah Alat UTTP Menurut Jenisnya di Kota Blitar, 2014-2017

| Tahun | Wajib Tera/Pemilik UTTP | Ukuran Panjang | Takaran | Anak Timbangan Biasa | Anak Timbangan Halus |
|-------|-------------------------|----------------|---------|----------------------|----------------------|
| (1) | (2) | (3) | (4) | (5) | (6) |
| 2014 | 481 | 7 | 60 | 2 324 | 214 |
| 2015 | 469 | 7 | 64 | 2 089 | 42 |
| 2017 | 789 | 7 | 560 | 3 824 | 214 |

Sumber : Dinas Penanaman Modal, Tenaga Kerja, dan Pelayanan Terpadu Satu Pintu Kota Blitar

| Tahun | Timbangan Meja | Timbangan Sentisimal | Dacin Logam Metal | Neraca | Lain-lain |
|-------|----------------|----------------------|-------------------|--------|-----------|
| (1) | (7) | (8) | (9) | (10) | (11) |
| 2014 | 416 | 104 | 4 | 28 | 58 |
| 2015 | 402 | 103 | 2 | 8 | 42 |
| 2017 | 416 | 104 | 4 | 29 | 8 |

Sumber : Dinas Penanaman Modal, Tenaga Kerja, dan Pelayanan Terpadu Satu Pintu Kota Blitar

Keterangan: UTP: Ukur Takar Timbang dan Perlengkapannya (Yang Bertanda Terasah)

8

HOTEL & PARIWISATA



10 Unit
Hotel

1 Unit Penginapan



Pengunjung Sumber Udel
46.260 orang

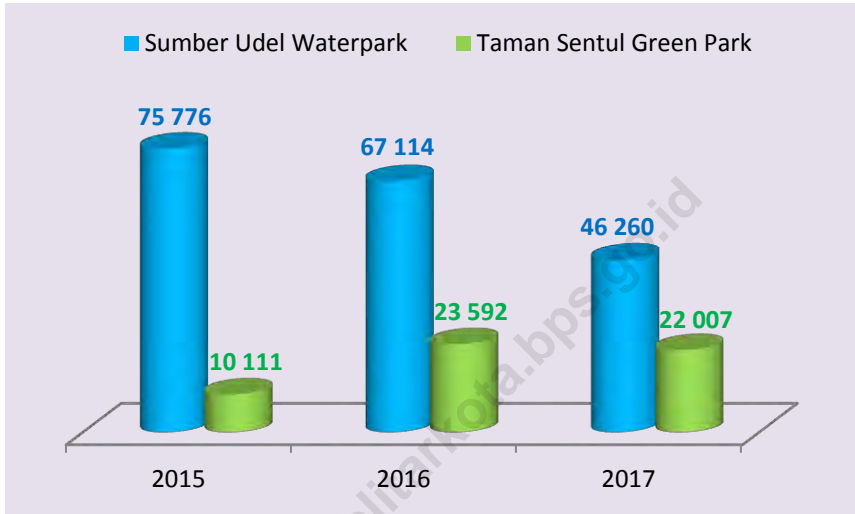
8.1 Hotel

Pada tahun 2017 total penginapan dan hotel di wilayah Kecamatan Kepanjenkidul sebanyak 11 buah. Rinciannya adalah 10 hotel melati dan 1 penginapan.

8.2 Pariwisata

Sepanjang periode 2015-2017 jumlah pengunjung tempat wisata Sumber Udel Waterpark terlihat terus mengalami penurunan. Penurunan terbesar terjadi pada tahun 2017 hingga 31,07 persen dibanding tahun 2016. Sedangkan, pengunjung Taman Sentul Green Park cenderung berfluktuatif selama 2015-2017.

Gambar 8.1 Jumlah Pengunjung Sumber Udel *Waterpark* dan Taman Sentul *Green Park*, 2015-2017



Sumber: Dinas Pemuda, Olah Raga, Kebudayaan, dan Pariwisata Kota Blitar

Tabel 8.1 Daftar Nama dan Alamat Hotel/Penginapan di Kecamatan Kepanjenkidul, 2017

| Nama | Alamat Penginapan | Telepon |
|---------------------------|--------------------------|-------------|
| (1) | (2) | (3) |
| 1. Hotel Tugu Sri Lestari | Jl. Merdeka No. 173 | 0342-801766 |
| 2. Hotel Sri Rejeki | Jl. TGP No. 13-15 | 0342-801718 |
| 3. Hotel Puri Perdana | Jl. Anjasmoro No. 78 | 0342-801884 |
| 4. Hotel Patria Plaza | Jl. Kartini No. 10 | 0342-806111 |
| 5. Hotel Saptra Mandala | Jl. Ir. Sukarno No. 31 | 0342-801810 |
| 6. Hotel Budi Manis | Jl. Slamet Riyadi No. 29 | - |
| 7. Hotel Maerokoco | Jl. Moh. Hatta No. 3 | 0342-801427 |
| 8. Hotel Anggar Manik | Jl. Arjuno No. 31 | 0342-804564 |
| 9. Grand Mansion | Jl. Melati No. 90 | 0342-809667 |
| 10. Patria Palace | Jl. Mastrip No. 56 | 0342-816333 |
| 11. Penginapan Retno | Jl. Ir. Sukarno No. 31A | 0342-802158 |

Sumber : BPS Kota Blitar

Tabel 8.2 Pengunjung Taman Sentul *Green Park* Menurut Bulan dan Asalnya, 2017

| Bulan | Wisnus | Wisman | Jumlah |
|-------------|--------|--------|--------|
| (1) | (2) | (3) | (4) |
| 1 Januari | 1 468 | 0 | 1 468 |
| 2 Februari | 1 350 | 0 | 1 350 |
| 3 Maret | 1 385 | 0 | 1 385 |
| 4 April | 1 523 | 0 | 1 523 |
| 5 Mei | 1 294 | 0 | 1 294 |
| 6 Juni | 1 423 | 0 | 1 423 |
| 7 Juli | 1 565 | 0 | 1 565 |
| 8 Agustus | 1 090 | 0 | 1 090 |
| 9 September | 1 199 | 0 | 1 199 |
| 10 Oktober | 1 250 | 0 | 1 250 |
| 11 November | 3 930 | 0 | 3 930 |
| 12 Desember | 4 530 | 0 | 4 530 |
| Jumlah | 22 007 | 0 | 22 007 |

Sumber : Dinas Pemuda, Olah Raga, Kebudayaan, dan Pariwisata Kota Blitar

Tabel 8.3 Pengunjung Sumber Udel Waterpark Menurut Bulan dan Asalnya, 2017

| | Bulan | Wisnus | Wisman | Jumlah |
|----|-----------|--------|--------|--------|
| | (1) | (2) | (3) | (4) |
| 1 | Januari | 12 000 | 0 | 12 000 |
| 2 | Februari | 700 | 0 | 700 |
| 3 | Maret | 870 | 0 | 870 |
| 4 | April | 990 | 0 | 990 |
| 5 | Mei | 2 350 | 0 | 2 350 |
| 6 | Juni | 3 200 | 0 | 3 200 |
| 7 | Juli | 3 450 | 0 | 3 450 |
| 8 | Agustus | 2 850 | 0 | 2 850 |
| 9 | September | 2 950 | 0 | 2 950 |
| 10 | Oktober | 3 250 | 0 | 3 250 |
| 11 | November | 3 400 | 0 | 3 400 |
| 12 | Desember | 10 250 | 0 | 10 250 |
| | Jumlah | 46 260 | 0 | 46 260 |

Sumber : Dinas Pemuda, Olah Raga, Kebudayaan, dan Pariwisata Kota Blitar

9

KEUANGAN

Pajak Bumi dan Bangunan 2017

PAJAK

Penerimaan Pajak

94.70 %

RP

Dengan Realisasi Penerimaan Sebesar
3,695 miliar dari ketetapan pajak sebesar
3,902 miliar

TAX



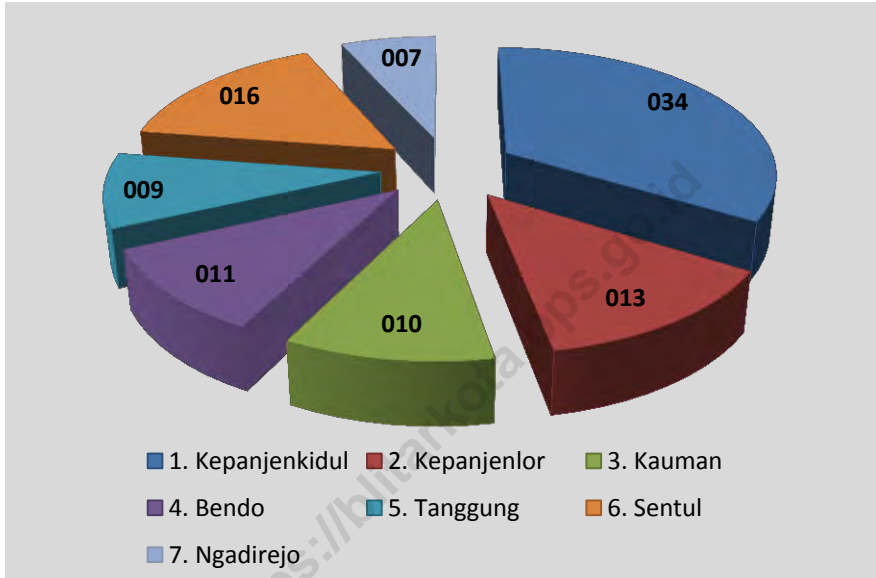
9.1 Target dan Realisasi PBB

Realisasi nilai pembayaran Pajak Bumi dan Bangunan (PBB) di Kecamatan Kepanjenkidul pada tahun 2017 mencapai angka diatas 90 persen dari pokok ketetapan (target). Dilihat dari jumlah nilai realisasi penerimaannya, Kelurahan Kepanjenkidul menempati peringkat pertama sebesar 1,25 miliar rupiah atau 33,83 persen dari seluruh kelurahan di Kecamatan Kepanjenkidul. Sedangkan realisasi penerimaan PBB terendah adalah Kelurahan Ngadirejo sebesar 248,2 juta rupiah atau 6,72 persen.

8.2 Usaha Mikro

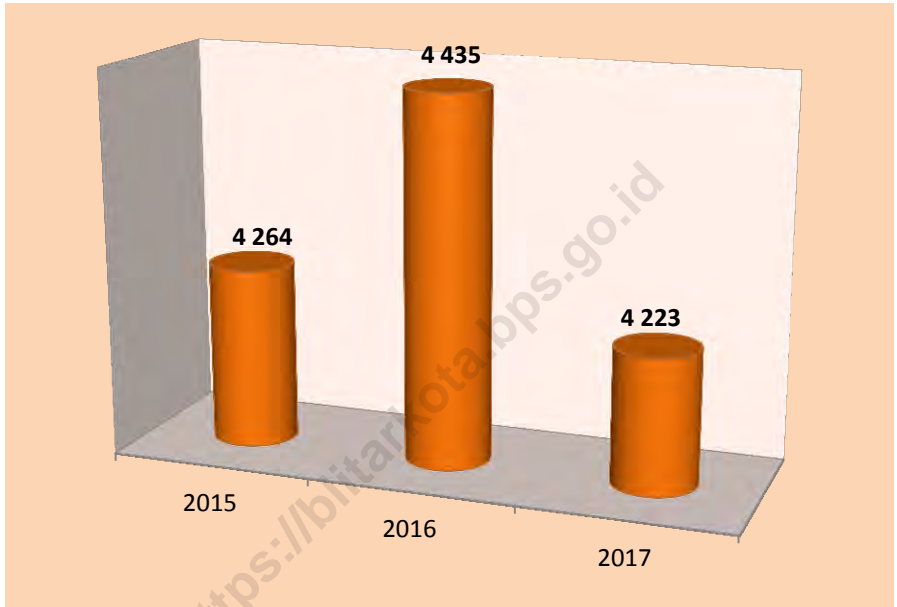
Perkembangan jumlah usaha mikro di Kecamatan Kepanjenkidul pada tahun 2017 cenderung lebih sedikit dibanding tahun 2015 dan 2016. Usaha Mikro di Kecamatan Kepanjenkidul terbanyak pada tahun 2016.

Gambar 9.1 Persentase Realisasi Penerimaan Pajak Bumi Bangunan(PBB) Menurut Kelurahan, 2017



Sumber: Badan Pendapatan Keuangan dan Aset Daerah Kota Blitar

Gambar 9.2 Perkembangan Data Usaha Mikro di Kecamatan Kepanjenkidul, 2015-2017



Sumber: Dinas Koperasi dan UM Kota Blitar

Tabel 9.1 Nilai Ketetapan dan Realisasi Penerimaan Pajak Bumi Bangunan (PBB) Menurut Kelurahan (rupiah) di Kecamatan Kepanjenkidul, 2017

| Kelurahan | Pokok Ketetapan SPPT | Realisasi | Persentase |
|------------------|----------------------|---------------|------------|
| (1) | (2) | (3) | (4) |
| 1. Kepanjenkidul | 1 287 649 478 | 1 250 135 672 | 97,09 |
| 2. Kepanjenlor | 516 619 350 | 492 138 569 | 95,26 |
| 3. Kauman | 404 456 437 | 383 133 056 | 94,73 |
| 4. Bendo | 426 534 899 | 391 893 744 | 91,88 |
| 5. Tanggung | 375 427 676 | 343 548 942 | 91,51 |
| 6. Sentul | 633 873 080 | 586 392 694 | 92,51 |
| 7. Ngadirejo | 257 834 334 | 248 252 949 | 96,28 |
| Kecamatan | 3 902 395 254 | 3 695 495 626 | 94,70 |

Sumber : Badan Pendapatan Keuangan dan Aset Daerah Kota Blitar

Tabel 9.2 Banyaknya Pelatihan dan Pameran Usaha Mikro di Kecamatan Kepanjenkidul, 2017

| Tahun | Jumlah Usaha | Pelatihan | Pameran |
|-------|--------------|-----------|---------|
| (1) | (2) | (3) | (4) |
| 2016 | 4 435 | 42 | 11 |
| 2017 | 4 223 | 28 | 17 |

Sumber : Dinas Koperasi dan UM Kota Blitar

DATA

MENCERDASKAN BANGSA

Enlighten The Nation



BADAN PUSAT STATISTIK
KOTA BLITAR

Jl Kalimantan No. 40 Blitar

Telp : (0342) 801418

Email : bps3572@bps.go.id ; bps3572@gmail.com

Website : <http://blitarkota.bps.go.id>

ISSN 2579-664X



9 772579 664006